


016715

CHAOZHOU SHI DIMINGZHI

潮州市地名志

潮州市地名委员会 编
潮州市国土局



广东省地图出版社

CHAOZHOU SHI DIMINGZHI

潮州市地名志

潮州市地名委员会
潮州市国土局

编

广东省地图出版社

图书在版编目 (CIP) 数据

潮州市地名志/潮州市地名委员会, 潮州市国土局编.
广州: 广东省地图出版社, 2000. 6

ISBN 7-80522-611-3

I. 潮… II. ①潮… ②潮… III. 地名-广东-潮州市
IV. K926.53

中国版本图书馆 CIP 数据核字 (2000) 第 28880 号

潮州市地名志

潮州市地名委员会 编
潮州市国土局

广东省地图出版社出版、发行

(广州市环市东路 468 号)

东莞新丰印刷有限公司印刷

787×1092 毫米 1/16 28 印张 620 千字

2000 年 6 月第 1 版 2000 年 6 月第 1 次印刷

印数: 1-3000 册

ISBN 7-80522-611-3/K·867

定价: 138 元

潮州

Chaozhou

《潮州市地名志》编纂委员会

主 任：柯炳强

副 主 任：黄景桂 陈赞亮

委 员：吴静波 陈群欢 林蝉雄 吴 纯
潘益锐 张培光 林炎豪 郑耀宣
李镇雄 郭昭源 张朝芳 丁身祝
陈文森 苏慈歆 陈佩珊 苏章舜
陈延源 林永藩 陈德鑫 朱作海

主 编：吴静波

副 主 编：沈宗文 程远光 林宏楷

编 辑：郭创华 陈少波 丁金发 孙淑光
唐洽铭 李文豪 柳世浩 袁继明
林先明 余锦德 黎和强

责任编辑：吴雪涛

摄 影：许永光

潮州

chaozhou

序

潮州，地处粤东韩江中下游。全市总面积为3613.9平方千米，人口为238.59万人。属沿海经济开放区，是国家历史文化名城，对外开放旅游城市。钟灵毓秀的山水，人文荟萃的摇篮，物华天宝的大地孕育着潮州人“自信自强，坦诚务实，团结拼搏，敢为人先”的时代精神，推动着潮州经济、文化、教育、科技等事业的迅猛发展。海外侨胞热心家乡建设，踊跃投资开发，使潮州这一历史文化古邑呈现一派生机勃勃、气象万千的新景象。

地名是人们生活实践的产物，是一种特殊的文化现象，有丰富的地理、历史、语言、经济、民族、社会等科学内涵；地名展示的是社会主义精神文明的窗口。根据国务院和省政府关于编纂地名志的要求，经过10多年地名普查，资料整理、考证与编写，《潮州市地名志》终于成书出版发行。本志是潮州有史以来第一部记述本市有关地名专志。以地名为主线，着重介绍本市地名由来，演变与含义，地名所体现的有关实体之历史、现状与特征；以文字、图像较详尽地加以阐明，为潮州的行政管理、总体规划、经济建设、国防建设、科研教育之展开以及人民群众日常交往等提供较为准确的地名资料，为海外侨胞提供寻根问祖，了解家乡历史与现实的线索。

本志为一部实用的地名工具书，它继承和发扬潮州历史文化传统并将载入史册，流传后世，具有现实与深远的历史意义，对启迪与激发人民群众更加热爱本乡本土，共同为振兴潮州，建设富裕文明的历史文化名城，将起着积极的促进作用。也许正是这个原因，全市地名工作者在山水历史间跋涉，梳理出绚丽多彩的地名史志，实为难得。本志所载资料与数字均为各界人士及有关专业部门提供，内容翔实，图文并茂，可靠性强，体现一定深度的思想性、科学性、知识性，可为海内外广大学术工作者与工商界、科技界、文化界人士前来潮州观光、联谊、投资开发，进行经济、技术与文化交流、合作提供指南和帮助。值此潮州市实施“农业稳市、工业立市、旅游旺市、人才兴市、依法治市、富民强市”的发展战略，本志面世，确为益世幸事，特此为序。

柯炳强 潮州市人民政府副市长

潮州

前言

潮州自宋修《三阳志》，有史可考，迄今千年有余。回眸元、明、清诸朝及民国时期，虽曾有编纂地域之府、县志、山川志，然记述潮州各类地名的全貌志书，前所未有。今逢盛世，政通人和，编纂地名志书，乃时代要求。承先贤之遗风，展新时代之文明，激益后人，是以大胆探索，勇于创新。

《潮州市地名志》之编纂，由潮州市地名委员会、潮州市国土局担纲承编根据国家编纂地名志的要求，通过地名普查、补查，广泛搜集材料，以实事求是的态度，认真筛选、考证、编纂整理，经过广大地名工作者不辞辛劳，数易其稿，才完成这部比较全面地反映潮州市地名的重要信息，历史演变与之相关的自然、经济、文化诸方面的现状和特征的专业志书。在书写上，力求地名标准化和规范化，行文统一，读音准确，含义健康，便于地名管理。对于重要地名的撰文，综合阐述，旨在适应各部门，社会各界读者阅读、查检借鉴资治。本志收录词条范围为潮州市主要的现行地名和历史地名。全书共收录各类标准地名1933条；其中除总编外，还包括政区地名66条；聚落地名988条；自然地名202条；水利、电力、通讯设施地名96条；交通地名151条；企业地名195条；历史、文化地名235条。并且附有政区、城区地图10幅；彩色相片68帧。

《潮州市地名志》之编纂，始于1986年，因历经潮汕政区几次大调整。1990年潮州定为副地级市；1991年底原汕头市调整为汕头、潮州、揭阳三市；潮州市在原管辖范围内设立潮安县、湘桥区，饶平县划归潮州市管辖。行政区域的变动，对地名的编纂产生了一定的影响。为适应新的形势，补充新的内容，以求及时反映潮州市日新月异建设的地名信息。鉴于编纂过程时间长，社会、政区变革的客观原因，编纂人员几次调整，编纂断限几次更改，时间的推移，资料充实、调整工作量大，故而影响了进度。

潮州

Chaozhou

潮州历史悠久，地名珍料颇多，故编纂《潮州市地名志》并非易事。承社会各界与修编之同仁不厌其烦，乐供史料，是编修《潮州市地名志》的重要基础，从某种意义上说，本志是潮州市广大干部、群众、集体智慧的结晶。本志的出版发行，蒙潮州市人民政府、广东省国土厅、广东省地名词典编辑部的大力支持和指导；潮州市各有关单位、各县(区)地名委员会及国土部门给予通力协作；本市各界专家、学者、社会贤达不吝赐教，提出宝贵意见，使本志更臻完善。深表谢意！由于编者水平有限，学识肤浅，且驾驭卷帙如此浩瀚，规模如此巨大的篇章，实是力不从心，故疵漏在所难免，敬请读者批评、指正。

编者

一九九九年十二月

4

潮州

凡 例

一、本志分为总编、政区地名编、聚落地名编、自然地名编、交通地名编、水利电力设施地名篇、企业地名篇、文化地名编、历史地名编共九编。政区地名编和聚落地名编及企业地名编词目，以湘桥区、枫溪区管委会、潮安县、饶平县为顺序，自然地名编、水利电力设施地名编、文化地名编、历史地名编按各自的自然属性或功能属性分类排列为序。

二、本书下限以1995年底为止，但为及时反映潮州市改革开放经济建设发展的现状，部分词条的下限延至1998年底。

三、本志地名以市、县地名机构审定的标准地名为正名，以国家规定的规范字为准，但个别地名仍使用本地区约定俗成的名称和方言。

四、本志的统计数字，潮州市及湘桥区采用潮州市统计局的统计资料，潮安县、饶平县采用各县统计局的统计资料和各镇上报统计资料。

五、各县(区)、镇、村行政机构驻地及有关地名位置，县(区)的以潮州市政府为中心点，镇、村的以其县、区人民政府为中心点的直线距离。

六、地名历史沿革和含义，本志力图反映学术界迄今为止的有关地名的历史沿革和含义的研究成果，有个别词目尚未考证结果，取其当地传统为由。

七、历史纪年，清代及前各朝，采用帝王名号兼公元纪年(省略“公元”、“年”括号内写阿拉伯数字)，民国以后采用公元纪年。一些尚未有确切年份者，记其所在帝王名号和年代。

八、地名注记，采用汉语拼音字母拼写，原则上按普通话拼写，个别地名按本地习惯读音拼写。



潮州市市花白玉兰

5


名胜古迹



湘桥春涨



广济桥全貌




韩文公祠



金山古松






北阁佛灯



凤凰台



西湖渔筏




广济桥十八梭船原貌



祭鳄台

开元寺





甘露寺



从熙公祠石雕




广济门城楼



从熙公祠



己略黄公祠



己略黄公祠木雕



许驸马府



凤凰塔



广济桥铁牛遗迹



庵埠镇牛头山海蚀石



登塘革命纪念碑



涵碧楼



黄冈丁未革命纪念亭