

016563

湖 北 省

HU BEI SHENG

远 安 县 地 名 志

YUAN AN XIAN DI MING ZHI



远安县地名领导小组

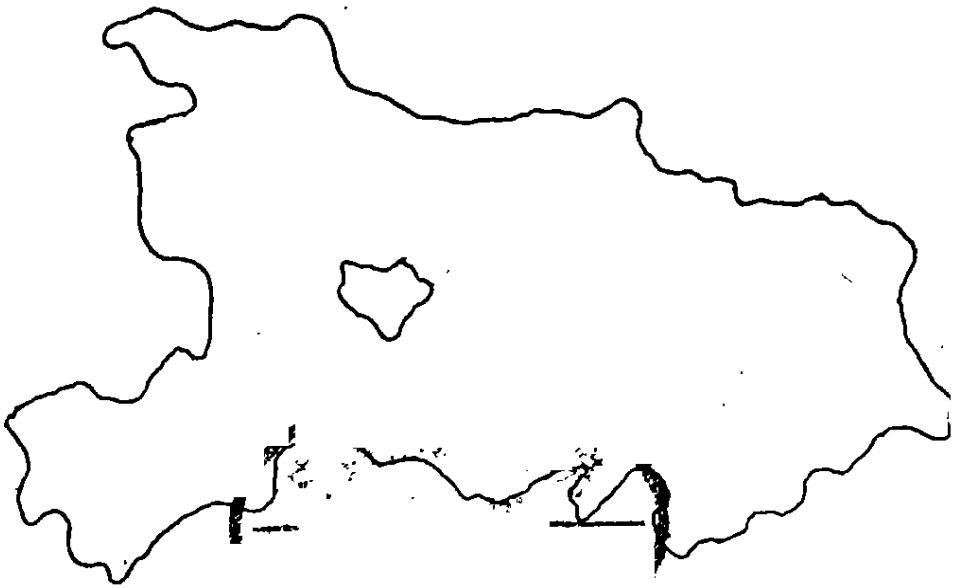
湖北省

HU BEI SHENG

远安县地名志

YUAN AN XIAN DI MING ZHI

(内部资料)



远安县地名领导小组

一九八二年十月

191-5

前 言

《远安县地名志》是记载我县境内的地名资料书。书中记载远安县各类地名的现行标准名称，县、社、大队、自然村（镇）、重要自然地理实体、主要人工建筑物的名称、含义、历史沿革和基本情况的介绍，并附有县行政区划图，各公社（镇）地名图和收集的部分照片，为读者提供了较为全面可靠的地名资料。

《远安县地名志》是在完成地名普查成果的基础上汇编而成的。普查工作，从1980年9月开始至1981年底完成内业整理。在历时一年多的时间内，地名普查工作人员，在县委和县人民政府领导下，在省和地区地名领导小组的指导下，以1:5万地形图为基础，对全县1763.5平方公里土地上的3000多条地名进行了逐个核调，并按国务院国发〔1979〕305号文件《国务院发布关于地名命名、更名的暂行规定的通知》的精神进行了部分调整，基本上做到规定范围内社、大队不重名，每条地名基本上作到位置准确、含义健康、读音正确、书写规范。故《远安县地名志》所载各类地名名称均系普查核实的成果。

《远安县地名志》的出版，结束了长期存在的地名混乱现象，为县地名的标准化、规范化树了一个标。书中各类地名，不仅可以提供地名的现行标准名称，而且可以比较准确地了解我县的自然地理实体和经济地理实体，分析和探索

我县地名的来由、演变，含义、特点，从而使地名工作直接为国防建设、经济建设、外事交往、人民群众的生产生活服务，为地名科学管理和四化建设服务。

为帮助读者便于查阅和正确使用本书资料，现将书中有关情况简略说明如下：

一 本书共收集我县地名普查各类地名2814条。（汇编过程中，鸣凤镇城镇内的企事业单位未列入，另从地名普查成果资料中分离出来数条，分类列入志书中），县、社（镇）、大队、自然村（镇）等地名全部照录入书，自然地理实体、人工建筑物、企事业单位亦按普查成果（主要的）编排入志。

二 凡列入的地名，均为现行标准名称。系根据国务院〔1979〕305号文件“关于地名命名、更名的暂行规定”进行编辑的，所以《远安县地名志》具有法定意义。各行各业使用地名时，要以此为准。如需更易，要按管理权限上报批准。

三 为方便读者使用这册工具书，书中所列地名，其来历、含义，除顾名思义者外，均作了简要说明；每一地名的地理位置，亦作了相对位置的定位介绍。参阅时，以图文对照，则可概略了解自然地理及经济地理的状况。

四 本书的编排，以公社为单位，先排公社驻地及所在大队，其余大队，自然村则按公社地名图从上至下，从左至右依次排列，其他地名则分类集中编排；行政区划及自然村采用不同字体排印，以示区别。

五 书中地名图，按所属关系排在文字概况之前。地名图中所绘的行政区划界线，因未进行实测，只能作为参考，

不能作为划界的依据。

六 地名的汉语拼音，系按中国文字改革委员会、国家测绘总局公布的《中国地名汉语拼音字母拼写法》拼写的。

七 书中列举的各种数字，是1979年年底的统计数字(个别注明年限者除外)。自然村人口，用地名普查时的概数表示；公社总面积指实管辖面积，大队则只有耕地面积。

八 书中用的高程是1956年黄海高程系。

九 书中所指距离(除注明者外)概为直线距离。

远安县地名领导小组编

1982年10月

目 录

行政区划及自然村	(1)
远安县.....	(1)
鸣凤镇.....	(9)
望家公社.....	(21)
河口公社.....	(42)
洋坪公社.....	(77)
晓坪公社.....	(120)
荷花公社.....	(152)
茅坪场公社.....	(179)
旧县公社.....	(217)
鹿苑公社.....	(241)
花林寺公社.....	(259)
企事业单位及专业部门	(293)
场.....	(293)
台站.....	(297)
企业单位.....	(300)
事业单位.....	(307)
人工建筑物名称	(308)
水库.....	(308)
渠.....	(318)
坝.....	(320)
公路.....	(321)

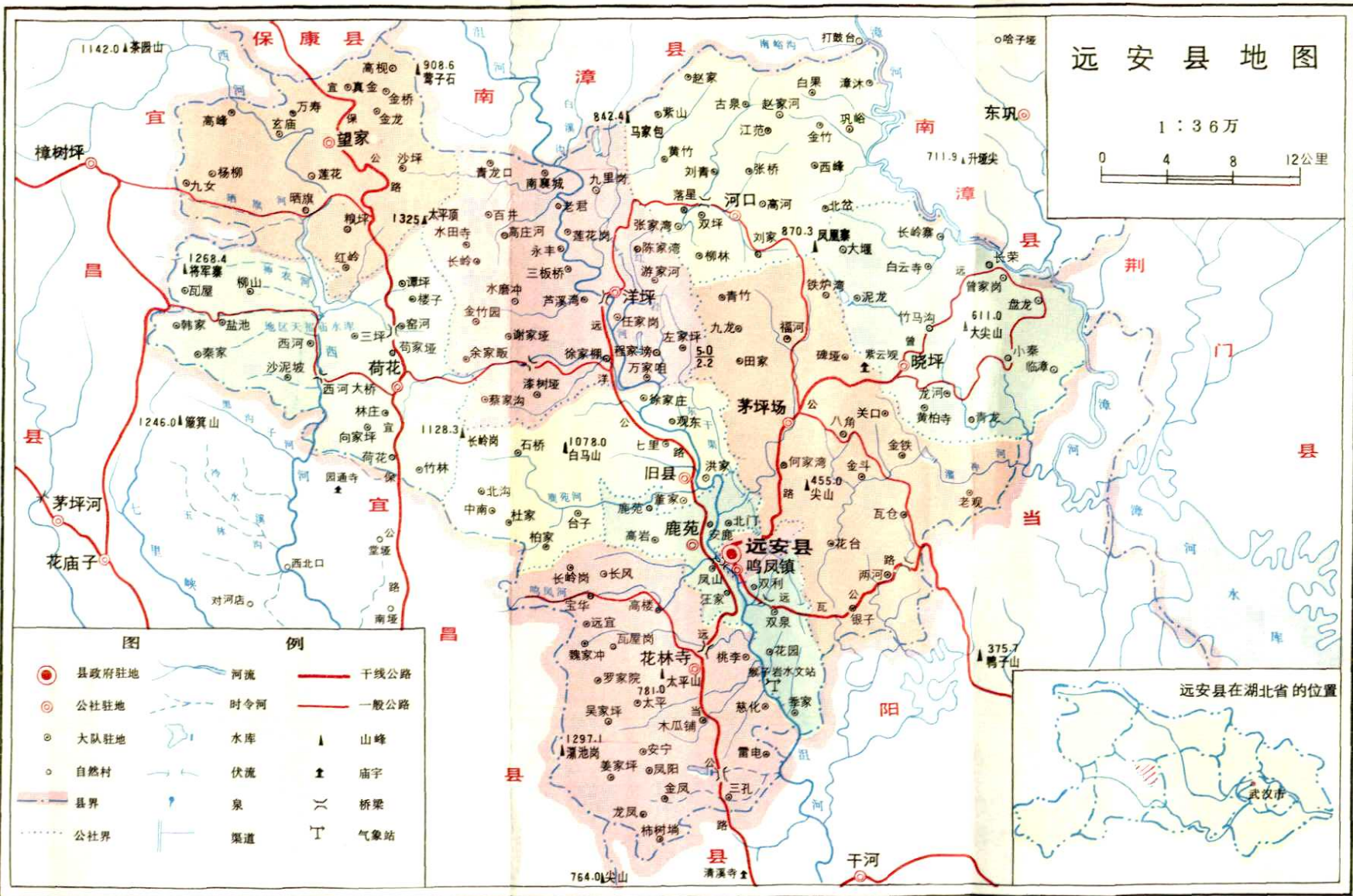
桥	(323)
名胜、古迹、革命纪念地	(327)
自然地理实体名称	(336)
山	(336)
山峰	(356)
山口	(362)
山洞	(363)
谷	(367)
河、溪	(369)
地片	(385)
附录	(391)
国务院关于地名命名、更名的暂行规定	(391)
湖北省宜昌地区行政公署关于长阳等八县请示更 改部分社、镇名称的批复	(395)
远安县人民政府关于部分大队和街道的更名、 命名的通知	(397)
地名索引	(402)
编 后	(443)

图 例

	地(市)		桥梁
	县(市)		水闸
	公社、镇		拦水坝
	大队		渡口
	自然村		主要公路
	排灌站		一般公路
	山隘		县界
	山峰		公社界
	水库、河流、湖		城墙
	暗管		养殖场
	渠道		渡槽
	土堤		电站
	隧洞		街区
	堤岸		

远安县地图

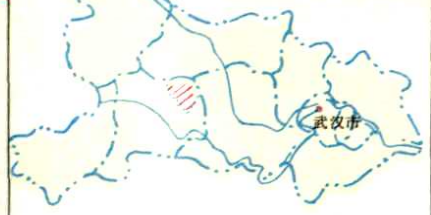
1 : 36 万



图例

- | | | | | | |
|--|-------|--|-----|--|------|
| | 县政府驻地 | | 河流 | | 干线公路 |
| | 公社驻地 | | 时令河 | | 一般公路 |
| | 大队驻地 | | 水库 | | 山峰 |
| | 自然村 | | 伏流 | | 庙宇 |
| | 县界 | | 泉 | | 桥梁 |
| | 公社界 | | 渠道 | | 气象站 |

远安县在湖北省的位置



行政区划及自然村

远安县

远安县 Yuǎnān Xiàn 地处鄂西山区，濒临沮河中游的左岸。东邻南漳、荆门二县，南与当阳县毗连，西界宜昌县，北与保康县、南漳县接壤。全县东西宽61.3公里，南北长54.0公里。地理坐标：东经 $111^{\circ}14'$ 至 $111^{\circ}52'$ ，北纬 $30^{\circ}53'$ 至 $31^{\circ}22'$ ，县委、县人民政府机关驻鸣凤镇。从这里沿远（安）当（阳）公路接汉（汉口）宜（宜昌）公路，东行至省政府驻地武汉市377公里；西行至宜昌地区行署所在地宜昌市117公里。

远安县辖9个公社（花林寺、鹿苑、旧县、洋坪、河口、荷花、望家、茅坪场、晓坪），一个镇（鸣凤），另有6个农、林、牧、茶场，据1979年底的统计，全县有188个大队，1394个生产队。全县39709户，194961人，其中农业户34640户，农业人口163378人，非农业人口31583人。全县总面积为1763.59平方公里，折合2645380亩，其中耕地面积229631亩，占8.7%（水田141057亩，旱田88574亩）；山林面积2014666亩，占76.2%，水面面积85176亩，占3.2%，无林荒地、房屋、道路315907亩，占11.9%。除由外地迁入的

回、壮、苗、藏等少数民族外，均属汉族。

全县山岭起伏，沟壑纵横，属荆山山脉的延展部分，处江汉平原与鄂西山区过渡地带，地势西北高，东南低。全县有沮河、漳河、西河三条大河，沿河有43条支流分布。沮河北由南漳的百福头入境，南至花林寺公社的雷打岩出境，纵贯南北，县境内流程63公里，再往南至当阳的两河口与漳河汇合注入长江。沮河两岸为冲积平原，宽约2~4公里不等，是我县主要粮产区。漳河、西河与沮河流向一致，均由北向南进出县境。漳河流域面积286.3平方公里，县境内流程45.5公里，河谷狭窄，支流皆深沟峡谷，植被较好，是我县主要林区，有“远安林海”之称。西河流域面积314.9平方公里，流程37公里，河槽深窄，成“U”形河谷，支流亦成深沟峡谷，大部为石灰岩，是我县旱作物及桑蚕产地，“埤丝”驰名中外。县内最高点是洋坪公社的太平顶，海拔1325.1米，最低点是花林寺公社雷电大队的雷打岩，海拔76.0米。本县气候具有明显的亚热带大陆性季风气候特征，冬冷夏热，四季分明。据县气象站（1957~1980）统计，年平均气温 15.9°C ，七月平均气温为 27.7°C ，极端最高气温为 40.2°C （1972年8月25日），元月平均气温 3.3°C 。极端最低气温为 -19.0°C ，（1977年1月30日）；极温 $\geq 5^{\circ}$ 5534.8 $^{\circ}\text{C}$ ， $\geq 10^{\circ}$ 5136.2 $^{\circ}\text{C}$ 。年平均降雨量1091.6毫米，多集中在六、七、八三个月，相对湿度80%，年平均水汽压为15.8毫巴。县鸣凤镇无霜期平均为254天。主要灾害有暴雨、洪涝和干旱、冰雹、虫害，损坏田宅、公路、堰堤、渠道，影响农作物的生长，影响农业生产的持续增产。

远安县古名临沮。据清同治年《远安县志》记载：西汉

武帝（公元前140年）设县，称临沮，县城建罗汉峪口堰头河北（现在双路大队杨家店附近），属南郡所辖，直至东汉。三国时仍为临沮县，属新城郡辖，经西晋至东晋安帝隆安（公元397年），改临沮为高安县，县城建亭子山，属襄阳郡辖，（即今旧县）。经南北朝至后周明帝武成（公元559年），改高安为远安，属峡州管辖。历经隋、唐、五代、宋、元、明，至明成化四年（公元1468年），县城址由亭子山迁至东庄坪。明末清初，县城被多次攻陷。公元1636年城址转迁凤山的新城沟；公元1643年闯王数万骑又攻陷，至清康熙五年（公元1666年）邑候宋公绎，又将城址从凤山迁回东庄坪，即今城。至于“远安”二字的来历，据清同治年《远安县志》凡例提要，《赵志》注曰：“以其近獠而远”故名。意思是这个地方，因为邻近少数民族，又距京城较远，但愿永远安宁相处，故称远安。据《隋书·地理志》：旧名高安，后周明帝武成六年（公元559年）改高安为远安，万历《湖广总志·荆州沿革》：县初以建治在阜曰高，寻以獠近置之曰安，希望汉族与少数民族和睦相处之意。辛亥革命成功后成立中华民国，1948年6月4日，远安解放，1949年10月1日中华人民共和国成立，仍为远安县。故从西汉武帝起至今远安县共有2122年的历史。

两千多年来，远安人民在沮河两岸的土地上生息、繁衍、劳动、斗争，有着光荣的革命斗争历史，明末清初，李自成领导农民起义军数万骑，多次攻陷远安城。1922年冬，在襄阳第二师范读书的荆门、当阳、远安、南漳、钟祥五县毗邻地区部分学生在晓坪公社方家口成立“乡俗改良会”的组织。会上，由远安学生王荣东宣读了经我党早期革命活动

家肖楚女审定的《乡俗改良会的宣言》和《组织大纲》，提出“改革乡俗”、“减租减押”、“分田分地”等革命口号。会后，“乡俗改良会”发动农民，清算土豪劣绅的罪行，公开处决了当地大土豪方显亭和方达亭。这种启蒙的革命活动，对远安的人民革命产生了深刻的思想影响。大革命时期，有震撼鄂西的“瓦仓暴动”；土地革命时期，有贺龙同志领导的红三军两次来远安建立的“黄茶院”革命根据地；抗日战争时期，有我地下党领导的民众抗日的荆当远中心县委“远安县特别支部”；解放战争时期，有中国人民解放军襄西独立支队，解放洋坪的战斗。革命斗争风起云涌，英雄人物前赴后继，可歌可泣。

远安县还具有悠久的历史 and 古代文明，沧海桑田，几经变迁，保存在地上、地下的文物相当丰富。经考察，洋坪公社的南襄城、马渡河、双路、徐家棚、太平顶，旧县公社的十冢坪和亭子山，花林寺公社的乌龟包，望家公社的望家、玄庙，茅坪场公社的花台、福河以及鹿苑公社的鹿苑寺、凤山大队、鸣凤山等地，出土文物达300余件，已发现的古墓葬36座，古遗址13处，收集到的古生物化石125具。就文物类别讲，有铜器、陶器；就时代看，有早起新石器时代晚期的古墓葬，有东周的文化遗址，有战国时期的铜剑、陶鼎、豆，有西汉时期的铜壶、铜鼎、铜敦，也有秦汉时期的半两钱和五铢钱，还有东汉至元朝的铜镜。它为研究古代巴、楚地域的历史，提供了重要的实物依据。

远安县资源富庶，物产丰盛，国民经济以农为主，农业生产以粮为主，生产水稻、小麦、玉米，其次是薯类、大豆、油菜和少量的棉花。解放三十年来，开展了以治山治水

为主的农田基本建设，建水库53座（小（一）型水库8座，小（二）型水库45座），总库容为2835.6万方，堰塘9211处，容水量为1722.7万方，引水渠道69条，长284公里，引水量2775.5万方，提水站52处，可提水266.7万方，有效灌溉面积134175亩，其中水田129973亩，旱涝保收的农田111448亩，其中水田89764亩。同时，改革了耕作制度，实行了科学种田，促进了农业生产的发展，1979年全县粮食总产量为16422万斤，是1949年的3.4倍，农业人平产粮过1000斤；棉花总产5154担，是1949年的5.26倍；油料总产40475担，是1949年的7.7倍；牲猪1979年末栏存121911头，是1949年的4.4倍。特产以茶叶、垭丝、木耳、生漆、水果、药材为主，现有茶叶面积7347亩，年产1568担，是1949年的4.6倍，其中鹿苑茶为我国三十种名茶之一，气郁芬芳，滋味醇正，被誉为湖北绿茶中的佳品。蚕茧年产1540担，主产区于荷花公社苟家垭一带。垭丝，丝纯银白，质地优良，驰名中外，畅销东南亚。山区特产桐、木梓，年产18419担；有果园3605亩，有梨、桃、柿、苹果、柑桔等品种；有家生药材416亩，年产1200担，品种有天麻、茯苓、白芨等家生和野生的中药材，其中白芨还出口国外。远安有“林海”之称，全县森林复盖率62%，木材蓄积量达225.7万立方米，以松、杉、杂木为主。解放后新造林41万亩，据1978年的实地考查，仍有可伐木材225.7万立方米；全县山岭起伏，溪河交错，水利资源丰富，到1979年底已建水电站41处，44台，装机容量3679.54千瓦；到80年共建47处，装机55台，5165.5千瓦；3000千瓦的电站正在新建和安装的6处，11台机组，14864千瓦；全县有水面85176亩，其中可以利用养殖的6224

亩，西河还甚产娃娃鱼等。

随着农林牧副渔各项生产的发展，人民的物资生活水平也有较大的提高，1979年全县农副业总收入2790万元，是1957年的3.2倍；1979年社员从集体分得纯收入人平106元，比1957年提高76.7%。随着农业生产的发展，机械也有很大的发展，全县拥有各种农业机械3098台，总动力达到35964马力，能机耕的面积有40%实现了机耕。

远安县西北部多为石灰岩，中部以少量的砾岩和红色砂岩组成，遍布高山峪谷，悬岩峭壁，元古、古生、中生、新生四代化石均较丰富。东南部多为红色砂岩，砂岩风化较深，其间杂以石灰岩，形成低山矮丘岗峦逶迤，三迭纪化石较为常见。这里地貌较全，地形复杂，土质良好，地下矿产资源丰富，据已查得知的有煤、磷、铁、磺、铜等20多种，以煤矿和磷矿藏量为最多。煤系以沮河为界，河西为烟煤，蕴藏量为2100万吨，河东为无烟煤，蕴藏量为2000万吨。有国营、社办煤矿34个，职工1210人，总产值146.6万元。西北部山区的磷矿石蕴藏量达2亿多吨，矿石远销河南、河北、北京、东北等十几个省地。全县工业有建材、化工、矿山、机械、轻工等大小企业79家，职工8879人，其中有年产2000吨硬质纤维板的纤维板厂；有年产30吨的缫丝厂；有年产5000吨合成氨的化肥厂；有年产10000吨的水泥厂。社队企业也有新的发展，1979年社队企业的总收入达577.64万元。1979年全县工业总产值1583万元，比1949年的年产值2.79万元，增长527倍。

远安县丘陵起伏，道路崎岖。解放前交通极不方便，除沮河有小木船运输少量货物外，全靠人力背、挑、抬、扛。

从1953年修远（远安）当（当阳）公路开始，已筑公路589公里，其中柏油路面73.6公里，简易公里360公里。社社通公路，158个大队通汽车，占全县188个大队的84%。在鸣凤镇、洋坪的沮河上架起了两座桥梁，一座为钢筋混凝土桥，一座为石拱桥，全县建桥71座，总长度为2178.6米。远安至武汉、沙市、宜昌均系柏油路。远（安）当（阳）公路和宜（昌）保（康）公路，由北向南纵贯全县。以鸣凤镇为中心，西通宜昌，北通保康，东通曾家港，南通当阳，通车里程586公里，基本上形成了四通八达的公路网，交通战线职工440人。有民用车辆219台，其中货运汽车194台，载重量722吨，客运汽车5辆，客运量26万人次。全县有邮电局（所）12处，邮电职工145人，邮路总长1537公里，是1949年的7.53倍；电话线路长401对公里，是1949年的401倍。

远安县商业也有很大发展，由粮食、物资、商业、供销、外贸等部门设立的购销网点共170个，职工2020人。1979年社会商品零售额3639万元，是1949年的25.5倍；收购额1224万元，是1949年的36.6倍。

科学、教育、文化、卫生事业，都有较快发展。科学技术从无到有，全县有科研单位5个，科协组织10个，并于1957年成立了“远安县科学技术委员会”，有工、农、林、特科技人员259人。全县高中10所，学生2777人；初中15所；小学附设初中班43处，学生8255人；小学255所，学生26614人；师范1所，学生160人；共大1所，学生50人。全县共有教职员工1893人（其中民办839人）。有线广播站10所，文化馆1处，花鼓剧团1个，电影放映队27个，共有专业文化工作人员122人。县城有露天电影院1座，有礼