



河北省涉县美丽乡村村志丛书

涉县

赤岸村志

《涉县赤岸村志》编纂委员会 编



河北人民出版社

涉县



《涉县赤岸村志》编纂委员会编



河北人民出版社

图书在版编目 (CIP) 数据

涉县赤岸村志 / 涉县赤岸村志编纂委员会编. — 石家庄: 河北人民出版社, 2017.12

ISBN 978-7-202-12677-6

I. ①涉… II. ①涉… III. ①村史—涉县 IV.

①K292.25

中国版本图书馆CIP数据核字 (2017) 第319906号

书 名	涉县赤岸村志
编 者	涉县赤岸村志编纂委员会
责任编辑	杨永林 李方
美术编辑	于艳红
出版发行	河北人民出版社 (石家庄市友谊北大街330号)
印 刷	邯郸市新正圆印务有限公司
开 本	787毫米 × 1092毫米 1/16
印 张	22.25
字 数	334 000
印 数	1-1 000
版 次	2017年12月第1版 2017年12月第1次印刷
书 号	ISBN 978-7-202-12677-6
定 价	240.00元

版权所有 翻印必究

涉县美丽乡村村志编纂工作领导小组

组 长：汪 涛（县委书记）

副组长：邢 晟（政府县长）

蔡炜华（县委常委、政府常务副县长）

陈 英（县委常委、宣传部部长）

牛军华（县委常委、农工委书记、统战部长）

乔延祺（县委常委、县委办主任）

成 员：杨保证 张连太 杨海伟 李文学 任铁平 刘树廷 郝学平

钱海廷 陈旺生 苏米顺 杨海河 郝书良 陈建萍 李军秀

李淑英 李建荣 杨丽霞 付伟亮

领导小组办公室：主 任 杨丽霞

副主任 付伟亮

编审委员会

主 任：乔延祺（县委常委、县委办主任）

副主任：蔡炜华（县委常委、政府常务副县长）

牛军华（县委常委、农工委书记、统战部长）

牛永芳（人大常委会原副主任）

成 员：贾海波 范文博 孙小涛 李建军 张 伟 王利强 苗东亮

张攀科 李海军 张志明 马振江 赵志刚 史保明 李军灵

杨利军 康彦云 张利强

审查验收小组

组 长：乔延祺

副组长：牛永芳

成 员：任铁平 杨丽霞 付伟亮 李方成（特聘） 任乃堂（特聘）

段秋顺（特聘） 韩书琴 李小虎 王小庆



序 言


赤岸村因村西清漳河高岸有一红土岭而得名。

赤岸村是一个山环水抱、景色秀美的小山村。村背倚将军岭，前瞰赤水湾。朝闻松涛阵阵，顿觉神清气爽；暮览碧波荡漾，平添无限情致。

赤岸村是一个历史悠久、文化积淀丰厚的小山村。村始建于北宋政和八年（1118年），至今已有900年的历史。据村内现存较早石刻——原观音庙香亭石刻记载，明正德十五年（1520年）即有“赤岸村”之称。历代先祖栉风沐雨，艰苦创业，村庄不断发展，人口持续繁衍，民风渐趋敦厚，勤劳朴实、忠善仁义蔚然成风，其间不乏张珣拾金不昧等许多令人感佩的志士义举。

更重要的是，赤岸村是一个在抗日战争中做出了巨大贡献、英雄辈出的红色山村。1940年，129师司令部进驻赤岸村，在刘邓等首长的关怀和指导下，村民们精神振奋、斗志昂扬，踊跃参军参战、支援前线，谱写了一曲曲感人的无私奉献乐章。1938～1945年，全村800余口人，共腾出房屋约660间，供应军粮57.6万斤，做军鞋2.88万双，参军战士89人，参战民兵1720人。在抗战的硝烟烽火中，全村百姓人人皆兵，全民支援前线战斗，运弹药、抬伤员、送军粮、做军鞋。在血与火的洗礼中，他们与129师的将士结下了鱼水深情，也在村庄的发展史上书写下光辉灿烂的一页。改革开放后，赤岸村建设进入快车道，成为涉县美丽乡村建设的一大亮点，全域旅游的重要窗口。

1986年10月28日，刘伯承的部分骨灰安葬在庙坡岭上，庙坡岭改为将军岭，之后徐向前、黄镇、李达等21位将帅遗骨先后安葬于村后将军岭，成为全国继北京八宝山革命烈士公墓之后安葬将帅最多的一处。1996年11月20日，八路军129师司令部旧址被国务院公布为国家级重点文物保护单位。1997年6月，八路军129师司令部旧址被中宣部公布为全国百个爱国主义教育示范基地之一。赤岸村先后被评定为第一批中国传统村落、河北



涉县赤岸村志

省级历史文化名村、河北省乡村旅游示范村。

村落是中国传统文化的根基所在，积淀着人类发展演变的历史与文明，村志是地方志书的重要组成部分，其基本功能就是“资政、存史、教化”。村志可以全面翔实记录新型城镇化进程，调查基本村情，总结农村改革发展建设经验，促进农村经济社会科学发展。村志为推进社会主义新农村建设，加快全面实现小康目标提供现实借鉴；为挖掘保护、开发利用村落文化、旅游资源和宣传名村、延续传统文脉提供历史依据；为开展相关学术研究，探索农村发展经验提供科学素材；为满足农民文化需求，培育爱乡、爱国情怀提供学习范本；为延伸地方志工作触角，充分发挥志书的存史、资政、教化功能提供借鉴模式；为社会各界了解家乡、寻根问祖、再续乡情提供指引帮助。村志使人们“前有所稽，后有所鉴”；盛世修志，功在当代，惠泽千秋。编写村志具有重要的现实意义和深远的历史意义。

值得祝贺的是，在新一届县委、县政府的领导下，在村党支部、村委会的大力支持下，经过一年多的辛勤笔耕，《涉县赤岸村志》就要付梓了，这是赤岸村乃至全县美丽乡村建设的又一成果，也必将对涉县发展全域旅游事业起到积极的推进作用。希望全县党员干部、社会各界人士认真深入地阅读这一著作，了解先辈的人文历史，学习先辈的奉献精神，为建设美丽、富裕、文明的新赤岸做出贡献。

中共涉县县委常委宣传部长

2017年6月



凡 例

一、指导思想 以马克思列宁主义、毛泽东思想、邓小平理论、“三个代表”重要思想和科学发展观为指导，深入贯彻习近平总书记系列讲话。全面反映赤岸村自然、政治、经济、文化和社会的历史与现状，追寻发展轨迹，突出地方特色，把握时代特点，为“资政、存史、教化”服务。

二、编纂原则 横排纵写，求真存实，述而不论，详今略古，译独略同，生不立传。遵循党的原则和人民意愿。

三、时空范围 时间上限至事物发端，下限为 2017 年，大事记和主要人事变动延至搁笔；空间为赤岸村 2017 年村域。

四、表述形式 采用述、记、志、传、图、表、录、考等体裁，以志为主。

五、卷目编排 本志书种类设致辞、序言、凡例、概述等，为各编之首，全书之纲。概述提纲挈领，总括村情，突出主线。大事记贯古通今，择要辑存。各专志以编、章、节、目横分类别，目以下纵述史实。全志设 6 编，共 30 章。

六、志书纪年 古代和民国纪年采用当时纪年，后加括号注明公元纪年。1949 年 10 月 1 日后使用公元纪年。


七、人物载录 立传人物以本村古今各界名人要人为主，兼收为赤岸有卓越贡献、特殊事迹的客籍人员，不分党派，功过并蓄，以卒年为序。人物志编采用传、记、表诸种表述形式。人物简介以军人、行政、事业为主，兼录企业相关人员，以生年为序。

八、书写称谓 采用第三人称记述。政区、地名及组织机构使用当时名称和现名称，以现名称为主。

九、文字使用 以 2001 年 1 月 1 日起施行的《中华人民共和国国家通用语言文字法》为准。表述力求准确、朴实、简洁、流畅、合乎语法。

十、计量单位 1949 年 10 月 1 日前用原计量单位，之后采用国务院 1984 年 2 月 27 日公布的《中华人民共和国法定计量单位》。

十一、资料来源 国家和地方出版社正式出版的史、志资料，主要有



涉县赤岸村志

古今《涉县志》《涉县地名志》《涉县教育志》《可爱的河北》《涉县之光》等。涉县档案局馆存资料，赤岸村历年统计资料，碑志、家谱及网络资料，当事人、知情人提供的亲知、亲历、亲闻资料，经考证鉴别后辑用，除引文资料外注明出处，一般不注明出处。

曾在赤岸村生活和战斗过的一辈革命家资料，来源于党史办、方志办、档案局、一二九师纪念馆研究室等。




目 录

概述·····	1
大事记·····	3

第一编 地理

第一章 建置沿革·····	31
第一节 区位面积·····	31
第二节 村名由来·····	32
第三节 隶属沿革·····	33
第二章 自然环境·····	36
第一节 地质地貌·····	36
第二节 气候·····	36
第三节 物候·····	37
第三章 自然灾害·····	39
第一节 干旱灾害·····	39
第二节 洪涝灾害·····	39
第三节 其他灾害·····	40
第四章 自然资源·····	42
第一节 水利资源·····	42
第二节 土地资源·····	44
第三节 植物资源·····	46
第四节 动物资源·····	48
第五节 矿产资源·····	49



第五章 村庄建设·····	50
第一节 街巷分布·····	51
第二节 规划 建筑·····	53
第三节 美丽乡村建设·····	57
第六章 基础设施·····	60
第一节 交通·····	60
第二节 电力·····	62
第三节 通信·····	64

第二编 村民

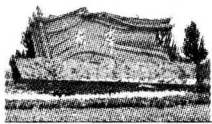
第一章 人口生活·····	69
第一节 人口数量·····	69
第二节 人口构成·····	72
第三节 计划生育·····	73
第四节 收入 支出·····	75
第五节 衣食住行用·····	77
第二章 婚姻与家庭·····	81
第一节 婚姻·····	81
第二节 家庭·····	82
第三节 称谓·····	83
第三章 民俗 宗教 语言·····	86
第一节 民俗·····	86
第二节 礼仪·····	95
第三节 宗教·····	97
第四节 语言·····	98
第四章 家族世系·····	107
第一节 姓氏简介·····	107



第二节	族谱	110
第三节	家训 家规 家风	111
第五章	村魂	113
第一节	拾金不昧	113
第二节	深明大义	113
第三节	舍命为乡亲	114
第四节	劳动英雄	115
第六章	人物	116
第一节	人物传记	116
第二节	人物简介	130
第三节	人物名表	148

第三编 经济

第一章	生产关系变革	159
第一节	土地改革	159
第二节	互助组	159
第三节	农业合作化	160
第四节	人民公社	160
第五节	家庭联产承包责任制	161
第二章	农业	162
第一节	农机具	162
第二节	种植业	164
第三节	养殖业	172
第四节	林果业	174
第三章	工副业	176
第一节	工业	176
第二节	副业	178



第四章 商贸服务业·····	180
第一节 集体商业·····	180
第二节 个体商业·····	182
第三节 服务业·····	182
第四节 招商引资·····	183

第四编 政治

第一章 党支部·····	187
第一节 组织沿革·····	187
第二节 党员·····	189
第三节 历届党支部书记及主要工作·····	193
第二章 村民自治组织·····	197
第一节 机构沿革·····	197
第二节 历届村委会主任及主要工作·····	198
第三节 村务管理·····	202
第三章 主要政治活动·····	209
第一节 减租减息与土地革命·····	209
第二节 解放妇女 支前抗战 互助生产·····	209
第三节 “反右派” “整风” “四清”·····	210
第四节 知识青年上山下乡·····	211
第五节 “文化大革命”运动·····	213
第六节 学习“三个代表”重要思想和科学发展观·····	214
第四章 群团组织·····	215
第一节 农民组织·····	215
第二节 青年组织·····	216
第三节 妇女组织·····	217
第五章 军事·····	218




第一节 民兵	218
第二节 兵役	219

第五编 红色赤岸

第一章 129 师在赤岸	223
第一节 进驻赤岸村	223
第二节 战事	229
第三节 日军罪行	231
第四节 政权建设	232
第二章 鱼水情深	235
第一节 赤岸胸怀	235
第二节 爱民深情	240
第三节 扎根赤岸	244
第四节 回访慰问	247
第三章 红色旅游	249
第一节 教育基地	249
第二节 将军岭	255

第六编 文化

第一章 教育 科技	273
第一节 旧时教育	273
第二节 学校教育	274
第三节 成人教育	277
第四节 科学技术	278
第二章 卫生 体育	280
第一节 医疗卫生	280



第二节	妇幼保健	281
第三节	卫生防疫	283
第四节	公共卫生	284
第五节	宜居环境	285
第六节	体育	287
第三章	民间技艺	289
第一节	织染绣	289
第二节	布艺	291
第三节	编织	292
第四节	剪纸	293
第五节	饮食工艺	294
第六节	游戏	295
第四章	文化艺术	299
第一节	文化设施	299
第二节	戏曲 曲艺	301
第三节	民间艺人与团队	302
第四节	非物质文化遗产	304
第五章	文物 古迹	309
第一节	文物	309
第二节	古迹	311
第三节	寺庙 碑刻	313
第六章	艺文	325
第一节	童谣 谜语 楹联	325
第二节	传说	328
第三节	稿件积存	330
后记		341



概 述


赤岸村位于太行山南部东麓、河北省西南边陲涉县城西北 5 千米处。东临涉城镇南原村，西接索堡镇曲蛟村，南接会里村，北连王堡村。东南距河南店镇政府驻地 4.7 千米。地处涉县北部、西部中山区域的漳河谷地，属于山区（丘陵）太行山余脉，地势东北高、西南低。因在清漳河西南岸，村西高岸处有一道红土岭，红者，赤也，故称赤岸。

赤岸村交通便利，河茅公路穿村而过，东距 213 省道 1 千米，南距 309 国道和 202 省道 5 千米，青兰高速连接将军大道直达村内。涉县的母亲河清漳河从村前流过，县内四大灌区之一漳南大渠从村后半山绕村而过，滋养着全村的土地。

赤岸村具有 900 年历史，北宋政和八年（1118 年）属涉县乘云乡。金天会五年（1127 年）赤岸村已有郭姓居住。据村现存石刻——原观音庙香亭石刻载，明正德十五年（1520）年就有“赤岸村”之称，就有张姓在此居住，现在的居民仍以张姓居多。村内有 500 余年的古槐 3 棵，有始建于明代的龙王庙、关帝庙等庙宇，有张家大院、李家大院、王家大院、孙家大院等明末清初时期保存完好的四合院。

抗战前，赤岸村流传着一句顺口溜：“住着没梁店，吃着糠菜饭，穿着五色衣，盖着绳子串，清早糠、晌午汤，黑夜稀饭照月亮。”反映了当时广大群众的困苦生活。1938 年开始建设抗日根据地，经过“修河垒堰，开垦荒田，妇女纺织”等生产运动，群众生活有了改善。1940 年 12 月，八路军 129 师司令部进驻赤岸村，至 1945 年底离开，刘伯承、邓小平等将帅在此生活、战斗达 6 年之久。自此赤岸村始终成为全县的红旗村，受到各级领导的高度关注。1938 ~ 1945 年，全村 800 余口人，共腾出房屋约 660 间，供应军粮 57.6 万斤，做军鞋 2.88 万双，参军战士 89 人，参战民兵 1720 人次，18 位优秀儿女壮烈牺牲。

从这块红色土地上走出了 2 位元帅、3 位大将、18 位上将、48 位中将、




295位少将。1982年，河北省政府将八路军129师司令部旧址列为省级重点文物保护单位；1996年，国务院将其列为全国重点文物保护单位；1997年，中宣部将其列为全国百个爱国主义教育示范基地；2004年，中宣部、民政部、人事部、文化部四部委联合授予其为“全国先进爱国主义教育示范基地”，并被列入“全国100个红色旅游经典景区”；2008年，赤岸村被河北省政府列为第二批省级历史文化名村；2012年，被列入第一批中国传统村落名录。2015年，赤岸村列入全省重点美丽乡村。

将帅们生前心系太行山，死后魂归将军岭。村西将军岭原名庙坡山，当地人对其描述为“龙枕大寨塄，脚踏卧龙山，左依凤凰岭，右靠鸡冠山，腰间缠玉带，龙口吐清泉”。1986年10月28日，刘伯承的部分骨灰安葬在庙坡岭上，庙坡岭改为将军岭，之后徐向前、黄镇等21位将帅的灵骨陆续安放于此。1990年10月，邓小平亲笔为“将军岭”题写了岭名，为“刘伯承元帅纪念亭”题写了亭名。将军岭成为继八宝山之后安放共和国将帅最多的一处地方。

1980年后，129师司令部旧址开始进行开发保护，赤岸村由单纯的农业生产为主转向农业生产和发展旅游配套产业并行。2015年底，全村有870户，2888人，耕地1360亩，人均收入7816元，其中一部分来源于种植小麦、玉米、大豆等粮食作物和养殖鸡、猪、牛，另一部分来源于发展“农家乐”，经销土特产、纪念品等旅游服务业。

赤岸村民在漫长的历史长河中，创造了光辉灿烂的文化，成为河北省历史文化名村；逐渐形成独特的优秀品质、传统美德和优良传统，成为首批中国传统村落，将一个贫穷落后的山村，建设成为富强、民主、和谐发展的美丽乡村，河北省乡村旅游示范村。



大事记

唐朝

天宝八载(749年),已有人群在村北路边石崖下的“佛爷窝”一带活动。

宋朝

北宋政和八年(1118年),赤岸村属涉县乘云乡。

金朝

天会五年(1127年),上(仙)里石(赤)岸村有郭姓居住。

天会六年(1128年),赤岸村郭林“由涉县清漳上里石岸村”迁至武安东柏林村(《柏林村史》)。

明朝

赤岸村属涉县仙里。

正德十五年(1520年),赤岸村名首现(赤岸村第十生产队房现存原观音庙香庭石刻有“东渡街四海朝音”“大明正德十五年九月十九日建”右侧刻“赤岸村……”)。

嘉靖十三年(1534年)十月初二,重修麻池岸观音堂。(记碑存于张乃生家)

万历三十七年(1609年)三月,赤岸村建南弥山神庙。

万历四十年(1612年),寡妇张养能修建栈道。

崇祯六年(1633年),上街建有观音庙、玄武庙。