

浙江省名村志集成

三盈村志



三盈村民委员会

浙江省名村志集成

三盈村志

三盈村志编纂委员会



兴、田家洪、陈菊仙、王纪法)
▶三盈村现任领导班子成员(左起顾国林、夏建



▲三盈村办公楼
◀三盈村部分老干部合影(左五为首任村党支部书记李明友、左六为首任村委会主任李德兴)



▲路线教育



▲村民代表大会



▲计划生育检查



▲三盈村务公开栏



▲尊老爱幼,村干部慰问老人



▲三盈村鸟瞰



▲村民住房



▲村民住房——大厅



▲民居室内装潢



▲昔日坐落在草荡地上的草舍



▲万盈路



◀1998年萧山市副市长王仁庆(中)视察三盈现代农业园区工程建设



▲棉花吐白



▲现代农业示范园区



◀▲水稻丰收在望



▲苗木



▲花木基地一角



▲围垦渔场一角



▲养猪专业户的养猪场



▲三面光水渠



▲三盈实业公司




▲工业园区



▲洗车



▲纺织器材厂三盈分厂产品



▲三盈模具机械厂产品

▶酱菜厂产品



▲萧山市塑料编织袋厂车间一角



▲路面砖



▲三盈小学



▲幼儿教育



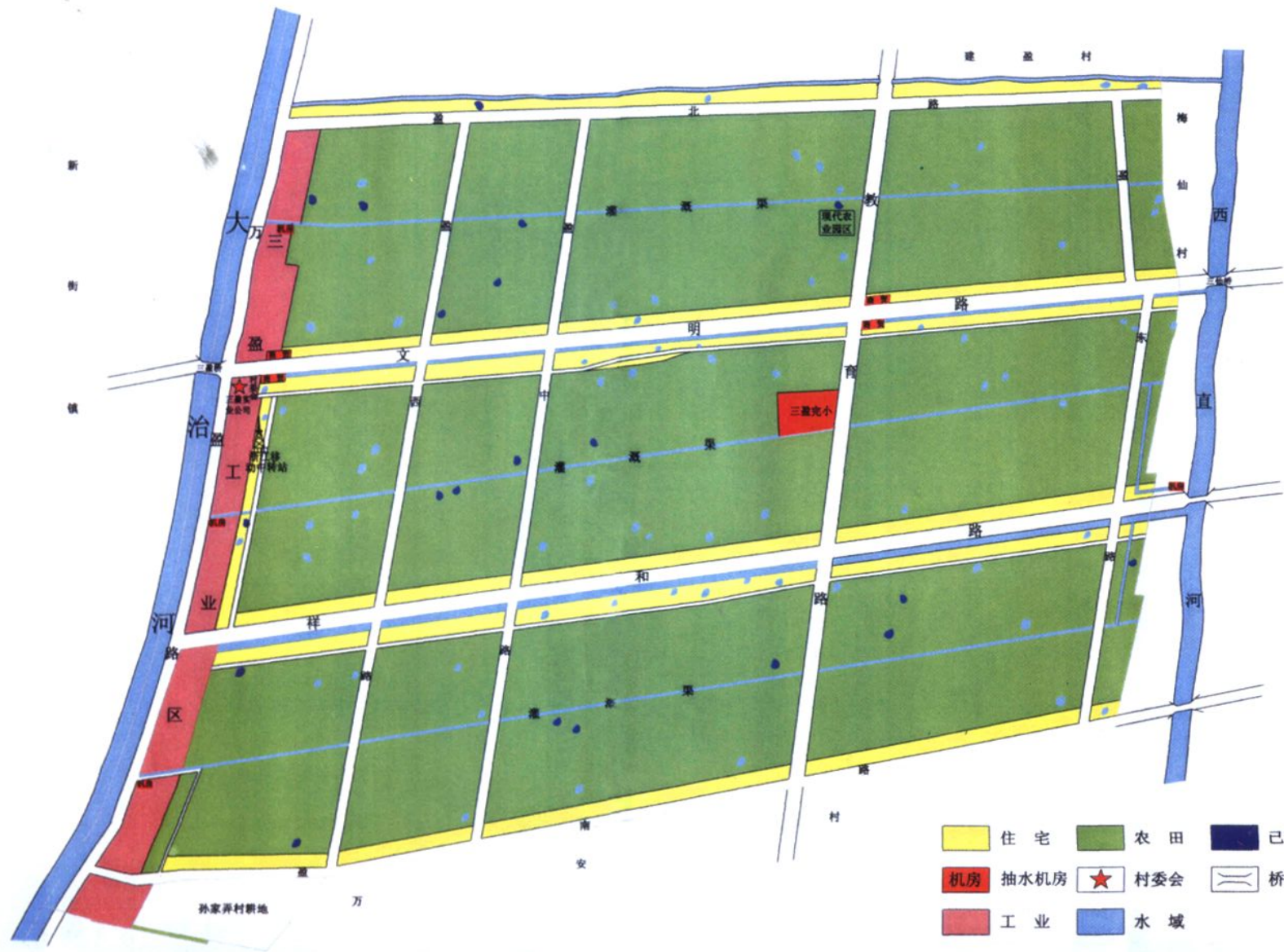
▲萧山县坎山五小首届高小毕业生暨师生合影



▲小学教育



▲坎山镇三盈小学九九届师生合影



- | | | |
|-------------------------------------------------------------------------------------------------------------------------------|---------------------------------------------------------------------------------------------------------------------------------------------------------------------------------------------------------------------------------------------|--------------------------------------------------------------------------------------------------------------------------------------------------------------------------------------------------------|
| 住宅 | 农田 | 已填池塘 |
| 机房 | ★ 村委会 | 桥梁 |
| 工业 | 水域 | |

序

“三盈之地，浮洋之所。”我们脚下这一方休养生息的土地，从泱泱江涛到茫茫滩涂，我们的先辈从四面八方来到这里，垦荒种地，劳动生产，繁衍子孙，至今仅仅半个多世纪的历史。

光阴荏苒，沧海桑田。回顾这一段短短的历程，我们深感广大村民具有何等神奇和伟大的创造力！忆往昔，这儿是“盐碱沙地白花花，茫茫水草芦苇花。雕空椽子细盖瓦，餐餐番薯老南瓜。”难怪“有因不往草荡嫁”。在党的正确领导下，通过三代人的努力，走出了一条“以农养副，以副促工，以工补农”的良性循环的发展路子，壮大了集体经济。如今是道路格子型、电网排列型、工业区域型、沟渠饭架型、住宅一字型、农田方块型。前后一对照，仿佛成了隔世人。

这一切的巨变，都发生在一个世纪里——难忘的 20 世纪！

在地球一隅，我们从钱塘江里托起了一个幸福村。虽算不上江南最富裕的村庄，但村民团结，干群和谐，年年先进，其乐融融！


这就是“天时、地利、人和”——我们取胜的法宝。尤其是党的富民政策，增强了我们勤劳致富、开拓进取的信心，生活越过越美好。

盛世修志，志载盛世。为记载我村祖祖辈辈先人们创业的史绩，我们花了两年左右的时间，编撰了这一部 52 万字的村志。这是我村发展史上的一块里程碑。在此村志付梓之际，我谨向为编撰这本志书作出贡献的先辈、老师和朋友们表示衷心的感谢！

历史需要不断地总结经验，吸取教训。编修村志，旨在服务经济，达到资政、教化、存史之目的。承前启后，继往开来，把三盈建设得更富强、更美好。

望前程，任重而道远。愿我们全体三盈人，从这里起步，发扬我村艰苦创业的精神，用我们的勤劳和智慧，意气风发地走上建设现代化新三盈的征程，谱写我村新世纪更加光辉灿烂的篇章。

中共坎山镇三盈村支部书记



2000 年 1 月

凡 例

一、《三盈村志》，遵守实事求是的编写原则，客观记载三盈村的发展历程。

二、本志书上限从三盈村创建之初写起，下限为 1999 年，重点记述 1949 年解放后至成志时止。

三、本志由概述、大事年表和专志各编组成，共分 13 章 32 节。

四、行文中，行政单位名称均系当时名称；地名，除必要时用历史名称外，均用现行地名。

五、村办企业及个私企业有的列节用文字陈述，有的只刊登图片并作简介。

六、本志中统计数字，主要采自年村统计。由于档案不全，有的年份缺载，如先进个人。此外，荣誉录中有按系统评的先进，按当时文件公布为准。

目 录

概 述	(1)
大事年表	(5)
第一章 村 域	(14)
第一节 建置沿革	(14)
第二节 行政村的形成	(14)
第三节 村区组织	(23)
第二章 人 口	(30)
第一节 姓 氏	(30)
第二节 人口数量	(34)
第三节 性别构成	(44)
第四节 围垦移民	(45)
第五节 80 岁以上老人名录	(46)
第六节 三盈村在外人员	(47)
第七节 三盈村历年应征入伍人员	(49)
第八节 插队落户知识青年	(54)
第三章 土 地	(58)
第一节 沧海桑田	(58)
第二节 耕地面积	(58)
第四章 基础设施	(61)
第一节 水利建设	(61)
第二节 道路 电力	(61)
第三节 环境治理	(62)
第五章 种植业	(63)
第一节 种植业的变迁	(63)
第二节 粮食作物	(63)
第三节 经济作物	(79)
第六章 养殖业	(87)
第一节 猪	(87)

第二节 牛羊及其他	(89)
第七章 企 业	(92)
第一节 企业发展历程	(92)
第二节 企业简介	(94)
第八章 经商人员与运输专业户.....	(107)
第九章 教 育.....	(111)
第一节 幼儿教育.....	(111)
第二节 小学教育.....	(111)
第三节 成人教育.....	(115)
第十章 村民生活.....	(118)
第一节 口 粮.....	(118)
第二节 村民收入.....	(122)
第三节 村民住宅.....	(127)
第四节 三盈之最.....	(127)
第十一章 村民名录.....	(129)
第十二章 荣誉录.....	(208)
第一节 集体荣誉.....	(208)
第二节 先进个人.....	(211)
第十三章 文 献.....	(220)
一、村规民约	(220)
二、规章制度	(228)
三、计划、财务管理和分配政策.....	(258)
四、生产承包责任制	(296)
五、工作总结、报告、讲话和典型材料	(341)
六、报刊文摘	(377)
后 记.....	(396)

概 述

三盈村位于萧山市坎山镇最西端,西邻新街镇,北靠红山农场。西南距萧山市城厢镇 12 公里,东南距坎山镇 3 公里。是坎山镇所属较大的行政村之一,1999 年有 13 个村民小组,637 户,2093 人,耕地 2462.6 亩。其中,内地(包括村民自留地)1847 亩,二围垦 296 亩,四围垦 319.6 亩。内地中有 600 亩农业园区和 100 亩工业园区各一个。1999 年,全村有 20 家企业,工农业总产值 7764 万元,其中工业产值 4908 万元,工业利税 199 万元,人均收入 6880 元,村年可用资金约 80 万元左右。1984 年被萧山市人民政府命名为文明村,1985 年起连续 15 年被中共萧山市委评为先进党支部,连续 5 年被评为萧山市标兵村,连续两年被评为萧山市五十强村。同时,历年来分别被评为市级计划生育模范村、市农业先进集体、市治保安全村、市治保模范村、市自治示范村、市财务示范村、档案合格村。

历史上,三盈村域原为钱塘江故道。清乾隆年间(1736~1795),钱塘江改道北大门之后,此处淤积成沼泽地,逐渐由草荡地演变成沙地。20 世纪 30 年代,翁、项、屠、高、李、金、沈、张、余、傅、顾、丁、王、汪、朱、陆、戴、富等姓率先来此开荒垦地,为在此最早定居者。解放后,在中国共产党的领导下,通过土地改革、互助合作化、人民公社化,农民翻身作主人。三盈村域居住的农户,祖辈均系各地逃荒而来,故为多姓杂居村落,其特点是姓氏多而分散。分别从杭州七堡、笕桥,余杭下沙、乔司、沿家坝、临平,绍兴九湖桥、钱清、官湖沿,诸暨枫桥,萧山靖江、新街、坎山、南阳、大园、党山、河庄、夹灶、昭东、梅西、义蓬、临浦、瓜沥、三垒埭、衙前、新湾、左山、甘露、乐园、长沙、义盛等地迁来。至 1999 年共有 103 个姓氏,其中百人以上的有王、高、陈、李等 4 姓,百人以下、50 人以上的有朱、沈、丁、陆、金、施、张等 7 姓。

三盈村域系钱塘江淤积而成的沙地,故在解放前后,只能种些玉米、番薯等杂粮,种植部分水稻,产量也很低。六七十年代,大兴水利后,粮食生产才得到发展。农业集体化时期,三盈村列为萧山棉麻种植区之一,按国家指令性计划种植棉花、络麻。1961 年,棉麻面积 1540 亩,占耕地总面积的 80.1%。90 年代以后随着国家指令性计划的取消,棉麻种植面积逐年减少。三盈村从领导到村民以农业为基础的思想非常牢固。其他村随着改革开放,非农业用地的增加,耕地面积相对减少,而三盈村却在逐年增加。据统计,1961 年三盈大队有耕地总面积 1922 亩。1961 年至今被水利、道路、房建征用土地 75 亩。但通过积极参加萧山县(市)组织的钱塘江海涂围垦,前后五次分得围垦土地 903 亩,还在四星购进 99.6 亩。部分围垦土地随迁往围垦区的移民划出后,现尚有围垦土地 615.6 亩。这样,增减相抵,1999 年全村实际拥有耕地 2462.6 亩。村党支部提出“以农养副,以副促

工,以工补农”的12字方针。村里依靠集体经济的力量,年年加大农业基础设施的投入,奖励农业生产大户。1985年以来,全村对农业投入的总金额达285.3万元,主要用于排灌设施、道路建设、电网整顿、填潭平沟、低产田改造,并建立起拥有600亩农田的萧山市现代农业园区一个。昔日的草荡地,如今已成了耕地成方,田块划一,排灌灵通的粮、棉、麻、油、花卉草木、蔬菜等综合发展的农产品商品基地。农业产量连年上升,粮食已连续6年实现“吨粮田”工程。村里还在围垦区办起了水产、水果、家禽家畜综合种养试验场,其中水产养殖250亩,年产30万斤左右。养猪大户不断增加,年饲养量已达万头,占全镇总量的50%以上。

自60年代末以来,三盈村人为摆脱人多地少、劳动力剩余、人均收入增长缓慢的状况,一直在摸索之中。先是创办粉丝厂,后又改粉丝厂为酒厂,建预制场。直至改革开放后,才走上“以农养副,以副促工,以工补农”的发展之路,从而实现脱贫致富。村领导利用村里的劳力和资源优势,因地制宜兴办企业。90年代先后办起酱菜厂、针织厂、丝绸厂、玻璃纤维厂、纺织器材厂、砌块砖厂、塑料编织袋厂、电器配件厂等工业企业以及3家农业企业,使全村70%的男女整半劳力在企业找到了出路。1992年,创办三盈实业公司,下属12家企业,400多名职工,自有资产达880万元,公司主要企业及其产品有:塑料包装袋、建筑材料、纺织器材、五金工具、汽车配件、化纤织造、蔬菜加工、水产养殖、苗木花卉等,并利用村中杂地建立起100亩规模的村级工业园区。

1954年4月,汪雪瑞加入中国共产党,为三盈村第一个党员。1959年建立三盈大队党支部,至1999年,先后共发展党员37人,共有党员50人(包括复员回村的党员)。党支部、村委会、经济合作社三套班子成员共5人,交叉兼职,人员较为精干。共青团、民兵、治保、妇联、村联合工会、计生协会、文明创建领导小组、洁美家园活动领导小组等组织健全。党支部一班人,发扬艰苦奋斗、实事求是、廉洁奉公精神和理论联系实际的作风,贯彻从严治党方针,自觉抵制各种不正之风,坚持“两手抓,两手都要硬”。在抓经济建设的同时,狠抓政治思想和精神文明建设。把会场、广播、家庭及公共场所办成政治思想和道德建设的教育阵地,班子里讲学习、讲政治、讲正气、讲奉献已养成良好习惯,村民教育活动经常开展,五好文明家庭创建、新家庭计划活动、婚育新风进万家活动扎实有效,形成了全村安定团结、艰苦创业、勤劳俭朴、男女平等、夫妻和睦、尊老爱幼的新风尚。

三盈村,昔日的草荡地、穷地方。解放前,这里流传着这样一首歌谣:“盐碱沙地白花,茫茫水草芦苇花。雕空椽子细盖瓦^①,餐餐番薯老南瓜。一块钞票做三工,有因不往草荡嫁。”村民们日出而作,日落而息,艰难地生活在这块贫瘠的土地上。到1978年,全村农民的人均收入还不到100元,70%的农民还住在草舍里。中共十一届三中全会后,改革开放的春风吹进了这块草荡地。三盈村民在村党支部的带领下,以新农村建设为目标,加快双层经营,注重统分结合,壮大经营后盾,既有村民走共同富裕道路的条件,又有让一部

^① 指农民的毛竹草舍住宅。

分人先富起来的环境。消灭贫困户,家家都成万元户,户户盖起了二层、三层楼房。现在的三盈村,道路格子型、电网排列型、工业区域型、沟渠饭架型、住宅一字型、农田方块型,一派现代化农业园区的新景象。小学设施齐全,四旁绿化郁郁葱葱,1999年被评为萧山市二级完小,教育质量名列全镇前茅。有线电视、广播、自来水已普及农户。供电网络齐全,成为坎山镇第一批电力合格村。电话入户率达60%以上,进入电话村行列。村内苗木遍地,5公里主干道路两旁已绿树成荫。生活垃圾定点设箱,并有专职人员负责清运。目前,全村初步呈现出人人有文化、路路有绿化、家家住楼房、户户通汽车、吃用自来水、出门有汽车的美好、和睦、富裕、团结、祥和的现代化农村新貌。

三盈村发展情况一览

年 份	农业收入(万元)	工业产值(万元)	农工副总收入(万元)	人均收入(元)
1960	24.24		24.24	109
1965	27.40		27.40	111
1970	34.63		34.63	118
1975	28.28		28.28	85
1979	52.81	9.55	62.36	162
1980	55.98	11.25	67.23	171
1981	51.72	17.16	76.85	137
1982	64.22	28.30	95.05	206
1983	82.06	51.47	139.72	524
1984	112.82	81.76	213.12	661
1985	111.35	162.12	359.2	733
1986	115.79	202.73	342.67	829
1987	115.22	227.17	442.46	974
1988	185.07	305.95	549.99	1371
1989	211.13	385.17	648.51	1472
1990	232.03	360.03	670.08	1512
1991	234.32	574.02	892.53	1671.26
1992	275.18	824.94	1167.26	1946
1993	306.98	1012.55	1562.96	2624
1994	443.33	1338.14	1980.69	3216