

017070

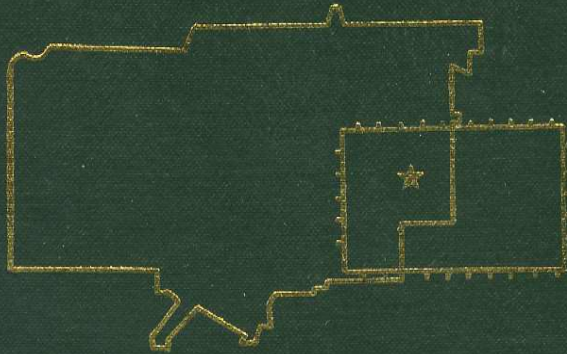
# 西安市

XI'AN SHI

## 莲湖区地名录

LIANHUQU DIMINGLU

(内部资料)



西安市莲湖区地名办公室编

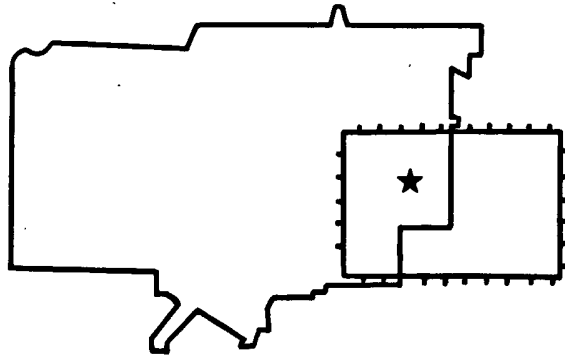
# 西安市

XI'AN SHI

## 莲湖区地名录

LIANHUQU DIMINGLU

(内部资料)



西安市莲湖区地名办公室编

一九八三年





莲湖春色



# 出版说明

《西安市莲湖区地名录》是在我区地名普查的基础上编辑出版的。目的是为了巩固地名普查的成果，推广标准化地名，为四个现代化建设、文化交流和人民群众的日常生活，提供准确可靠的地名资料。它既是一本历史资料书，又是一本供作参考的工具书。

我区的地名普查工作，从一九八一年五月开始，一九八二年九月基本结束。收入地名录中的单位资料，是由有关单位提供的，我们做了必要的修改和删节。街道、名胜古迹等方面的资料，由区地名办公室及街道办事处提供，并邀请知名人士和有关人员座谈、考证而来的。资料中的各种数字，一般是反映普查时的情况，并将普查对象全部收入地名录中，还收入部分照片。

本地名录按分类编辑，共分五大部分：一、行政区划。二、街、巷、居民区、自然村、区片。三、行政、企业、事业单位。四、名胜古迹、革命纪念地、游览地。五、附录。街道办事处按方位（南、东、北、西）次序排列；行政、企业、事业单位，按中央、省、市、区的顺序排列。区和区属单位，在莲湖区三字之前均未冠“西安市”名称。

为了使读者全面了解莲湖区内名胜古迹、街、巷及单位的历史渊源和发展情况，在编排过程中，采用文、图、地名混合编辑的方法。

今后，单位和个人在使用本区地名时，一律以本地名录为准，不得随意更改。

莲湖区地名办公室

一九八三年

3

# 莲湖区地名录

## 目 录

出版说明	
莲湖区地名图	
莲湖区概况 .....	1
莲湖区政区历史沿革 .....	5
一、行政区划	
1. 西大街街道办事处概况 .....	9
西大街街道办事处和所属居、家委会名称录 .....	10
2. 庙后街街道办事处概况 .....	11
庙后街街道办事处和所属居、家委会名称录 .....	12
3. 北院门街道办事处概况 .....	13
北院门街道办事处和所属居、家委会名称录 .....	14
4. 青年路街道办事处概况 .....	15
青年路街道办事处和所属居、家委会名称录 .....	16
5. 北关街道办事处概况 .....	17
北关街道办事处和所属居、家委会名称录 .....	18
6. 红庙坡街道办事处概况 .....	19
红庙坡街道办事处和所属居、家委会名称录 .....	20
7. 西关街道办事处概况 .....	22
西关街道办事处和所属居、家委会名称录 .....	23
8. 环城西路街道办事处概况 .....	25
环城西路街道办事处和所属居、家委会名称录 .....	26
9. 桃园路街道办事处概况 .....	28
桃园路街道办事处和所属居、家委会名称录 .....	29
10. 土门街道办事处概况 .....	31
土门街道办事处和所属居、家委会名称录 .....	32
11. 枣园街道办事处概况 .....	34
枣园街道办事处和所属居、家委会名称录 .....	35
12. 生产大队名称录 .....	36
二、街、巷、居民区、自然村和区片	
1. 街巷名称录 .....	39
2. 居民区名称录 .....	48
3. 自然村名称录 .....	50

4. 区片名称录.....	52
5. 部分街巷道路概况 .....	52
西大街.....	52
北大街.....	53
莲湖路.....	54
大庆路.....	54
北院门.....	55
西华门.....	55
二府街.....	56
红埠街.....	56
北广济街.....	57
桥梓口.....	57
洒金桥.....	58
贡院门.....	58
四府街.....	59
报恩寺街.....	59
甜水井街.....	59
6. 台站名称录.....	60
7. 台站概况.....	60
西安飞机场概况.....	60
西安火车西站概况.....	61
<b>三、行政、企业、事业单位</b>	
1. 行政单位名称录.....	63
党、政、行政管理部門.....	63
群众团体.....	66
2. 部分行政单位概况.....	67
西安市人民政府概况.....	67
莲湖区人民政府概况.....	68
3. 企业单位名称录.....	69
省级：工厂、公司、仓库、运输.....	69
市级：工厂、公司、仓库、运输、商业.....	74
区级：工厂、公司、运输.....	83
4. 部分企业单位概况.....	88
西安仪表厂概况.....	88
陕西省西安制药厂概况.....	89
西安电力机械制造公司概况.....	89
西安市自来水公司概况.....	90
西安市人民面粉厂概况.....	91
城隍庙市场概况.....	91

5. 事业单位名称录.....	92
科研、勘测、设计.....	92
文化、新闻、出版.....	93
银行.....	94
其他.....	95
服务.....	96
各类学校、幼儿园.....	97
医疗卫生.....	101
6. 部分事业单位概况.....	103
陕西省中医药研究院概况.....	103
陕西省图书馆概况.....	104
西安市儿童医院概况.....	104
西安市第一中学概况.....	105
化觉巷回民小学概况.....	106
庙后街民族幼儿园概况.....	107
土门工人俱乐部概况.....	107
<b>四、名胜古迹、革命纪念地、游览地</b>	
1. 名胜古迹、革命纪念地、游览地名称录.....	109
2. 名胜古迹、革命纪念地、游览地概况.....	111
钟楼.....	111
鼓楼.....	111
西安城墙.....	112
西城门.....	113
玉祥门.....	114
化觉巷清真寺.....	114
大学习巷清真寺.....	116
小皮院清真寺.....	117
迎祥观遗址.....	117
城隍庙.....	118
广仁寺.....	119
西五台.....	120
药王洞遗址.....	121
龙首原.....	121
西汉建筑物遗址.....	122
泮惠渠.....	123
止园.....	123
中共中央社会部西安情报处旧址.....	124
奇而不奇的“奇园茶社”旧址.....	125

大革命时期的《西安评论》旧址·····	126
莲湖公园·····	126
劳动公园·····	127
儿童公园·····	128

**五、附录**

1. 西安市人民政府关于开展地名普查工作的通知·····	129
2. 西安市莲湖区关于开展地名普查工作的通知·····	130
3. 西安市人民政府关于我市部分过长道路分段命名的通知·····	131
西安市过长道路分段命名表·····	132
4. 西安市人民政府关于莲湖、未央区部分街巷道路命名、更名、 复名的批复·····	133
莲湖区部分街巷命名表·····	134
莲湖区部分街巷更名表·····	138
莲湖区部分街巷复名表·····	139
5. 西安市人民政府关于部分街巷、道路命名、更名、恢复原名的批复·····	140
莲湖区部分街巷命名、更名、复名表·····	141
莲湖区撤消有关街巷、道路表·····	141
6. 街巷名称新旧对照表·····	142

**编后记**



## 莲湖区概况

莲湖区位于西安市钟楼的西部和北部，跨越明城西墙和北墙。地理位置在东经 $108^{\circ}50'57''$ — $108^{\circ}56'31''$ ，北纬 $34^{\circ}15'12''$ — $34^{\circ}17'39''$ 。辖境：东辖北大街、龙首村与新城区接壤；西以西户铁路为界，与未央区相邻；南至护城河、防洪渠，与碑林区、雁塔区毗连；北至龙首北路与未央区交界。总面积四十点五四平方公里。地处渭河二级阶地，海拔四百米左右，东北部偏高，西部开阔平坦。全区划分十一个街道办事处，下设一百六十八个居民委员会，九十七个家属委员会，三十六个生产大队，九十二个生产队，境内有大街小巷二百二十七条，居民区六十个，自然村五十四个，计有十万九千五百一十七户，四十四万六千六百四十人。其中：回族二万五千二百九十九人，占总人口的百分之五点六六；农业人口二万七千二百八十五人，占总人口百分之六点一。全区现有耕地一万三千一百九十五点五亩，农业人口平均零点四八亩。中共西安市莲湖区委员会、莲湖区人大常委会、莲湖区人民政府、莲湖区政协均驻红埠街。莲湖区因境内有历史悠久风景优美的莲湖公园而得名。

长安城是隋文帝开皇二年（公元五八二年）修建，原名大兴城。唐定都后改“大兴”为“长安”。莲湖区处在唐长安城内皇城和宫城西部，是外廓城西北隅诸坊的所在地。由于历经战乱，原貌已荡然无存。到明洪武七年（公元一三七〇年），扩建唐末韩建改修的唐长安城（即元奉元城），重修城垣，乃奠定了今日的西安城。莲湖区在明、清两代西安府城内的长安县境。解放前，西安城、郊建立了十二个行政区划，莲湖区辖境为三、六区；解放初，仍沿用旧行政区划，一九五五年将原三、六区合并为莲湖区；一九六〇年并入阿房区；一九六二年又恢复莲湖、阿房两区建制；一九六六年改称红卫区；一九七二年恢复莲湖区至今。

解放前的西安，人称“马路不平、电灯不明、电话不灵”。解放后，在党和人民政府的领导下，开始建设城市，发展生产，莲湖区和全市一样，发生了惊人的变化。一九五三年拓宽了西大街，北大街，构成以钟楼为中心，向西、向北延伸的两条主干大街；一九五九年打通了莲湖公园，建成了坦荡宽展的莲湖路，东接西五路，西连大庆路，横贯境内，成为全市的交通枢纽。纵横交错的大街小巷，经过改建，装铺了沥青或水泥路面，路下安装了上下水道，照明设施矗立于路侧。无轨电车、公共汽车往来驰骋，贯穿东西南北；西兰公路从莲湖区境内起点，勾通大西北；从这里发出的长途汽车，连接关中西部各县。火车西站是西北地区较大的货运枢纽之一，昼夜吞吐量在

万吨以上；西安机场是连接大西北和西南的咽喉要冲，空中航线四通八达。人民政府为解决群众住房，新建了莲湖路，北大街、龙首村、西关等数十处楼群，职工家属住宅楼，更是鳞次栉比，据一九八二年不完全统计，全区新建住宅大楼八百八十七幢，约有二万九千户住进了新居。矗立在西华门的十层大楼拔地而起，为城市增添了色彩；全区植树一百万株，美化了环境，到处郁郁葱葱，呈现一派繁荣景象。

按城市规划，西郊为工业区，城内为商业区，北郊属仓储区。西郊有西安电力机械制造公司，它从一九五六年开始破土兴建，下属十个工厂，六个研究所，是生产成套高压输变电设备和各种电器产品的重要基地，被誉为远近闻名的“西安电工业”；西安仪表厂，是中外闻名的现代化仪表工厂；庆安机械厂和西安机械厂，是现代化国防工业的重点厂；西安制药厂，它原是历史悠久的陕甘宁边区制药厂，生产的红霉素、痢特灵远销国内外。此外，还有冶金、机床、油漆、玻璃、机械、化工等行业的大中型工厂一百七十二个。在党的十一届三中全会精神的指导下，驻莲湖地区的轻工业，也得到迅猛的发展，产品有群众喜爱的冰花保温瓶；有深受群众欢迎的“敦煌牌”缝纫机；还有女注塑布鞋，它是西北五省的优质产品，远销欧美；还有维生素B<sub>12</sub>、压力天平和标准压力表，均以质优而荣获国家银质奖；其他象工艺品镶嵌、灯具、刺绣和玻璃制品，也均以工艺考究、做工精湛，在国内外享有盛誉。区办工业，发展迅猛，区属工厂有九十五个，街道工厂有五十七个，生产生活服务厂社有一百五十四个，职工总数二万三千七百五十人。产品MM台式砂轮机被评为全市优质产品；素色拉毛围巾是一九八一年省优质产品；金刚石工具厂的三号、五号金刚石玻璃刀，在全国同行业质量评比中，被列为第三名。一九八一年，全区工业总产值达一亿零五百六十五万元。北郊是工业的后勤基地，有大中型仓库五十二个，仓储林立，是全市仓库的汇集处。

莲湖区是一个少数民族聚居区，辖区内有回、满、蒙、僮、朝鲜等二十一个少数民族，其中以回族最多，共二万五千二百九十九人，聚居在化觉巷、大皮院、小皮院、北广济街、大学习巷、西羊市、小学习巷、洒金桥等街巷。解放前，回族在政治上受歧视，经济上受剥削，文化落后，社会地位很低。解放后，在党的民族政策关怀下，回族首先在政治上翻了身，成为多民族家庭中的一员，参加了国家管理。全区所属单位共有回族干部一百五十一人，现任区级中层领导干部十五人，区级领导二人。回族人民在经济上彻底摆脱了贫穷状况，生活普遍好转，仅在职职工人数就占回族总人口的百分之二十五点九。在文化方面，建立了回民文化馆、阅览室等，广泛宣传党的路线、方针和政策，开展多种多样的文化娱乐活动，大大丰富了回族群众的文化生活。在“文革”中惨遭摧残的回民文化馆、阅览室，现已恢复，新成立的回民中学、回民小学、民族幼儿园各一所，为建设“四化”培养人才。

解放前，教育事业发展缓慢，文化娱乐场所很少，医疗卫生设施，更是凤毛麟角。

解放后，莲湖区的文化教育卫生事业发展很快，三十年来，中专和技校已达十二所，中学三十三所，小学五十八所，幼儿园七十三个；其中市一中、市十中和青年路小学被列为市级重点学校。另有各种专业设计院、研究所十七个；还有省图书馆、省国画院、省展览馆、省出版社、西安晚报社、省、市广播电台，西安市电影发行放映公司等文化事业单位十五个。文化娱乐场所人民剧院、五四剧院、实验剧场、和平、群众电影院，土门、环城西路工人俱乐部等十六个。由明代秦王府的花园遗址创建的莲湖公园，在明“贡院”遗址上兴建的儿童公园，以及新建的劳动公园，也都在莲湖区。医疗卫生设施有省、市、区医院十个，街道基层医院、卫生所、保健站、防疫站二百八十一一个，设置床位一千九百三十四张。省中医药研究院和儿童医院是境内较大的中西医结合医院。

莲湖区的商业也较繁华，远近闻名的城隍庙市场，是明清以来繁华起来的小百货、手工业产品的传统市场；“辇止坡老童家”、“德懋恭”以制做腊牛羊肉和水晶饼而久负盛名；驰名的麻家什字和大麦市街南口，是回民风味小吃的市场，这里的小吃，以配料讲究，质纯鲜美而众口皆碑；区商业局所辖的百货、糕点、烟酒、土产、服务等六个公司，二百四十五个门市部，职工六千六百五十九人。商业网点密布全境，繁荣了市场，保障了供给。

莲湖区具有光荣的革命传统。早在大革命时期，就有一个传播马克思主义和进步思想的刊物，叫《西安评论》。它的编辑部就设在境内的东举院巷当年的五十八号院内。从一九二五年至一九二六年期间，它先后出版了三十六期，点燃了早期的西安革命火种。地下苦斗十春秋，当年的大莲花池街七号院，是中共中央社会部西安情报处的旧址。西安情报处建立于一九三九年，在长达十年的时间里，该处将搜集到的各种重要情报，源源发往中央社会部。西安情报处在险恶的环境里，富有成效的工作，为埋葬蒋家王朝建立了功绩。青年路七十七号的“止园”，是抗日战争初期西北军将领杨虎城将军的府邸，也是震惊中外的“西安事变”策源地之一。一九三三年以来，党先后派南汉宸、汪锋、王炳南等同志到“止园”和杨虎城将军洽谈。“西安事变”发生后，周恩来同志作为中共代表团负责人亲往“止园”和杨虎城将军商谈。在西安各界群众的声援下，周恩来同志对蒋介石进行了针锋相对的斗争，促成了国共合作，实现了抗日民族统一战线。

长安自古帝王都，历史悠久，文物古迹十分丰富。莲湖区境内被正式列为全国和省级重点文物保护单位的有多处：有明代的钟楼、鼓楼，雕梁画栋、巍峨壮观，两楼东西交相辉映，素有“晨钟暮鼓”之美称；有明代的西安城墙，是全国仅存的保护完整的古城堡；有元朝以来各代创建的伊斯兰教清真寺九座，其中著名的有元代的大学习巷清真寺和明代的化觉巷清真寺。尤以化觉巷的清真寺最为宏伟，是全国著名的清

真寺之一，该寺院广阔清幽，楼、台、亭、殿疏密得宜，形成一组完整的古建筑群，为研究中国伊斯兰教寺院提供了珍贵的历史文物；此外，还有清代佛寺——广仁寺，明代道教庙宇——城隍庙，唐代道教的迎祥观和宋代的尼庵西五台。唐代迎祥观万余斤的景云响钟，至今在省博物馆珍藏。

今日古城旧貌换新颜，莲湖区一派繁荣景象，全市人民在党的十二大精神鼓舞下，同心同德，团结一致，在向四化进军的大道上，奋勇前进。



## 莲湖区政区历史沿革

莲湖区位于西安市的西北部，东临新城区，南接碑林、雁塔区，西、北与未央区交界，面积为四十点五四平方公里，辖区内有居民一十万九千五百一十七户，计四十四万六千六百四十人。莲湖区是西安市三城区之一，因境内有“莲湖公园”而得名。

一九四九年五月二十日西安解放，沿用解放前的行政区划，全市设有十二个区，本区为三、六区。

一九五四年十二月二十一日，根据西安市人民政府（54）秘3字第2088号通知：将原十二个行政区划调整为九个区，将三、六区合并组成莲湖区人民政府，下辖十个派出所（当时基层政权系派出所），人口有十一万零七百一十九人，区人民政府驻红埠街二十九号。

一九五五年五月，遵照西安市人民委员会指示，全区在十个派出所辖区内，先后成立了八个街道办事处，又以公安户籍段为基础，在办事处下先后成立了居民委员会。即：

街道办事处名称	驻地	所属居委会数
大莲花池街街道办事处	大莲花池街	12
梆子市街街道办事处	梆子市街	11
北院门街道办事处	北院门	10
城隍庙后街街道办事处	大学习巷	12
梁家牌楼街道办事处	梁家牌楼	12
青年路街道办事处	青年路	10
西关街道办事处	西关正街	10
东举院巷街道办事处	东举院巷	8

一九五六年莲湖区第二届人民代表大会选举产生了西安市莲湖区人民委员会。

一九五七年四月二十二日，省人委（75）会民谢字第051号文件批复，将未央区、新城区所辖北关、北大街划归莲湖区，并成立北关街道办事处。

一九五七年六月二十六日，省人委（75）会民李字第072号文件批复，将未央区大白杨乡万余人划归莲湖区，并成立红庙坡街道办事处；将二府街东口以南划归北院门街道办事处管辖；以北划归大莲花池街街道办事处管辖；调整后莲湖区共管辖十个办事处，即：红庙坡街道办事处，梆子市街街道办事处，北院门街道办事处，青年路街道办事处，大麦市街街道办事处，梁家牌楼街道办事处，大莲花池街街道办事处，城隍庙后街街道办事处，西关街道办事处，北关街道办事处，人口计十四万三千三百六十九人。

一九五八年十二月二日，市人委发出“调正街道办事处政区的方案”，将原莲湖区十个街道办事处合并为四个街道办事处，即：北关街道办事处，青年路街道办事处，北院门街道办事处，西大街街道办事处，有居民三万五千八百八十九户，计十七万二千九百三十三人。

一九五八年十二月十六日，陕西省西安市人民委员会（58）会办秘区字第782号文件批复，将北院门街道办事处撤消，并入城隍庙后街街道办事处。

一九五九年三月一日，市人委（59）民字第66号文件通知，莲湖区恢复红庙坡、西关两个街道办事处，全区所辖六个街道办事处，即：北关街道办事处，红庙坡街道办事处，西大街街道办事处，西关街道办事处，青年路街道办事处，城隍庙后街街道办事处。

一九六零年三月二十八日，中共莲湖区委038号文件通知，成立城隍庙后街人民公社，其他办事处也相继成立人民公社，街道办事处名称仍存在，两个名称一套班子，公社与办事处业务未明确分开。

一九六零年五月二十二日，市人委（60）会民字第262号文件通知，撤消莲湖区建制，划归阿房区管辖；将原莲湖区所属六个公社建制改为莲湖公社下属六个分社，各公社名称与原街道办事处名称相同。

一九六二年四月七日，省人委（62）会民字第219号文件批复，同意恢复莲湖区建制，所管辖范围与一九六零年五月二十二日该区撤消前相同，所辖六个公社，即：北关人民公社，红庙坡人民公社，西大街人民公社，西关人民公社，青年路人民公社，北院门人民公社。区政府领导机关驻红埠街二十九号。

一九六五年十月十四日，市人委（65）会办文字第206号文件通知，将阿房区所属土门、桃园路、三桥人民公社划归莲湖区管辖；莲湖区共管辖十个城市人民公社，即：北院门、庙后街、西大街、青年路、北关、红庙坡、西关、桃园路、土门、三桥

人民公社。

一九六六年十一月二十六日，陕西省人民委员会关于西安市辖区更名问题文件中批覆，将莲湖区更名为红卫区。同年，陕西省西安市人民委员会（66）会民字第79号文件通知，将全市三百五十三条街巷名称更换，红卫区所辖公社也按新命名后的驻地更换名称，如：“三桥公社”改为“红桥公社”，“西关公社”改为“抗美路公社”，“桃园路公社”改为“长青路公社”，“庙后街公社”改为“红歌街公社”，“北院门公社”，改为“革命街公社”，“北关公社”改为“大寨路公社”，“红庙坡公社”改为“三红公社”，“西大街公社”改为“反帝路公社”。

一九六八年三月九日，经中国人民解放军陕西支左委员会批准，成立红卫区革命委员会，领导机关驻大皮院二十四号；同年八月，西安市红卫区革命委员会（68）红革审字第（99）号文件批覆，成立反帝路、抗美路、三红、青年路、红桥、革命街、红歌街、土门公社革命委员会。

一九七二年四月二十四日，西安市革命委员会文革发〈1972〉18号文件通知，红卫区所属各公社革命委员会恢复“文革”前习惯名称，所辖范围仍为十个公社，即：北院门、庙后街、西大街、青年路、北关、红庙坡，西关、桃园路、土门、三桥人民公社。

一九七二年七月六日，莲革发（72）034号文件通知，恢复莲湖区名称，同时启用“陕西省西安市莲湖区革命委员会”新印章。

一九七八年十二月十一日，市革发（1978）181号文件通知，将莲湖区所辖十个公社一律改为街道办事处。

一九八零年三月二十八日，市政发（1980）50号文件通知，将莲湖区所属三桥街道办事处移交未央区管辖。


一九八一年十二月六日，经莲湖区第九届人民代表大会选举，成立了西安市莲湖区人民政府，正式启用莲湖区人民政府印章，区政府机关驻红埠街二十九号。

一九八一年六月地名普查时，各街道办事处情况详见下表：

街道办事处名称	驻 地	所属居委会数	所属家委会数	合 计
西大街街道办事处	东梆子市街	23	1	24
庙后街街道办事处	庙后街	19	2	21
北院门街道办事处	北院门	16		16
青年路街道办事处	青年路	26		26
北关街道办事处	北关正街	20		20
红庙坡街道办事处	红庙坡路	15	12	27
西关街道办事处	西关正街	19	6	25
环城西路街道办事处	铁塔寺路	10	12	22
桃园路街道办事处	泮惠南路	9	25	34
土门街道办事处	泮镐西路	7	27	34
枣园街道办事处	大庆路中段	4	12	16

注：表列中的环城西路和枣园两个街道办事处是在地名普查以后组建的。





8-1  
钟楼