

015936

四平市地名录

四平市地名委员会

四平市地名录

(内部资料)

四平市地名委员会

一九八四年十二月

F66-4

1

四平市地名录编委会

主任	郑魁林	
副主任	黄春佳	谢观赞
主编	刘世斌	
成员	罗志军	李立军
	陈军	张宝
	韩文喜	刘春山
	陈宝林	景亮
	张庆会	
审校	罗志军	李立军

前 言

国务院国发〔1977〕79号文件指出：“地名的称呼和书写是否正确和统一，地名问题的处理是否恰当，关系到国家主权和民族团结，对军事、外交、新闻、出版、邮电、交通、测绘、文教、公安、城乡建设等各项工作都有影响，是一项政治性很强的工作。”为了统一吉林省现行行政区划名、居民地名和市内主要街路名的汉字及少数民族文字书写形式，标准读音，特印发《吉林省地名录》，以满足政府各部门，社会各方面对地名资料的需求。

《吉林省地名录》所载各类地名，业经各级人民政府审定，均为标准地名，具有法律效能。任何部门、单位、个人都无权擅自更改。如须更改，要按有关文件规定履行审批手续。

《吉林省地名录》是全省地名普查及地名标准化处理的丰硕成果。一九八〇年末至一九八三年底，在国家的统一部署和指导下，在各级人民政府的直接领导下，全省抽调五千余名干部，走屯串户，爬山涉水，对各类地名的现行地名，曾用地名，名称来历、沿革以及地理内容进行了考察，取得了可贵的第一手材料。并根据国务院发布的《地名命名、更名暂行规定》和《吉林省地名管理办法》及补充规定，对各类地名进行了标准化处理。

凡地名含义有损我国主权和民族尊严的；含有民族歧视、有碍民族团结的；含有侮辱人民或字义庸俗的；以及违背国家方针政策的，都做了更名处理。同时对一地多名，一名多写，少数民族语地名音译不准，用字不妥，以及一定区域内的重名地名，也根据规定做了调整。所有这些工作，都得到了有关部门的大力支持。因此，在《吉林省地名录》刊行的时候，谨向参加过全省地名普查工作的各级领导，广大科技人员、干部和群众致意。

《吉林省地名录》分长春、吉林、四平、辽源市、通化、白城地区、延边朝鲜族自治州七卷出版。

吉林省地名委员会

一九八四年八月

出版说明

一、《四平市地名录》是《吉林省地名录》系列出版的地名工具书之一。其主要内容和形式，均按吉林省地名录编委会的统一要求进行编辑。

二、本录收入的内容范围包括全市行政区划、居民地、交通、起地名作用的企事业单位，人工建筑物、自然地理实体等名称。

三、各类地名位置，市、县（区）註相对位置和经纬度，乡（镇）街道以县（区）政府驻地参照物；自然屯等的相对位置以乡（镇）为参照物、测地图直线距离以公里为单位计算。其它地名亦同。

四、人口数字参照《第三次人口普查手工汇总资料》，由于行政区划的变动，已做相应的调整。

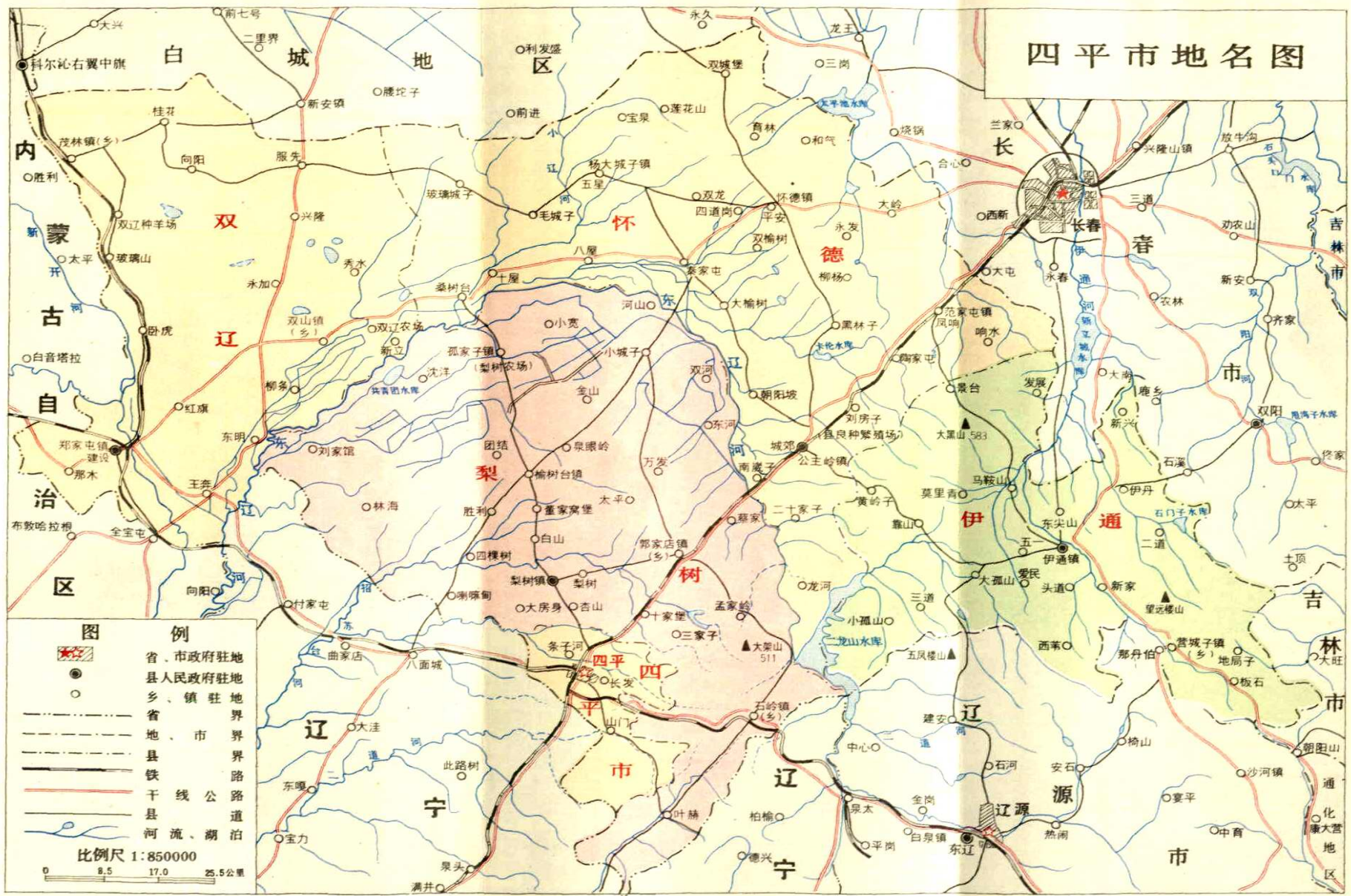
五、一般地名，均注标准音，个别属于地方读音的，从地方发音习惯注音。

六、本录收入的资料，截至一九八四年十月末止。









吉林省地名录卷次

- | | |
|-----|-------------|
| 第一卷 | 长春市地名录 |
| 第二卷 | 吉林市地名录 |
| 第三卷 | 四平市地名录 |
| 第四卷 | 辽源市地名录 |
| 第五卷 | 通化市地名录 |
| 第六卷 | 白城地区地名录 |
| 第七卷 | 延边朝鲜族自治州地名录 |

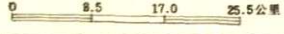
四平市地名图



图例

-  省、市政府驻地
-  县人民政府驻地
-  乡、镇驻地
-  地、市界
-  县界
-  铁路
-  公路
-  河流、湖泊

比例尺 1:850000



目 录

前 言	
编辑说明	
四平市地名图	
行政区划及居民地	
四平市市区	1
四平市	1
铁西区	1
平西乡	1
条子河乡	5
铁东区	13
城东乡	14
山门镇	16
长发乡	22
怀德县	33
公主岭镇	33
范家屯镇	35
怀德镇	37

5

杨大城子镇	38
刘房子镇	38
秦家屯镇	47
双城堡镇	56
黑林子镇	66
二十家子满族乡	76
环岭乡	83
放马沟满族乡	86
平安乡	92
大岭乡	98
凤响乡	107
桑树台子乡	119
十屋乡	123
八屋乡	128
大榆树乡	133
朝阳坡乡	140
玻璃城子乡	150
毛城子乡	156
宝泉乡	163
五星乡	167

双龙乡	174
莲花山乡	181
育林乡	188
和气乡	192
双榆树乡	197
四道岗子乡	204
柳杨乡	209
永发乡	215
响水乡	223
陶家屯乡	234
南崴子乡	243
原种繁殖场	250
梨树县	257
梨树镇	257
郭家店镇	257
榆树台镇	257
石岭镇	258
孤家子镇	258
梨树乡	258

6

大房身乡	266
杏山乡	272
白山乡	277
太平乡	285
喇嘛甸镇	292
胜利乡	300
团结乡	306
泉眼岭乡	311
董家窝堡乡	316
四棵樹乡	321
郭家店乡	328
蔡家镇	339
十家堡镇	347
孟家岭镇	353
三家子乡	359
石岭乡	364
叶赫满族乡	374
河山乡	380
金山乡	384
东河乡	389

万发乡	397
小城子镇	404
双河乡	410
小宽乡	419
沈阳乡	423
刘家馆子镇	428
林海乡	435
国营梨树农场	444
河流	454

伊通县 456

伊通镇	456
营城子镇	458
五一乡	459
东尖山乡	464
头道乡	469
爱民乡	472
新家乡	476
马鞍山乡	480
伊丹乡	488

7

大孤山镇	496
西苇乡	502
二道乡	508
莫里青乡	514
三道乡	518
营城子乡	524
靠山镇	529
新兴乡	536
发展乡	541
小孤山镇	546
黄岭子乡	555
景台乡	561
地局子乡	569
板石庙乡	572
双辽县	579
郑家屯镇	579
双山镇	581
建设乡	581
那木斯乡	585

红旗乡	587
王奔乡	590
东明乡	597
柳条乡	602
新立乡	607
双山镇	611
秀水乡	615
永加乡	618
兴隆乡	621
服先乡	623
向阳乡	626
桂花乡	628
茂林乡	632
玻璃山乡	638
卧虎镇	640
双辽农场	644
双山鸭场	646
双辽种羊场	646
首字笔划索引	650

行政区划及居民地