


017137

# 贵州省 六盘水市地名录

下册（水城特区）



六盘水市人民政府编

贵州省六盘水市地名录  
下册(水城特区)

内部资料

六盘水市人民政府编

一九八二年十二月

## 前 言


《六盘水市地名录》下册为水城特区部分，是在地名普查基础上整理编辑的。水城特区地名普查工作于1981年7月在省政府的统一部署和市、特党委、政府的关怀支持下正式开展，1982年2月完成普查任务。

《六盘水市地名录》水城特区部分，包括地名图、概况、地名表、照片四大部分。共收集大队以上行政机构地名778条，自然村寨地名3863条，中央、省属在市企事业单位名称122条，纪念地、名胜古迹11条，山峰、洞穴、山隘、地片名称1127条，水库、沟渠、井、桥、渡口、瀑布28条，更名、新命地名1302条；地图111幅，照片16张，废村名107条。

参加编辑的主要人员有：史贵良、陈甫平、周寿南、谭文熙、曲贵州、刘洪远、张国宝等，……由于经验和水平有限，书中缺点错误在所难免，敬请批评指正。

水城特区地名领导小组办公室

一九八二年七月二十日



## 关于政区、地名变更情况的说明

《六盘水市地名录》下册系1982年底编纂的。根据中央和省、市的安排，1984年进行乡、社分设和小城镇的建设工作，水城特区区、社管理体制有所变动。现将变动后的情况补充说明如下：

水城特区现辖5个镇（系区级镇）、8个区、88个乡和24个管理区。

原城关镇改建为水城镇，辖城关、麒麟、凤凰、德坞四个管理区。

新建杨柳镇、辖场坝（原城关公社的官厅、钟山、新生、菜园等四个大队和麒麟公社的双坝、三块田、杨柳三个大队）。教场（原城关镇教场公社和原滥坝区双水公社双水大队）、月照（原滥坝区的月照公社）三个管理区。

在原滥坝区的基础上改建为滥坝镇，辖双水、以朵、白腻、尖山、万全、中坝、冷坝、阿佐八个管理区和茨冲、董地、陡箐三个民族乡。

比德区辖立火、比德、牛场、猫场、化乐、吹聋六个乡。

南开区辖保华、南开、坞铅、田坝、金盆、连山乡和土角、干河、义忠、蒿枝、青林、双营民族乡。

在原大河区的基础上改建为大河镇，辖以德、煤厂、艺奇、纳福、木果、平坝六个管理区和发箐、盘雄、双夏三个民族乡。

玉舍区辖玉舍、笔架、俄脚、箐马、勺米、鱼塘、坪寨、木科乡和夹沟、舍戛、纸厂、甘塘、海坪民族乡。

发耳区辖发耳、梓椅、马龙、龙井、安居乡和鸡场、妥保、湾子、营街、垭口、都格民族乡。

龙场区辖哈青、发堤、麻窝、兰花乡和者卡、营盘（因重名拟改为营盘山）、龙场（因重名拟改为龙场坝）、九归、磋播、顺场、法德、花戛民族乡。

杨梅区辖杨梅、炭山、野钟乡和台沙、白牛、新街、常明、永姑、高石、发射、罗盘民族乡。

米箩区辖阿戛、仲河、马场、盐井、箐口（因重名拟改为箐上）和保摩、俄戛、米箩、铜厂民族乡。

蟠龙区辖蟠龙、木城、法那、塘上、布寨乡和落邦、肖坪、猴场、红岩民族乡。

在原大湾区的基础上改建为大湾镇，辖三合、二塘两个管理区。

一九八四年十一月五日

3

# 目 录

水城特区地名图	
水城特区概况 .....	1
水城特区历史沿革简表 .....	6
水城特区城镇图	
水城特区城关镇概况 .....	7
<b>水城特区各公社概况、地名表、地名图</b>	
城关公社 .....	9
教场公社 .....	11
凤凰公社 .....	13
麒麟公社 .....	17
德坞公社 .....	21
尖山公社 .....	25
中坝公社 .....	29
董地公社 .....	33
万全公社 .....	37
白臧公社 .....	41
双水公社 .....	43
月照公社 .....	47
以朵公社 .....	51
茨冲公社 .....	53
陡箐公社 .....	57
阿佐公社 .....	61
冷坝公社 .....	63
比德公社 .....	65
立火公社 .....	69
牛场公社 .....	73
吹聋公社 .....	75
猫场公社 .....	77
化乐公社 .....	81
南开公社 .....	85
干河公社 .....	89
金盆公社 .....	91
义忠公社 .....	93
坞铅公社 .....	97
土角公社 .....	101

双营公社.....	105
保华公社.....	109
蒿枝公社.....	113
连山公社.....	115
青林公社.....	119
田坝公社.....	123
以德公社.....	127
木果公社.....	131
盘雄公社.....	135
纳福公社.....	137
艺奇公社.....	139
煤厂公社.....	143
双夏公社.....	145
坪坝公社.....	149
发箐公社.....	151
玉舍公社.....	153
纸厂公社.....	157
木柯公社.....	161
舍夏公社.....	163
海坪公社.....	167
俄脚公社.....	169
甘塘公社.....	171
箐马公社.....	173
坪寨公社.....	175
峡沟公社.....	179
鱼塘公社.....	181
勺米公社.....	183
笔架公社.....	187
发耳公社.....	189
都格公社.....	193
马龙公社.....	197
龙井公社.....	199
妥保公社.....	201
湾子公社.....	205
安居公社.....	209
鸡场公社.....	211
垭口公社.....	215
梓椅公社.....	217
营街公社.....	221

龙场坝公社.....	225
法德公社.....	229
九归公社.....	233
顺场公社.....	237
麻窝公社.....	241
磋播公社.....	243
哈青公社.....	247
营盘山公社.....	251
兰花公社.....	253
发堤公社.....	255
者卡公社.....	257
花戛公社.....	261
杨梅公社.....	267
台沙公社.....	271
白牛公社.....	275
新街公社.....	277
炭山公社.....	281
常明公社.....	285
野钟公社.....	289
高石公社.....	293
永姑公社.....	297
罗盘公社.....	301
发射公社.....	303
阿戛公社.....	307
仲河公社.....	311
盐井公社.....	313
箐上公社.....	317
保摩公社.....	321
米箩公社.....	323
铜厂公社.....	327
俄戛公社.....	329
马场公社.....	331
蟠龙公社.....	333
法那公社.....	335
木城公社.....	337
肖坪公社.....	339
猴场公社.....	343
布寨公社.....	347
塘上公社.....	351

红岩公社.....	355
落邦公社.....	359
三合公社.....	363
二塘公社.....	367
主要厂矿企事业单位名称表.....	371
水城矿务局概况.....	377
水城钢铁厂概况.....	379
水城铁路地区概况.....	381
水城发电厂概况.....	382
水城水泥厂概况.....	383
水城铁厂概况.....	384
水城特区主要河流名称表.....	385
水城特区主要河流概况.....	386
水城特区水库、沟渠名称表.....	388
加开营水库概况.....	389
窑上水库概况.....	390
水城特区桥梁、井泉、渡口名称表.....	391
山峰、洞穴、山隘、地片名称表.....	392
水城特区山峰概况.....	432
韭菜坪山峰概况.....	433
水城特区名胜古迹、纪念地名称表.....	434
剑齿象洞概况.....	435
硝灰洞古人类遗址概况.....	435
普济桥概况.....	436
清华洞概况.....	436
天生湖概况.....	437
水钢1、2号洞概况.....	437
烈士陵园概况.....	438
水城特区重名公社、大队更名表.....	439
水城特区废村名称表.....	443
水城特区人民政府文件(82)73号.....	447
水城特区人民政府文件(81)19号.....	448
编后语.....	449



# 水城特区概况

水城特区位于贵州省西部，北接赫章，南靠盘县、晴隆和普安，东与纳雍、六枝毗邻，西与威宁、宣威相连。地处北纬 $26^{\circ}33'$ 至 $55'$ ，东经 $104^{\circ}34'$ 至 $105^{\circ}15'$ 之间。总面积约4071平方公里，南北最长125公里，东西最宽75公里。

境内地势西北高，东南低，山峦起伏，沟壑纵横，群山连绵，高耸入云。全区海拔2000米以上的山峰1500余座。平均海拔最高的台沙公社，在87.8平方公里的面积上，2100米以上的山峰就有60余座，可谓“群山之乡”。全区著名的山峰有180余座，其中海拔在2500米以上的山峰有11座，如韭菜坪、公鸡山、纸厂梁子、牛棚主峰、甘屋基大山、关关大山等。其中韭菜坪海拔2900.3米，是贵州省境内的最高峰。

境内江河沟渠纵横交错，位于北部的大河，在双戛公社入境，经艺奇、保华，立火等十三个公社，流长约74公里，主要支流有连山河、阿勒河和水城河。位于西南部的北盘江，在坪寨公社入境，经箐马、湾子、肖坪等二十四公社，流长约95公里，主要支流有巴朗河、通仲河，在东南部边缘地区汇入北盘江。

水城特区地形十分复杂，高差悬殊，最高海拔2900.3米，最低海拔仅为630米（北盘江在肖坪公社的出口处）。境内江河两岸多为悬崖陡坡，其相对高差有的达1300米，这在贵州及全国也是罕见的。由于地表广布着深厚的石灰岩，经过亿万年的地壳变迁，流水溶蚀，在群山之间形成许多大小不同的山间盆地，俗称“坝子”。如城关坝子、发耳盆地、保摩坝子、法泥坝子、法那坝子等。陷穴、石林、溶洞、落水洞、地下河、天生桥等典型的岩溶地貌极为发育，造就了千姿百态的自然景观，许多名胜古迹因此而得。如双戛公社的天生湖、麒麟公社的剑齿象洞，艺奇公社的硝灰洞，水城钢铁厂的1号、2号洞、凤凰公社的清华洞等。硝灰洞曾于1967年挖掘出古人类牙齿化石、石器等，经考证，为“旧石器时代人类遗址”。剑齿象洞是1975年从洞中掘出完整的剑齿象化石而得名，鉴定为“新生代第四纪之剑齿象”。这些发现，对研究水城地区地质构造、地壳变迁和古人类活动等都具有重要价值。

水城特区属于高寒山区，气温低，阴雨多，全年阴天日数183天，其中阴雨日数148天，全年雾日33天。随着地势高度的变化，全区气候可分成温热，温和与高寒三种类型。温热（又称亚热带）地区：海拔在1500米以下，主要分布在南部和东南部。代表性公社有都格、保摩、红岩等，约占全区面积的19%。年平均气温 $17\sim 19^{\circ}\text{C}$ ，年极端最高气温 $41^{\circ}\text{C}$ ，

年极端最低气温 $-5^{\circ}\text{C}$ ，年降雨量 $800\sim 1000$ 毫米，干旱较为严重，无霜期约305天。温和（又称一般）地区：海拔在 $1500\sim 1900$ 米之间，约占全区面积的60%，年平均气温 $12\sim 14^{\circ}\text{C}$ ，年极端最高气温 $32^{\circ}\text{C}$ ，年极端最低气温 $-12^{\circ}\text{C}$ ，年降雨量1200毫米，无霜期235天。高寒地区：海拔在1900米以上，主要分布在北部和中部，约占全区面积的21%。代表性公社有台沙、干河等。年平均温度 $10^{\circ}\text{C}$ 左右，年极端最高气温 $30^{\circ}\text{C}$ ，年极端最低气温 $-15^{\circ}\text{C}$ ，年降雨量1200毫米左右，多雾，无霜期约195天。

概括水城的地形、地势和气候，可谓“乌蒙苗岭亘其中，高寒多雨雾朦朦，江流沟壑纵横错，洞异山奇云绕峰”。

水城是贵州古城之一。秦朝为夜郎国所辖，西汉为犍为郡所辖，东汉为犍为属国所辖，三国和西晋时为朱提郡所辖，隋朝为昆明府所辖，唐朝为戏州所辖，北宋和南宋时为罗氏所辖，元朝为八番顺元宣慰司所辖，明朝为贵州宣慰司（水西）所辖，清朝为大定府所辖，并于雍正年间建为“大定府分驻水城理苗府”，辛亥革命后改为水城县。（注1）

水城县城（现称老城），始建雍正年间。乾隆二十八年（公元1763年）改建石城。乾隆四十二年（公元1777年）完工。县城四面群山环抱，每遇夏季，河水横溢，盆地积水，如同沧海，城池飘立水中，犹如荷叶在池，故亦名荷城，城内又有七座小山，似北斗七星，衬荷叶映美景，如荷盘戏珠。（注2）。

解放后，这里一直是水城县政府驻地，为适应工业发展的需要，1971年经中央批准，将水城县与水城特区（原矿区）合并建为县级特区，驻地迁至城西约五公里处的黄土坡。昔日的黄土坡荆棘丛生，而今已兴建为六盘水市中心区，市政府亦设于此地，是市、特两级的政治、经济、文化中心。

解放前，这里民不聊生，各族人民为反对历代统治阶级的残酷压迫而多次举行起义。在“大定府分驻水城理苗府”统治的二百年间，农民起义数次。咸丰十一年（1861年），农民黄金印率领起义军响应贵阳起义领袖岩大伍的反清运动，屡次攻城与清兵作战，这次起义运动，延续至同治十三年（公元1874年），前后达14年之久。1920年，杨义清兄妹以花灯教为旗号，在娘娘山一带（杨梅、发耳、龙场）率领万余人发动起义，号召“打倒贪官，统一天下！”，这个运动在几个月之内波及到普安、郎岱、盘县、晴隆，起义队伍发展到二十余万人，并曾占领了几个县城，使安顺、贵阳等地的反动统治者惊恐万状，纠合军阀力量，重兵镇压。1930年，南开青林苗族农民杨正安、杨炳安等人组织暴动，杀死了杨焕南等八名恶霸地主。

水城各族人民具有光荣的革命传统。1935年中国工农红军长征经过水城，红军第一方

面军部分队伍于四月十三日至十四日从立火入境，经茨冲、阿佐、法那、阿戛、米箩、常明（法泥）、野钟、顺场、麻窝进入盘县。茨冲至今留有“一等之人欠我钱，二等之人别管闲，三等之人是兄弟，丢下庄稼干几年”的歌谣。米箩亦有“当兵就要当红军，处处工农来欢迎，官长士兵都一样，没有人来压迫人”的歌谣。红军宣传打土豪分田地、帮助穷人翻身和北上抗日的意义，在群众中播下了红色的种子。红军走后，农民起义更为频繁。1938年，龙场区的农民起义延续了三、四年之久。米箩区巴朗河流域的农民也于1940年发动起义。1947年，杨梅、发耳、龙场普遍燃起了反统治、反剥削的烈火，直到解放为止。1950年中国人民解放军在党和毛主席的英明领导下解放了水城，建立了人民的政权，揭开了幸福生活的新篇章。（注3）

1952年，水城县土地改革胜利完成，并开始走上互助合作化道路，这一年建有互助组2056个，1954年已发展到6198个，并成立初级社60个，1957年全县建成高级社471个，参加农户占总农户的99.4%。1958年实现人民公社化，共建126个人民公社，辖422个大队，1902个生产队，入社农户73297户，336400人。1961年改建为65个大公社（下辖管理区），1963年分社将管理区恢复为公社，定为119个。从1964年至今，公社的行政区划和数字变化不大，到1979年，为12个区（镇），111个公社，571个大队，3118个生产队（注4）。1980年贯彻党中央关于发展农业的两个文件，调整了部分大队、生产队的规模。据这次地名普查统计，实有12个区（镇），6个筹备镇，111个公社，653个大队，5576个生产队，3870个自然村。此外，城区有十条主要的街道。按照地名普查的规定，这次将与外县重名的箐口、龙场、营盘三社分别改名为箐上、龙场坝、营盘山公社；将特区内重名的256个大队进行了更名；在1:50000地图上，核调了自然村3980个，其中新增了581个，改正了609个，因农户搬迁诸原因而注消了107个。核调了自然地理实体827处，其中山峰396座，增或重新命名的山峰有191座，改正了55座。重要的名胜古迹也核调了25个。从而，为掌握全区的地名情况提供了依据。

水城特区1980年共有143019户，735933人，其中非农业22125户，137933人。有汉、彝、苗、布依、回、仡佬等民族，少数民族占总人口的34%。

水城特区1930年工农业总产值达到6800多万元，比1949年增长37倍，其中工业总产值1754万元，增长13倍；农业总产值5124万元，增长近3倍。解放初，水城县的工业寥寥无几，现在建起了煤炭、冶金、电力、建材、化工、机械、食品、缝纫、造纸、文教用品等各种工业企业187个。全民所有制与集体所有制企业的固定资产1446.5万元。32年来，基

本建设投资约 3500 万元。全区荒山多，土地少，现有耕地 60 多万亩，占总面积的 9.74%（注 5），其中田约 9.9 万亩。主要农作物有玉米、水稻、小麦、洋芋、荞子、豆类等。1949 年粮食总产量为 9863 万斤，1980 年粮食总产量为 26182 万斤，比 1949 年增长 1.65 倍。夏粮产量约占全年粮食总产量的 19%。主要经济作物有油菜、核桃、茶叶、漆树等。温热地区产黄果、甘蔗、花生、油桐。

水城特区宜林宜牧，全区宜林荒山 130 万亩，现有森林面积 71.1 万亩，森林覆盖面积占 3.4%。除全民植树造林外，全区现有国营林场两个，采育队一个，社队办林场 56 个（1981 年落实为 32 个）。十年动乱期间，毁林开荒严重，大片原始森林基本砍光，破坏了自然生态平衡。据草原普查统计，宜牧面积约 100 万亩，利于发展牛、马、猪、羊。1980 年底，大牲畜的存栏数为 35.8 万头。

解放初，这里基本上是刀耕火种，人背马驮，十分落后。现在全区拥有农用加工、运输、耕作、排灌、收获机械 2.4 万余台。社队企业 1980 年总产值为 1083.4 万元，仅小煤窑就有 31 个，年产原煤 14 万吨，焦炭 6 万吨，总产值 392 万元。此外，养殖业的发展，重晶石的开采等，都使农民增加了收入。

特区境内有较丰富的水利电力资源，1980 年农用电为 283.5 万度。社队办有水电站 60 个，发电能力为 2023 瓩。现有 10 万立方米以上的水库 11 个，加强了抗旱排涝能力，使旱涝保收的农田增加到 13.5 万亩。

解放前，这里的文教、卫生事业很不发达。群众住茅房、盖秧被。天花、痢疾、回归热、百日咳、麻疹、伤寒、疟疾流行。解放后，由于党和政府的重视，改善了医疗卫生条件，上述流行病已基本根除。特别是六十年代以来，由于工矿企业的增加，在全区境内形成了一个较大的医疗网。主要的医院有六盘水市医院，水城矿务局所属的汪家寨中心医院，老鹰山医院，二塘医院，水城铁路医院，水钢医院，水城特区医院。全特区十二个区镇都有自己的医院，各公社都办起了卫生院（所），不少大队有卫生员，极大地提高了人民的健康水平。1950 年水城县仅有小学 4 所，在校生 812 人；初中 1 所，在校生 94 人，中小学教职工 38 人。1980 年，全区有公办小学 275 所，在校生近 5 万人；中学 8 所，在校生 1.3 万人；中小学教职工 2160 人。解放以来小学增加 70 倍，学生增加 60 倍；中学增加 8 倍，学生增加 134 倍；教职工增加 23 倍。

特区境内地下资源丰富，尤以煤炭藏量大、质量好。从 1964 年开始至今，国家先后在此建成投产的大型煤矿有汪家寨、老鹰山、大河、木冲沟、红旗、顶拉、小河等七个。水

城钢铁厂、水城水泥厂、水城发电厂等也相继建成投产。

现在，特区境内交通方便。贵昆铁路横贯全区，并有公路与邻近县、市相通，86%的公社已通汽车。

**附注：**

注1：《贵州省近五百年气候历史资料》贵州省气象局资料室编。

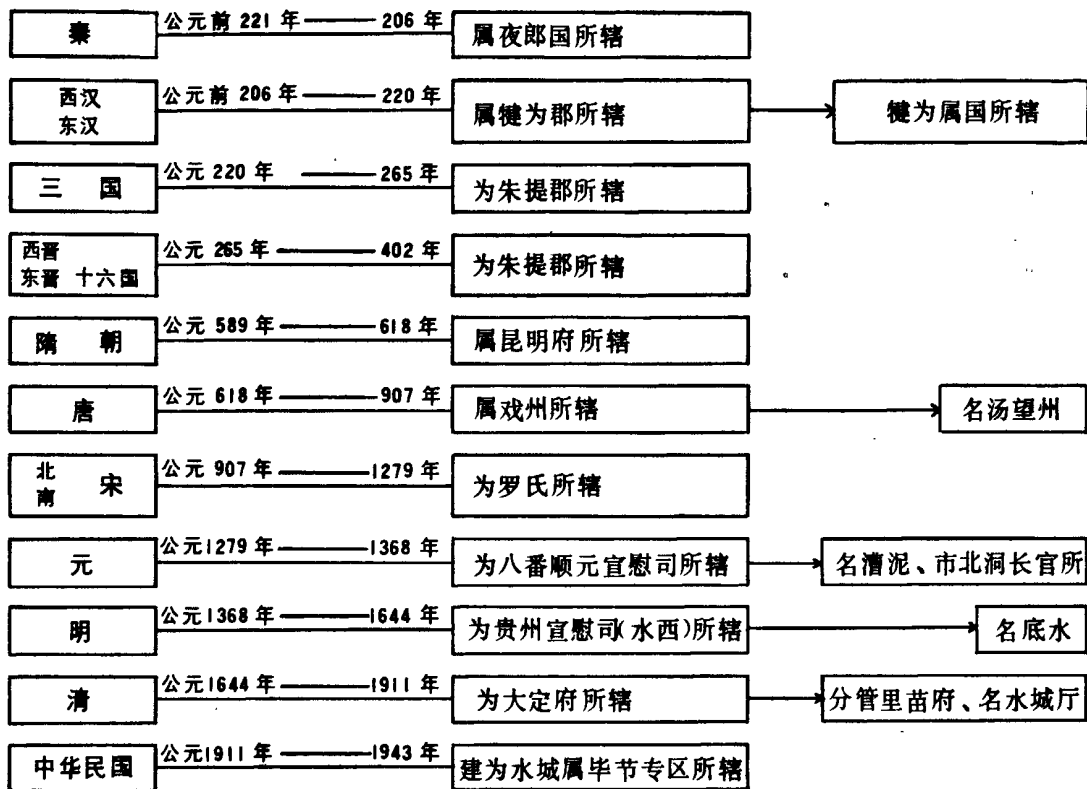
注2：《水城县志》《铁水钢花映水城》中共水城县委编写；

注3：《铁水钢花映水城》。

注4：《农业历史资料》1949~1979年，1980年，水城特区计委编。

注5：现有耕地面积是习惯亩。经土壤普查，耕地面积已超过60万亩。

## 水城特区历史沿革简表



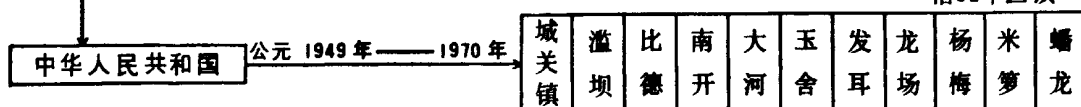
辖 8 个区镇

城 场 镇	中区	二区	三区	四区	五区	六区	七区
	双龙	东关	南开	杨梅	顺场	蟠龙	渣坝
	孝义	化乐	连山	常明	龙场	红岩	连科
	德坞	比德	文华	应忠	发贵	盐井	米箩
		万全	保华	马龙			

辖 4 个区镇

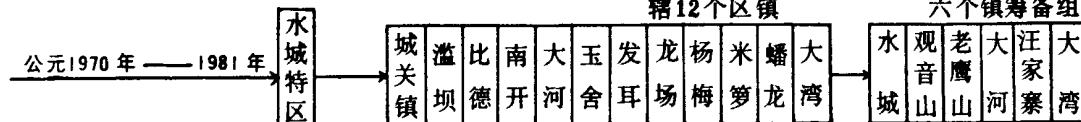
水城县	城 场 镇	东 宁 区 署	南 开 区 署	归 集 区 署
-----	-------------	------------------	------------------	------------------

辖 11 个区镇



辖 12 个区镇

六个镇筹备组



# 水城特区城关镇概况

城关镇（水城老城）位于东经 $104^{\circ}52'$ ，北纬 $26^{\circ}34'$ 。地处水城盆地（坝子）中部，海拔1785米。城池始建于清雍正年间，乾隆二十八年改建石城，乾隆四十二年建成完工，距今已有二百年之久。从清朝到民国、直到新中国成立，历届县级政府及其机关均设置于此，是原水城县的政治、经济、文化中心。1970年水城特区建立后，政府机关迁至黄土坡，故将此地称为老城。

老城四周群山环抱，山形多姿，有的象麒麟、有的似凤凰、有的如同马鞍，由此而得其山名。老城与场坝之间的下钟山，平地拔起，形如“扑地金钟”，山上原建有寺庙（已毁）。它与黄土坡附近的上钟山如同孪生兄弟，东西对峙，成为水城一大名胜。

城内有光明、民主、和平、胜利、解放、建设等六条街道纵横串通。城池虽小，但房屋、人口稠密。近年来街道翻修成水泥路面，市容也在改观。特区建立后，政府机关大部分已迁至黄土坡，但法院、工商局、轻工局、畜牧局、广播站、文化馆、电影院等单位仍驻老城，其城区之繁荣仍不减当年。

场坝，距老城仅一里之遥，是城乡人民赶场——进行物资交流的地方。解放前及解放初期，场坝与老城均由城场镇管辖，现属城关镇所辖，是原水城县商业中心。原县商业局及其镇所属公司、粮食局、供销社、百货大楼等财贸系统都建于场坝。三线建设以来，从中央级到地方级工厂在场坝周围建成投产。如水城钢铁厂、水城水泥厂、市供电局等。贵昆铁路，威（宁）水、水安（顺）、水纳（雍）等公路均从场坝经过，水城铁路车站就位于场坝东部。因此，场坝虽只有两条主要街道——威水路、钟山路，但交通方便，市场繁荣，购销两旺。它是邻近县（区）、市如六枝、安顺、贵阳、威宁、纳雍、宣威等地物资的集散地。每逢赶场天，赶场人数达二、三万左右，其商品销售额均在十万元以上，仍是水城特区的商业重镇。

## 水城特区城关镇地名表

标准名称	汉语拼音	民族	人口	别名	备注
六盘水市政府	Liùpánshuǐ shì Zhèngfǔ				驻水城钟山
水城特区人民政府	Shuǐchéng tèqū RénmínZhèngfǔ	汉彝苗布依等	765966		驻钟山
城关镇	Chéngguānzhèn	汉	36484		现已改为水城镇 (驻老城)
钟山街道办事处	Zhōngshānjiēdào Bànshìchǔ				驻钟山无居民
老城街道办事处	Lǎochéngjiēdào Bànshìchǔ	汉	11015		驻老城
解放路居委会	Jiěfānglù Jūwēihuì	汉	5108		
民主路居委会	Mínzhǔlù Jūwēihuì	汉	3137		
光明路居委会	Guāngmínglù Jūwēihuì	汉	2770		
场坝街道办事处	Chǎngbàjiēdào Bànshìchǔ	汉	5663		驻场坝
钟山路委会	Zhōngshānlù Jūwēihuì	汉	1887		
威水路委会	Wēishuǐlù Jūwēihuì	汉	3776		
水西街道办事处	Shuǐxījiēdào Bànshìchǔ				驻穿心寨无居民
钟山大街	Zhōngshān Dàjiē				新建大街驻机关
朝阳大街	Cháoyáng Dàjiē				新建大街驻机关
威水路	Wēishuǐlù	汉	5873		门牌 1—747 2—576
钟山路	Zhōngshānlù	汉	2899		门牌 1—259 2—458
光明路	Guāngmínglù	汉	1675	辕门口	门牌 1—149 2—148
和平路	Hépinglù	汉	1642	书院街	门牌 1—75 2—76
解放路	Jiěfānglù	汉	2594	西街	门牌 1—147 2—146
自由路	Zìyóulù	汉	2514	关圣殿	门牌 1—125 2—126
建设路	Jiànshèlù	汉	1059	沙田街	门牌 1—113 2—114
民主路	Mínzhǔlù	汉	1675	大街上	门牌 1—149 2—148



# 城关公社概况

城关镇城关公社是一个蔬菜公社，位于水城特区城区东部，驻地距城5公里。东南与教场公社相依，西南与凤凰公社接壤，北面与麒麟公社为邻。公社驻地官厅，东经 $104^{\circ}52'$ ，北纬 $26^{\circ}34'$ ，海拔1785米。这个公社的行政区划不完全在一起，玉民、上钟山大队在德坞公社境内，土桥、马鞍大队在凤凰公社境内，还有一个生产队在教场公社境内。公社属坝子地区，境内有遥遥相对的两个钟山。上钟山(在德坞公社境内)海拔1940.5米，下钟山海拔1915.3米，东北角还有一个洗马塘大坡，海拔2011.1米。水城河流经境内3.5公里。该公社系原水城县县城驻地，人户居住集中，机关单位多。现在的市人民政府、水城特区人民政府均设在这个公社的黄土坡。

城关公社，解放前与解放初期均为城场镇管辖，后划给城关区、城关镇管辖。为了保证厂矿、城镇蔬菜供应，于1979年元月建立城关公社。因驻城关而得名。

全社辖9个大队，66个生产队，25个自然村。共2031户，9292人，居住汉、彝、苗等族，其中汉族占90%。总面积7平方公里(未包括在外公社境内的大队)；耕地面积3153亩，其中蔬菜生产面积2327亩，年产蔬菜1163万多斤。为了促进蔬菜生产的发展，设有提水泵站4个，喷灌机56台，喷灌面积756亩，即使大旱之年，也能获得蔬菜增产。除了蔬菜生产之外，社队企业也有所发展，经营有建筑、运输等。生产水平较高，群众生活比较富裕。

该社由于地处城郊，交通十分方便。贵昆铁路通过公社驻地。公路四通八达，个个大队能通汽车，为生产、生活提供了极为有利的条件。