


# 浙江古旧地图集

下 卷

浙江省测绘与地理信息局

 中国地图出版社

A detailed, sepia-toned historical map of Zhejiang province, showing mountains, rivers, and settlements. The map is partially obscured by the title text.

# 浙江古旧地图集

Zhejiang Gujiu Dituji

下卷

浙江省测绘与地理信息局

©中国地图出版社

## 图书在版编目 ( C I P ) 数据

浙江古旧地图集 / 浙江省测绘与地理信息局编. — 北京 :  
中国地图出版社, 2011. 1

ISBN 978-7-5031-5898-8

I. ①浙… II. ①浙… III. ①历史地图—浙江省—地  
图集 IV. ①K992.6

中国版本图书馆CIP数据核字(2011)第004917号

编 制 浙江省测绘与地理信息局

---

出 版	中国地图出版社	邮 政 编 码	100054
社 址	北京市西城区白纸坊西街3号	经 销	新华书店
网 址	www.sinomaps.com	印 张	92
印刷装订	深圳雅昌彩色印刷有限公司	印 次	2011年1月深圳第1次印刷
成品规格	284mm×420mm	定 价	2180元(全书二册)
版 次	2011年1月第1版		
印 数	0001-1500		

---

书 号 ISBN 978-7-5031-5898-8/K·3560

审 图 号 浙S(2010)377号

# 序

古人将地图称为“舆图”，“舆”即大地，因此地图也是疆域的代称。中国历史上著名的“荆轲刺秦王，图穷匕首见”、“萧何进咸阳，首搜藏图籍”、“张松献地图”等故事，都是有关地图的典型事件。历代以来，地图就是政治家、军事家们案头的利器，运筹帷幄、行军布阵须臾不离。

古旧地图作为一种特殊的文化载体，反映了不同时代政治、军事、经济、文化、民生和自然生态的发展状况，是人类文明历程的共同记忆和重要文化遗产。浙江历代以来的古旧地图，无疑积淀了浙江在长期的历史过程中逐渐发育形成的独特气质和性格，凝聚着浙江人民探索自然、艰苦创业的不朽精神。

我国地图的历史非常古老，传说在黄帝时代就已开始使用。浙江历史悠久，文化灿烂，是中华文明的重要源头之一。自新石器时代的上山文化起，浙江文化所蕴含的创造力因素就在跨湖桥、河姆渡、马家浜和良渚文化中表现得淋漓尽致。特别值得一提的是，颇具规模的良渚古城，从其方位布局及建筑结构观察，完全有理由相信浙江史前人类已具有绘制原始地图的能力。从南宋建都杭州起，随着中国经济、文化中心的南移，浙江便以“山川形势之美、衣冠文物之盛”而冠绝四方。浙江有据可查的绘制地图目前也可追溯至此前后，但大多绘于明清两朝，以沈括、清濬、李之藻、黄千人、黄炳厘等为代表，奠定了中国古代地图发展的基石。

浙江省测绘与地理信息局经过多年搜集整理，编纂了这部《浙江古旧地图集》。图集以独特的地图语言，为古近代浙江自然环境变异、社会文化变迁等提供了直接客观、生动形象的诠释，是浙江测绘史上首部全面展示浙江古旧地图资源的工具书，同时也是浙江文化研究工程的重要组成部分，为相关学术研究提供了重要的资料来源。明于史，方能辨于时。希望浙江测绘工作者继往开来，开拓创新，着力开发利用地理信息资源，不断丰富测绘产品和服务，为推动浙江经济发展方式转变、全面建设惠及全省人民的小康社会作出新贡献。

浙江省省长：吕祖善

2011年1月29日

# 《浙江古旧地图集》编委会

编委会：主任：陈敏尔 省人民政府常务副省长  
副主任：冯波声 省人民政府副秘书长  
楼小东 省国土资源厅厅长  
陈建国 省测绘与地理信息局局长  
委员：刘 亭 省发展和改革委员会副主任  
魏跃华 省财政厅副厅长  
鲍贤伦 省文化厅副厅长  
杨利明 省机构编制委员会办公室副主任  
周日良 省住房和城乡建设厅总规划师  
马建平 省测绘与地理信息局副局长  
周方根 省测绘与地理信息局副局长  
韩李敏 省档案局（馆）副局（馆）长  
刘晓清 浙江图书馆副馆长  
李龙云 省测绘与地理信息局地图管理处副处长  
陈陆军 省第一测绘院院长  
吴厚清 省测绘资料档案馆馆长

顾问：徐根才 徐晓军  
主编：陈建国  
副主编：周方根 菅建华 吴晓华 曹纯贫 葛为燎  
编辑：钱红燕 占攀峰 应其浩 陈三妹 杨一善  
文字：吴晓华 刘 杭  
特约编辑：钱 明  
责任编辑：刘洪涛  
出版审订：周 涛

相关资料提供：国家基础地理信息中心  
北京大学图书馆  
浙江图书馆  
浙江省博物馆  
浙江省档案馆  
南京图书馆  
浙江省文物局  
浙江省文物考古研究所  
杭州市园林文物管理局  
杭州市文物保护管理所  
杭州市文物考古所  
杭州市西湖博物馆  
江苏镇江焦山碑刻博物馆  
温州博物馆  
绍兴图书馆  
衢州博物馆  
赵大川 俞 江 韩一飞 卢进诚 章鑫海等

# 编辑说明

地图的产生和使用，几乎与人类文明社会的发展同步。相对于纯粹的文字表述，地图具有抽象、精练的具象表达形式，在社会科学与自然科学的不同研究领域，分别扮演着研究对象、研究工具与研究成果的角色。古旧地图是珍贵的人类文化遗产，人类社会的可持续发展，需要解读与传承历史，而承载着历史时空信息的古旧地图，正好为我们提供了解读的载体。

《浙江古旧地图集》的编辑目的：通过遴选现存浙江省内外的古旧地图文献，从一个侧面反映浙江省“人文渊薮，文献名邦”的悠久历史与灿烂文化，为专家学者与社会各界人士提供一份值得参考、研究、鉴赏与收藏的文化精品。

《浙江古旧地图集》的编排分类：一、古地图—单幅地图；二、古地图—地图集；三、古地图—方志图；四、旧地图—民国时期地图。内容涉及历史沿革、行政区划、军事海防、水利建设、城市建设、交通运输与风景旅游等专题。

《浙江古旧地图集》的选图原则：一、以成图年代先后为序；二、以绘本、碑刻、绘制精致为优；三、以图示内容的独特和完整为先。除此三原则外，还选择了一批涉浙古图来反映古代浙江境内与境外的联系和历史沿革，比如《广舆图》、《历代舆地沿革险要图》等；也选刊了几幅浙江籍人士绘制的涉浙古图，如《禹迹图》、《杨子器跋舆地图》、《大清万年一统地理全图》等。

《浙江古旧地图集》的文献特色：以清代地图为主，内容丰富，绘制方式多样，包括中国传统山水绘画法、计里画方法以及西方近代经纬实测法，反映了近代中西方文明交流的时代特征。

《浙江古旧地图集》编者主要从地图测绘技术发展的角度去探究浙江古旧地图，以自身的工作实践和想象力，去理解和认识涉及浙江省古代传统的制图工艺、技术、理论和方法，并将这些古旧地图珍品及介绍与地图史叙的探讨融会贯通，让读者对我省古地图的发展、演变和进步，有一个初步的比较直观的认识。

《浙江古旧地图集》是一部大型古旧地图汇编，它的编制出版是一项牵涉面广泛、工作量巨大的工程，由于缺乏相应的实践经验，受限于编者自身的学识、能力、水平，本书或多或少，或深或浅，存在着这样或那样的错漏与不足之处，诚请广大读者不吝指教和批评斧正。

编者

# 目录

浙 江 古 旧 地 图 集

《寿昌县志》	464
《道光分水县志》	465
《嘉兴府图记》	466
《嘉兴府志》	467
《嘉兴县志》	472
《秀水县志》	473
《嘉善县志》	474
《石门县志》	475
《桐乡县志》	476
《平湖县志》	477
《海盐县续图经》	479
《崇德县志》	480
《乍浦志图谱》	481
《续澉水志》	482
《湖州府志》	484
《乌程县志》	488
《归安县志》	489
《长兴县志》	489
《德清县志》	490
《武康县志》	491
《安吉县志》	492
《孝丰县志》	493
《金华府志》	494
《道光金华县志》	499
《兰溪县志》	501
《东阳县志》	501
《义乌县志》	502
《永康县志》	503
《武义县志》	504
《浦江县志》	505
《汤溪县志》	507
《衢州府志》	508
《西安县志》	509
《龙游县志》	510
《常山县志》	511
《江山县志》	513
《开化县志》	514
《宁波府志》	516
《鄞县志》	520
《慈溪县天启志》	521
《奉化县志》	522
《定海县志》	524
《镇海县志备修》	526
《象山县志》	527
《绍兴府志》	528
《会稽县志》	539
《山阴县志》	540
《萧山县志》	542
《诸暨县志》	543

# 目录

浙 江 古 旧 地 图 集

《余姚县志》	544
《上虞县志》	547
《嵊县志》	548
《新昌县志》	548
《嘉定赤城志》	550
《黄岩县志》	552
《天台县志》	553
《仙居县志》	554
《宁海县志》	556
《嘉庆太平县志》	558
《温州府志图》	560
《永嘉县志》	563
《乐清县志》	564
《瑞安县志》	566
《平阳县志》	567
《泰顺县志》	569
《玉环厅志》	570
《处州府志》	574
《丽水县志》	575
《青田县志》	576
《缙云县志》	577
《松阳县志》	579
《遂昌县志》	580
《龙泉县志》	581
《庆元县志》	581
《云和县志》	582
《宣平县志》	583
《景宁县志》	584

## (四) 旧地图—民国时期地图

最新浙江省及江苏省南部形势图	588
浙江省	590
浙江省	592
浙江	593
东南交通周览路线图	594
浙江省明细地图	596
浙江省全图	598
浙江省分县交通详图	600
浙江邮区舆图	602
京沪杭甬附近详图	604
浙江抗战形势图	606
杭州城(附郭)	608
杭州市街明细全图	610
浙江省城并西湖全图	612
袖珍杭州西湖图	614
最新杭州市西湖全图	616
二万分一杭州近傍图	618
杭州全图	620



# 目录

浙 江 古 旧 地 图 集

杭州西湖地图	622
杭州西湖详图	624
浙江省杭县行政区域图	626
萧山县乡镇区域图	628
萧山县城	629
於潜县全图	630
余杭县全图	631
昌化县全图	632
淳安县全图	633
浙江分水县全图	634
建德县全图	635
富阳县全图	636
临安县全图	637
浙江寿昌县全图	638
浙江遂安县全图	639
浙江省桐庐县图	640
新登县全图	641
宁波七邑全图	642
宁波市全图	644
鄞县全图	646
象山县区乡镇全图	648
余姚县全图	649
南田县全境简明图	650
慈溪县全图	651
浙江省宁海县全图	652
宁海县城区图	653
县境图(奉化)	654
镇海县全图	655
泰顺县全图	656
平阳县略图	657
瑞安县图	658
乐清县城	659
文成县县界图	660
玉环县全图	661
浙江省永嘉县乡镇区域详图	662
永嘉县城区全图	663
嘉兴县境全图	664
嘉善县城	666
海盐县县境全图	667
海宁县全图	668
平湖县区乡镇界划略图	669
桐乡县全境图	670
桐乡县城区图	671
吴兴明细全图	672
吴兴县城厢图	673
德清县乡镇区域图	674
长兴县全图	675
安吉县乡镇区域图	676
武康全县详图	677

# 目录

浙 江 古 旧 地 图 集

孝丰县全图	678
崇德县略图	679
绍兴县全图	680
绍兴城区图	681
新昌县图	682
诸暨县全图	683
上虞县图	684
嵊县乡镇全图	685
金华县全图	686
磐安县全图	687
东阳县全图	688
永康县全图	689
兰溪实验县全图	690
兰溪县城全图	691
浦江县全图	692
汤溪县全图	693
武义县全图	694
义乌县详图	695
衢县全图	696
衢县城厢图	697
常山县全图	698
江山县十里方图	699
开化县全图	700
开化县城厢要图	701
龙游县图	702
定海县总图	703
黄岩县图	704
海门地图	705
浙江省临海县图	706
临海县城区全图	707
三门县全图	708
浙江省天台县图	709
温岭县图	710
仙居县图	711
丽水县全图	712
实测最近丽水城市详图	713
宣平县详图	714
浙江省云和县图	715
缙云县简明图	716
景宁县图	717
龙泉县全图	718
青田县全图	719
庆元县全图	720
遂昌县全图	721
浙江省松阳县全图	722
松阳县城厢图	723



## （三）古地图一方志图

“一方之志，始于越绝”。东汉初年由袁康、吴平编纂而成的《越绝书》，自明代以来，一直为方志学家所推崇，并视作中国方志鼻祖。自此之后，浙江编修方志的传统绵延不绝，也一直居于全国前列。仅明清两代纂修的浙江地方志现存的就有330种，8 012卷；现存宋代方志，全国总数不过28种，其中属于浙江的就有15种。浙江修志肇始于东汉。六朝以降以编纂各种不拘一格的地方志享誉于世。及至两宋，州县颇多图经之作，南宋时志书已趋定型，《临安三志》、嘉泰《会稽志》、宝庆《会稽续志》等均为世人所公认之名志、佳志。明嘉靖《浙江通志》，为浙江省志开篇之作，而再修于清雍正年间的《浙江通志》，又为当时全国省志中翘楚。故浙江又有“方志之乡”的称誉。

地方志卷帙浩繁，内容丰富，是中国文化宝库中的瑰宝，也是世界文献中独特的著作。它的起源，历代学者曾经作过多方面的考辨，并有种种不同的论述。一是起源于史，从古代史官的记述发展而来。二是脱胎于地理学，是由我国古代最早的地理著作《尚书·禹贡》和《山海经》演变而成。三是源自于古地图。还有学者以多源的观点阐释方志的产生，如《隋书·经籍志》的作者以晋挚虞所作《畿服经》为例，称该书合《禹贡》、《周官》例而成。宋代地理学家欧阳忞纂《舆地广记》，序称：“凡自昔史官之作，与夫山经、地志，旁见杂出，莫不入于其中。”元人黄溍则将方志归结为古地志与古地图的合流。地方志内容包罗万象，宋代以前出现的各类名目纷繁的地方史籍、地理杂著、人物传记、诗文选集，均与定型方志有着直接或间接的渊源关系。其中，以《山海经》、《禹贡》、《周官》和古地图对方志的定型与成熟影响最大。当代，对于方志起源问题的讨论，虽未完全统一认识，但方志多源的观点，已为多数学者所接受。因此，“地方志与图经、古地图有传承关系，无疑是正确的。但这仅是问题的一个方面，另一方面则是中国地图学发展的各个历史时期，虽说对志书的编纂有着很大的影响，但作



为地图学科本身而言，却有其特有的理论体系和运行轨迹”（王德恒《中国方志学》）。

许多地方志在流传过程中都已亡佚了，特别是宋代以前的方志。北宋图经多已散佚，有刻本流传下来的朱长文《吴郡图经续记》一种。宋代以后，“志”渐渐取代了“记”、“图经”等名称。明清两代，由于中央和地方政府的重视，方志数量不断增多，卷帙愈趋浩繁，体制日渐成熟，成为记述一方区域古今事物发展的百科全书。

本编在地图选刊上，根据目前存世的地方志情况，宋代地方志极难寻觅，多以明清刻版为主，最多的是明万历、清康熙、清乾隆年间版本，年代截止于清代。“自两宋定型方志出现以后，随着学术分类的细化，文字与图的作用分别被赋予不同的使命。地图作为一个独立的门类得到迅速发展，而方志中的地图作用又大为降低。在述、记、志、传、图、表、录七体中，其他六体都是以文字表述，地图甚至被一些修纂者放在了很不重要或可有可无的位置”（苏品红《浅析中国古代方志中的地图》）。但在这些古地方志中，仍保存了一批数量多且繁杂的古地图。在我们感叹古地图存世不多，不利于学术研究的同时，不得不重新审视这批地方志中的古地图。本编方志地图的编序，首先，鉴于方志地图的区域特性，按地方志所属行政区划编排，依次为省志地图、杭州府志地图、仁和县志地图、钱塘县志地图……；其次，在每一个行政区划的方志地图单元中，再依年代排列。

本编方志地图的选择，以极大多数地方志必刊的境域图和城治图为主，非必刊的其他地图，视地图的质量而定。

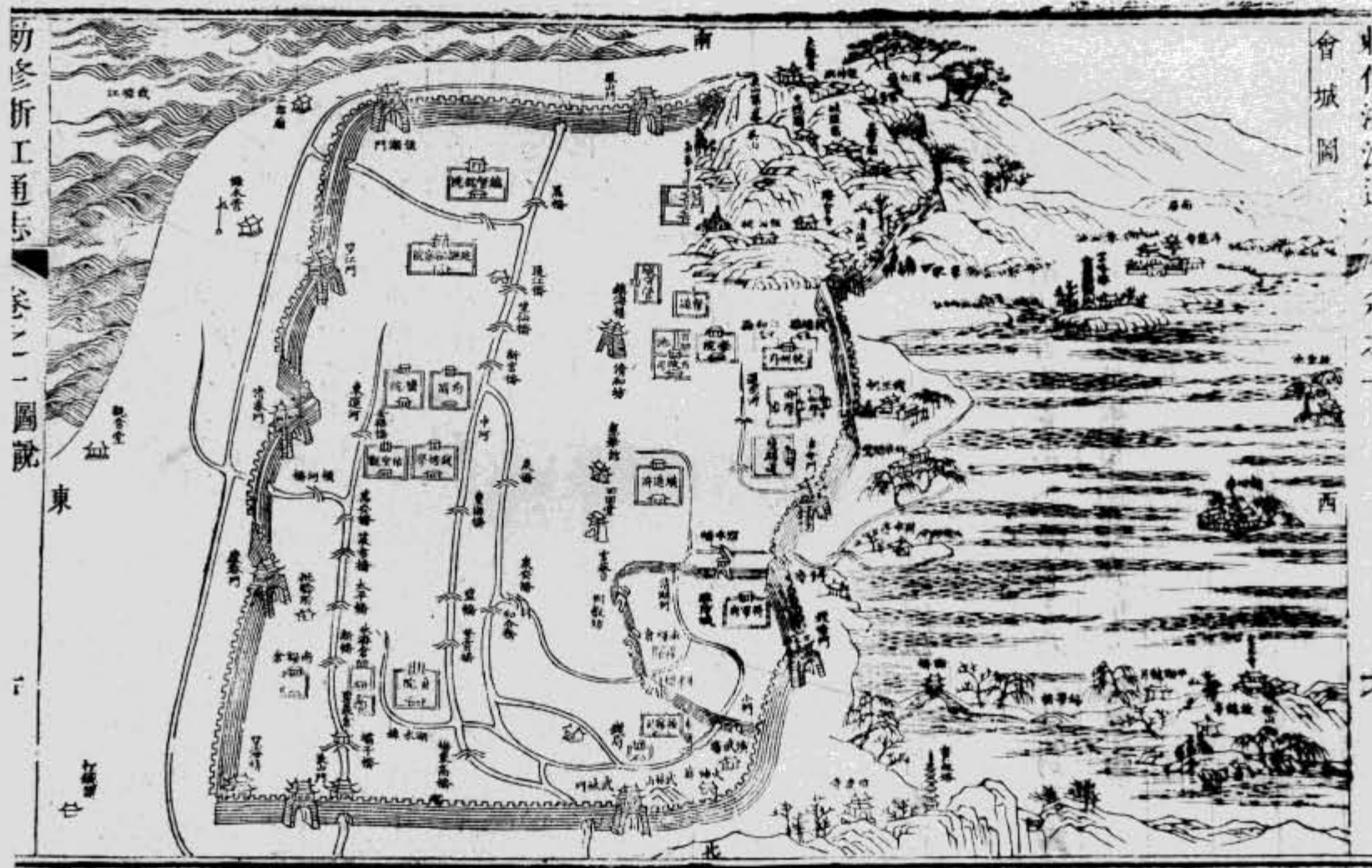
本编方志地图的编刊，兼顾了地区间的平衡，虽然各地区地方志所载地图内容不尽相同，地图幅数也有多有少，但在内容与数量上，基本保持大致相同。



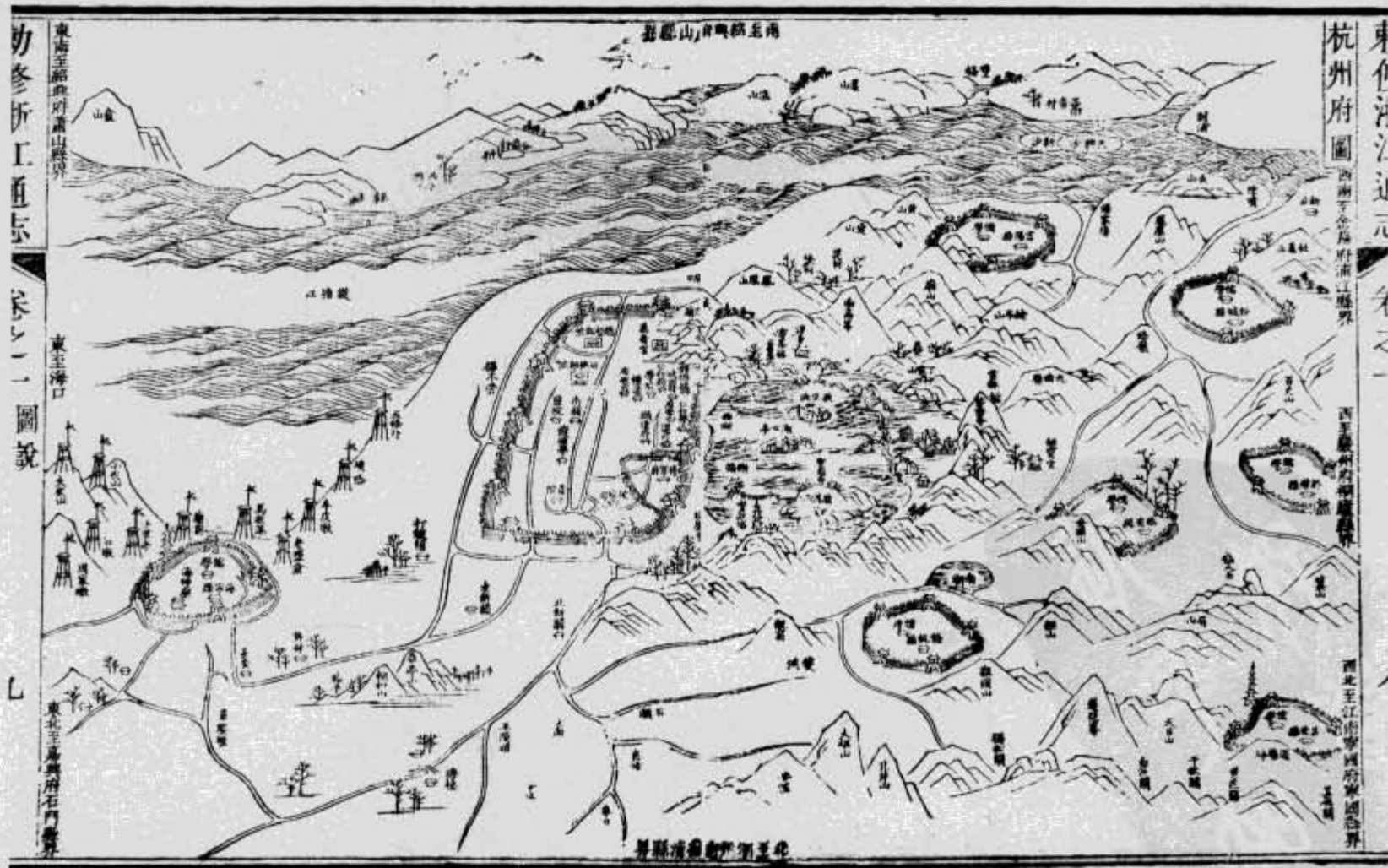
《浙江通志》 明嘉靖四十年（公元1561年）全浙地里圖 20.6厘米×14.0厘米×2 現藏南京圖書館



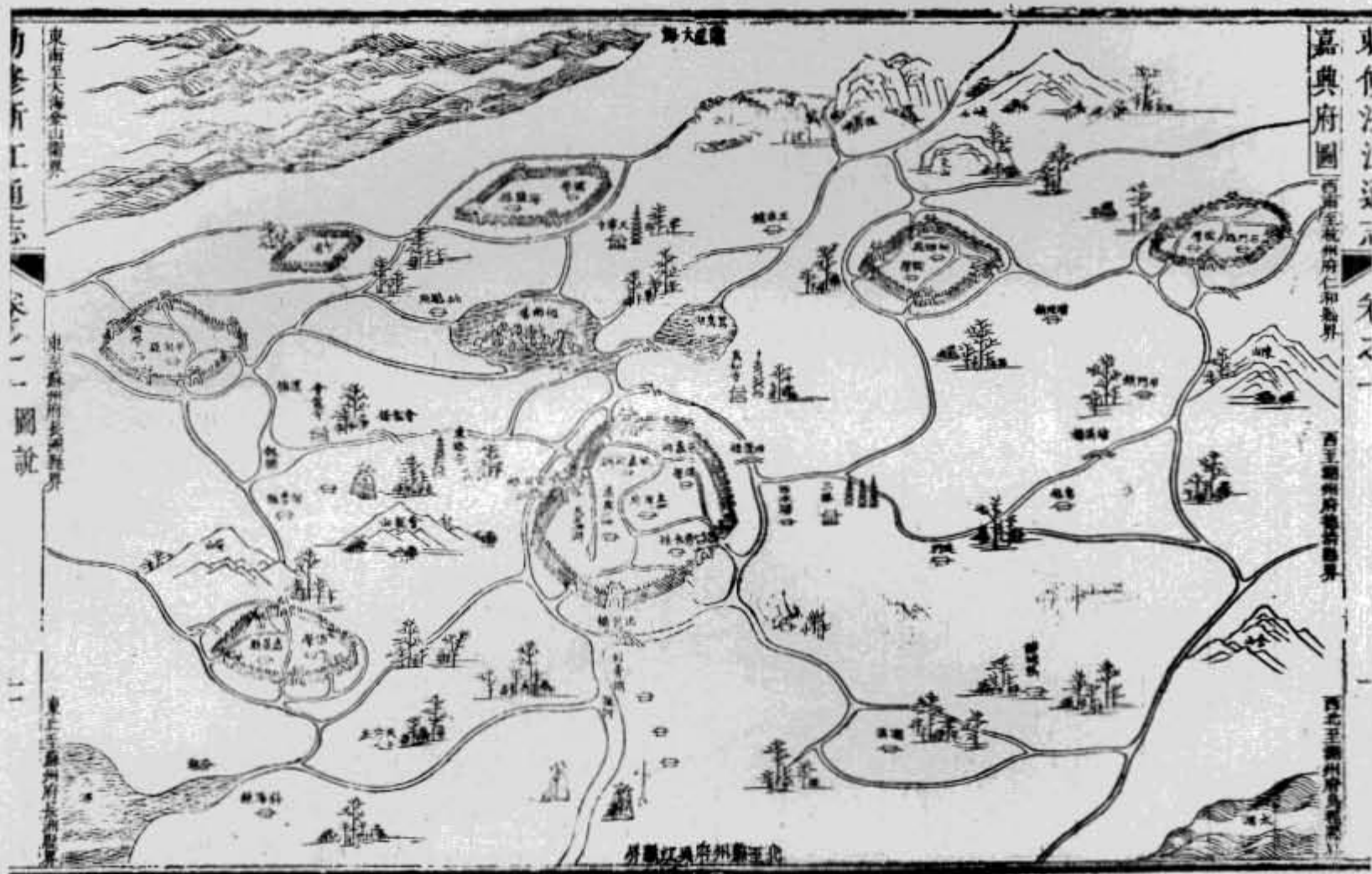
《敕修浙江通志》 清雍正十三年（公元1735年） 清乾隆元年（公元1736年）刻本 浙江省圖 19.7厘米×15.2厘米×2 現藏浙江圖書館



《初修浙江通志》 清雍正十三年（公元1735年） 清乾隆元年（公元1736年）刻本 會城圖 19.7厘米×15.2厘米×2 現藏浙江圖書館



《初修浙江通志》 清雍正十三年（公元1735年） 清乾隆元年（公元1736年）刻本 杭州府圖 19.7厘米×15.2厘米×2 現藏浙江圖書館



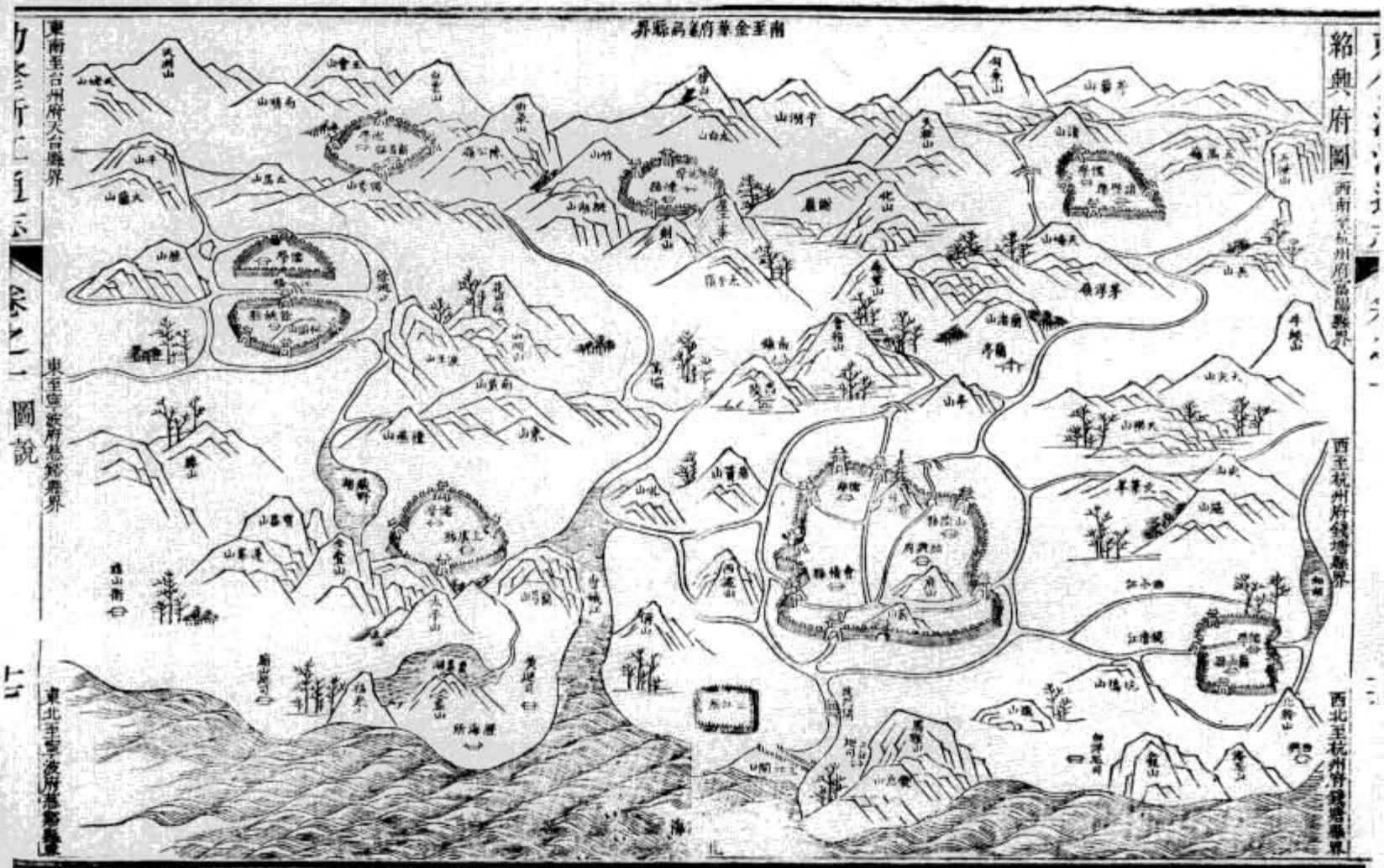
《敕修浙江通志》 清雍正十三年（公元1735年） 清乾隆元年（公元1736年）刻本 嘉興府圖 19.7厘米×15.2厘米×2 現藏浙江圖書館



《敕修浙江通志》 清雍正十三年（公元1735年） 清乾隆元年（公元1736年）刻本 湖州府圖 19.7厘米×15.2厘米×2 現藏浙江圖書館



《敕修浙江通志》 清雍正十三年（公元1735年） 清乾隆元年（公元1736年）刻本 宁波府图 19.7厘米×15.2厘米×2 现藏浙江图书馆



《敕修浙江通志》 清雍正十三年（公元1735年） 清乾隆元年（公元1736年）刻本 绍兴府图 19.7厘米×15.2厘米×2 现藏浙江图书馆





《敕修浙江通志》 清雍正十三年（公元1735年） 清乾隆元年（公元1736年）刻本 台州府圖 19.7厘米×15.2厘米×2 現藏浙江圖書館



《敕修浙江通志》 清雍正十三年（公元1735年） 清乾隆元年（公元1736年）刻本 金華府圖 19.7厘米×15.2厘米×2 現藏浙江圖書館