

恩施市 国土资源志

恩施市国土资源志编纂委员会编



湖北长江出版集团
湖北人民出版社

恩施市
国土资源志

ENSHISHIGUOTUZIYUANZHI



恩施市国土资源志编纂委员会编



一九九六年九月八日，省土管局局长王健（右二）视察市土管局基础设施建设



二〇〇一年六月，《中国纪检监察报》张总编（右二）、《楚天风纪》尤总编（右三）、州市纪委领导，视察市国土资源局办公自动化设备运行情况



二〇〇五年六月二十四日，州委书记汤涛（左二）视察市国土资源局为纪念第十五次全国土地日举办的艺术、书法、摄影展



1995年5月9日至11日,全省地籍管理工作会议在恩施市召开,省土管局副局长闫新明(中)、副州长徐静黎(右二)、市长徐恩平(左二)、市委副书记刘诗伟(左一)在主席台上



2003年7月19日,省国土资源厅副厅长张建仁听取恩施市土地市场整顿情况汇报



1995年11月16日,省土地执法检查组负责人、省土管局副局长彭锦辉在七里土管所检查建设用地报批资料




1995年6月25日(第五个全国土地日), 副州长徐静黎(中)、市长徐恩平(右一)在舞阳坝法规咨询台接待市民咨询



2006年9月30日, 中国科学院院士翟裕生考察太阳河乡梭布垭地质遗迹

2006年修建
中的火车站



改造前



1979年拍摄的老机场南端（左）和汽车分局修配厂（右）



改造后




2006年拍摄的清江水岸居民住宅区

旧城改造（清江水岸居民住宅新旧对比）



金桂大道退
城进园工程
（山泰公司）



修建中的宜万铁路清江大桥



修建中的沪渝高速公路



1993年6月，市土管局局长刘厚永（左）察勘市土地开发公司开发的首宗土地——裤裆堰开发现场



2005年6月25日，
市政府委托拍卖行在民族礼堂对原轴承厂土地
使用权举行拍卖会



2005年基本农田保护区（盛家坝乡下云坝）



2002年，红土高岭土地开发工程现场



2006年，红土高岭土地利用状况



1998年4月，城区地籍调查总结表彰大会




地籍管理
业务培训




2005年8月至2006年
10月，恩施市开展土地
利用更新调查，工作人
员进行外业调绘



市国土资源局组织人员到地质灾害事故多发地区为村民讲授地质灾害防治知识



监测地质灾害



2002年7月27日，红土乡赵家湾村和尚寨危岩体（左图）排险瞬间（右图）



龙凤镇保扎村地质滑坡治理前（左）和治理后（右）情景

二〇〇四年四月，州、市联合
进行非煤矿山安全检查



1994年11月，局长
赖家煌（右一）率队在
崔坝镇检查验收“三无”
（无违法批地、无违法管
地、无违法用地）乡镇



拆除违法建筑物




市国土资源局档案室一角



省一级管理证书




国家定位大地观测点
(舞阳坝街道办事处金子坝)




办公自动化


矿产标本



硒矿




铜矿(扁担铜)



无烟煤



铜矿




耐火粘土




铁矿



硫铁矿




高岭土(陶土)



页岩



菊花石



硫磺




大理石



太阳河乡梭布垭石林



高桥坝出水洞(龙麟宫)



恩施沐抚大峡谷

清
江

