


016960

四川省地名录丛书之一四二

# 四川省梁平县地名录



四川省梁平县地名领导小组编印

# 四川省梁平县地名录

SICHUANSHENGLIANGPINGXIANDIMINGLU

四川省梁平县地名领导小组编印

一九八一年十二月




縣政府辦公大樓



梁平柚子，果大皮薄，汁多味甜，色黃光亮，香味濃郁，譽滿省內外，行銷全國。年產百余萬個。



圖爲雙桂石拱渡槽，全長一千三百四十米，寬二點一米，最高點距地面三十米，一百四十三孔。工程雄偉，建築精細，爲我縣渡槽之首。




蟠龍洞內一瞥

明代吳皋喻題：

每向俗邊問，還從幽裏尋。  
 靈霄留幻影，秘水帶寒陰。  
 云鎖元虬宅，烟分白玉簪。  
 好山看不盡，空切古人心。






鹽井口水庫，庫容一九七五萬方，爲我縣第一大水庫。位於梁平八景之一的福利嘴坎下，群山環繞，竹海成蔭，景色秀麗，川鄂公路從庫邊而過，交通方便，它不僅爲農業生產發揮了效益，而且必將成爲我縣游覽的好地方。

圖爲溢洪，百年不遇。



雙桂堂一角



圖為雙桂堂珍藏的漢瓦，印度《貝葉經》，緬甸白石佛像。



四川三大人畫之一——梁平門神·圖為五子登科





圖爲銀杏樹（白果樹），位於蟠龍洞五十米處，樹干底部胸圍四·一米，高四十多米，在群衆中傳頌着宋代詩人陸游三訪蟠龍播下兩棵種的佳話，距今七百多年，現枝繁葉茂，年年結果。



文峯夕照





為紀念革命死難烈士修建的陵園，教育着子孫後代。一九五〇年敬建。



蟠龍瀑布

宋代陸游題：

遠望紛珠纓，  
近觀轉雷霆。  
人言水出奇，  
意使行人驚。



圖為梁平化肥廠外景。一九七〇年七月建廠，是以煤、焦為原料的三千噸型合成氨廠，經過技改，現已達到五千噸以上的生產能力，為促進我縣農業生產的發展起了很大的作用。



圖為梁平縣絲廠，生產能力二千四百緒。一九八〇年三月建廠，同年底投產，建廠快，質量高，為發展我縣絲綢工業打下了良好基礎。





梁平竹帘，适用于题诗作画，装饰客廳、書房、食堂，参加过全國工藝美術展覽和廣交會，在國內外享有盛名。為全國之首創，有一百五十多年歷史，年產十五萬尺以上。



民間工藝印花—梁平藍印，制作精細，花樣繁多，可印被面、床單、枕巾、枕套、蚊帳、桌布、門帘、窗帘等，深受廣大群眾喜愛。



# 目 录

一、前 言	
二、梁平县地图	
三、梁平县概况.....	( 1 )
四、行政区划和自然村	
梁山镇.....	( 7 )
中城区.....	( 11 )
城西公社.....	( 13 )
安宁公社.....	( 17 )
城南公社.....	( 20 )
天竺公社.....	( 25 )
城北公社.....	( 29 )
仁贤区.....	( 33 )
仁贤公社.....	( 35 )
五一公社.....	( 40 )
金带公社.....	( 43 )
光明公社.....	( 47 )
安胜公社.....	( 50 )
礼让区.....	( 55 )
礼让公社.....	( 57 )
新华公社.....	( 60 )
聚奎公社.....	( 63 )
顺安公社.....	( 67 )
明达公社.....	( 70 )
天台公社.....	( 74 )
云龙区.....	( 78 )
云龙公社.....	( 80 )
和林公社.....	( 83 )
荫平公社.....	( 91 )
铁门公社.....	( 96 )
太平公社.....	( 100 )
光华村.....	( 101 )
同心公社.....	( 104 )
平都公社.....	( 108 )

<b>屏锦区</b> .....	( 112 )
屏锦镇.....	( 114 )
梨子公社.....	( 116 )
腰塘公社.....	( 121 )
青杠公社.....	( 127 )
回龙公社.....	( 132 )
杨柳公社.....	( 137 )
<b>袁驿区</b> .....	( 140 )
袁驿公社.....	( 141 )
响滩公社.....	( 145 )
碧山公社.....	( 148 )
清平公社.....	( 151 )
<b>虎城区</b> .....	( 155 )
虎城公社.....	( 157 )
猫儿寨.....	( 159 )
波萝公社.....	( 164 )
楚家公社.....	( 168 )
<b>竹山区</b> .....	( 172 )
下安丰公社.....	( 174 )
天生公社.....	( 177 )
七星公社.....	( 180 )
龙胜公社.....	( 194 )
上安丰公社.....	( 187 )
<b>新盛区</b> .....	( 190 )
新盛公社.....	( 192 )
乐都公社.....	( 196 )
龙门公社.....	( 198 )
拱桥公社.....	( 203 )
文化公社.....	( 206 )
<b>合兴区</b> .....	( 210 )
合兴公社.....	( 212 )
星桥公社.....	( 216 )
龙滩公社.....	( 219 )
城东公社.....	( 222 )
复平公社.....	( 226 )
<b>福禄区</b> .....	( 229 )
福禄公社.....	( 231 )
石安公社.....	( 236 )



联丰公社.....	( 241 )
紫龙公社.....	( 244 )
聚宝公社.....	( 247 )
曲水公社.....	( 250 )
蟠龙公社.....	( 253 )
福山公社.....	( 257 )
<b>柏家区</b> .....	( 260 )
柏家公社.....	( 261 )
紫照公社.....	( 266 )
龙江公社.....	( 271 )
大观公社.....	( 274 )
千福公社.....	( 280 )

**五、自然地理实体**

高粱山概况.....	( 283 )
明月山概况.....	( 284 )
中山概况.....	( 285 )
福利嘴概况.....	( 286 )
龙溪河概况.....	( 287 )
波菜河概况.....	( 288 )
汝溪河概况.....	( 289 )

**六、企事业单位**

梁平县良种场概况.....	( 293 )
梁平县园艺场概况.....	( 294 )
梁平县林场概况.....	( 295 )
梁平县西山森林经营所概况.....	( 296 )
梁平县化肥厂概况.....	( 297 )
七星公社红茶厂概况.....	( 298 )
邵新煤矿概况.....	( 299 )
梁平中学概况.....	( 300 )
梁平县鱼种站概况.....	( 302 )
沙河水电站概况.....	( 303 )
蟠龙水电站概况.....	( 304 )
石河沟水电站概况.....	( 305 )
七里滩水电站概况.....	( 306 )
屏锦水电站概况.....	( 307 )

**七、人工建筑**

盐井口水库概况.....	( 309 )
沙坝水库概况.....	( 310 )

张星桥水库概况	( 311 )
滑石水库概况	( 312 )
红光水库概况	( 313 )
红旗水库概况	( 314 )
三龙水库概况	( 315 )
朝阳水库概况	( 316 )
双桂渡槽概况	( 317 )
长岭渡槽概况	( 318 )
蟠龙桥概况	( 319 )
复平桥概况	( 320 )
<b>八、名胜古迹</b>	
双桂堂概况	( 325 )
梁山寨概况	( 327 )
文峰塔概况	( 328 )
天香塔概况	( 329 )
烈女碑概况	( 330 )
石马归云概况	( 331 )
蟠龙瀑布风景概况	( 332 )
“古洞蟠龙”概况	( 333 )
“斗大黄荆”概况	( 334 )
烈士陵园	( 335 )
<b>九、附录</b>	
1. 关于我区部分公社、区、镇更名的通告万署通(1981)1号	( 337 )
2. 梁平县人民政府关于全县大队标准名称的通告梁府告(1981)3号	( 338 )
3. 地名首字笔画排列顺序检索表	( 348 )
<b>十、编后记</b>	( 391 )
<b>十一、编后补记</b>	( 392 )



# 前 言

人有人名，地有地名，这是人类社会发展到一定阶段的必然产物。在现阶段，由于科学技术的迅猛发展，地名已成为人们进行社会交往的一种必不可少的工具，使用范围和涉及领域，越来越广泛。如果地名的称呼和书写不统一，各行其事，造成重名、多名或一名多写，都将给经济建设、国防建设和人们交往带来不便，甚至造成损失。这就要求我们，以历史唯物主义的观点，清理旧地名，确立新地名，使之达到标准化和规范化，以满足各部门在四化建设中的需要。

根据国务院和省地有关文件精神，在县委、县人民政府领导下，我们组织力量，经过专门培训，在全县范围内开展了地名普查工作。通过发动群众，深入调查，取得广泛的地名材料，然后按照上级要求，综合分析，整理出比较完整的地名资料，完成了图、表、卡、文等各类成果任务。在这基础上，择要编纂出《梁平县地名录》。

本地名录所列地名的隶属关系和地名图，均不作为地区之间的划界依据。引用数据均为县统计局一九八〇年底年报数。

《梁平县地名录》是我县地名普查的成果之一。它的出版标志着长期遗留下来的地名混乱现象业已结束，开始走上地名称谓、书写、管理统一的轨道。今后各行业、各部门使用我县地名，一律以本录所载的为准，不得乱写、乱称、乱用，凡与本录不一致的地名，均应改正过来，作到称写统一。

本地名录包括梁平县地图、生产大队以上行政单位、自然村名称；重要的站、场、厂和较大的山、河等、自然地理实体名称；县、区、镇、公社和重要的山脉、河流、企事业单位，三百万方以上的水库，三百瓩以上的电站，五百米以上的渡槽，跨度在三十米以上的桥梁，重要的名胜古迹、革命纪念地的概况；名胜古迹和社会主义建设成就的图片等。

四川省梁平县地名领导小组

一九八一年九月

# 梁 平 县 概 况

梁平县位于四川东部，万县地区西南部，东接万县，西近大竹，南邻忠县、垫江，北抵达县、开江。地理位置：东经 $107^{\circ}24'$ — $108^{\circ}5'$ ，北纬 $30^{\circ}25'$ — $30^{\circ}53'$ 。总面积为1895平方公里。全县有13个区（镇），64个人民公社（镇），农村有664个生产大队，6077个生产队，城镇有10个街道居委会。171246户，774835人，汉族，人口密度平均每平方公里居住396人。人口稠密的梁山镇、屏锦镇平均每平方公里居住3649人，人口最稀的上安丰公社平均每平方公里居住161.2人。县人民政府驻地梁山。

## （一）历史沿革

梁平县古称高粱，后改都梁，西魏（公元535年—556年）始称梁山县，系根据境内有一高梁山而得名。直至一九五三年，因与山东省之梁山县重名，经国务院批准改名为梁平县至今，县名取高梁山下多平坝之义。

“商周到春秋战国时期，由原始氏族社会进入奴隶社会，巴和蜀两支氏族建立了巴、蜀两个奴隶制国家。西为蜀、东为巴”。今梁平县地当时属巴国。战国时，秦惠文王，贪巴、蜀之富，派兵伐蜀，灭蜀、巴后，建立郡县制，今梁平为巴郡胸臆县地（今云阳县西）。

据《梁山县志》记载：“梁山，两汉胸臆县地也”。（县志注：胸臆，音春闰，虫名，蚯蚓也，夔州地下湿多此虫，遂以为名。）

西魏（公元535年—556年）析胸臆置梁山县，属万川郡（今万县市）。县治黄土坎。

后周天和元年（公元566年）属万川郡。

隋开皇二年（公元582年）属信州，后为夔州（今奉节）。

唐初武德元年（公元618年）属南浦州，后改称万州（今万县市）。

宋开宝三年（公元970年）置梁山军，属夔州路。熙宁五年（公元1072年）又析忠州桂溪地益军。哲宗元祐元年（公元1066年），还隶万州。太祖乾德三年，徙军治今梁山镇。

元初属梁山军。至元二十年（公元1283年）升军为州，县仍属。

明洪武六年（公元1373年）裁州置县，仍名梁山，属夔州府。

清雍正十二年（公元1734年）改隶忠州。

辛亥革命后，公元一九一二年改为中华民国，次年废除府州，恢复县制，梁山属东川道（道治设巴县，今重庆市）。民国二十八年（公元1939年），梁山县属四川省第十行政督察区，专员公署设在大竹。

一九四九年十二月七日（农历十月十八日）梁山人民获得解放，成立梁山县人民政府，

属大竹专区领导，下设中城、蟠龙、城北、袁驿、屏锦5个区、35个乡。一九五〇年五月划分为10个区，按序数命名；年底将石桥铺街上属梁山管辖的一个半保划给大竹县。

一九五一年春，废除保甲制，建立村政权。区乡行政体制作了调整，中城镇从第一区划出成立城关区，增划了上安丰等四个乡。

一九五二年，从第六区划出虎城、陈家乡、第八区划出上安丰乡，成立第十一区；乡由39个增划为46个。

一九五三年经政务院批准，改名为梁平县。同年三月，大竹专区撤销，将梁平县划归万县专区领导。一九五四年划为63个乡。同年，乡体制进一步划小，变为135个小乡。通过第一次普选，成立县、乡人民委员会。

一九五四年撤销第十一区，将所属乡还归原隶属的第六、八区。一九五五年合区并乡，将11个区合并为仁贤、屏锦、袁驿、新盛、福禄、柏家6个区，将135个乡合并为42个乡（包括城关镇和大河、天竺两个直属乡）。

一九五八年，建立人民公社，当时，仁贤区是以区建社，次年改为以乡建社，全县共建立41个人民公社，实行政社合一。公社以下的村改为区队，后改为大队。一九五九年增划中城区。

一九六一年行政区划调整，分为中城、仁贤、礼让、云龙、屏锦、袁驿、虎城、新盛、合兴、福禄、柏家11个区，次年将一部分大公社划小，全县共划分65个公社。一九六五年为加强竹木管理，将袁驿区的七星公社、屏锦区的天生公社、礼让区的下安丰公社、新盛区的上安丰公社、虎城区的龙胜公社划出组建竹山区。

一九六六年文化大革命初，各地普遍用激进的革命词藻更改地名，12个区除屏锦、竹山、中城以外，其余九个区都改了名：仁贤改为永胜，礼让改为向前，云龙改为红星，袁驿改为战旗，虎城改为红岩，新盛改为新胜，合兴改为五星，福禄改为东升，柏家改为红卫。5个公社有54个公社相继作了更改。一九六九年八月五日成立梁平县革命委员会。

一九七六年除永胜、向前、新胜3个区和永胜、光明、向前、新胜4个公社没有变动外，其余的区、公社都恢复了原名。同年，又将城关镇由公社级镇升为区级镇。一九八〇年各区革命委员会分别改为区公所。

一九八一年四月，通过选举成立梁平县人民政府，各公社成立了管理委员会。同年，地名普查中，永胜、向前、新胜3个区和所在公社报经地区批准，还名为仁贤、礼让、新盛区和仁贤、礼让、新盛公社；燎原公社因无地名意义，改为城西公社；璧山公社因字误恢复为碧山公社；因专区内镇、公社同名，将城关镇改为梁山镇，红岩公社改为天台公社，陈家乡改为波漩公社，民主公社改为响滩公社，九龙公社改为福山公社，三合公社改为曲水公社，和平公社改为紫龙公社，大兴公社改为千福公社，双河公社改为龙江公社。664个大队中因重名、同音、用字不当和需要恢复原名的有347个大队，经当地讨论，报县平衡，有286个大队改了名称。

现辖梁山、中城、仁贤、礼让、云龙、屏锦、袁驿、虎城、竹山、新盛、合兴、福禄、柏家13个区（镇）。