



廊坊地区公路史



廊坊地区公路史

河北省廊坊地区交通局史志编纂委员会编

河北人民出版社

廊坊地区公路史

河北省廊坊地区交通局史志编纂委员会编

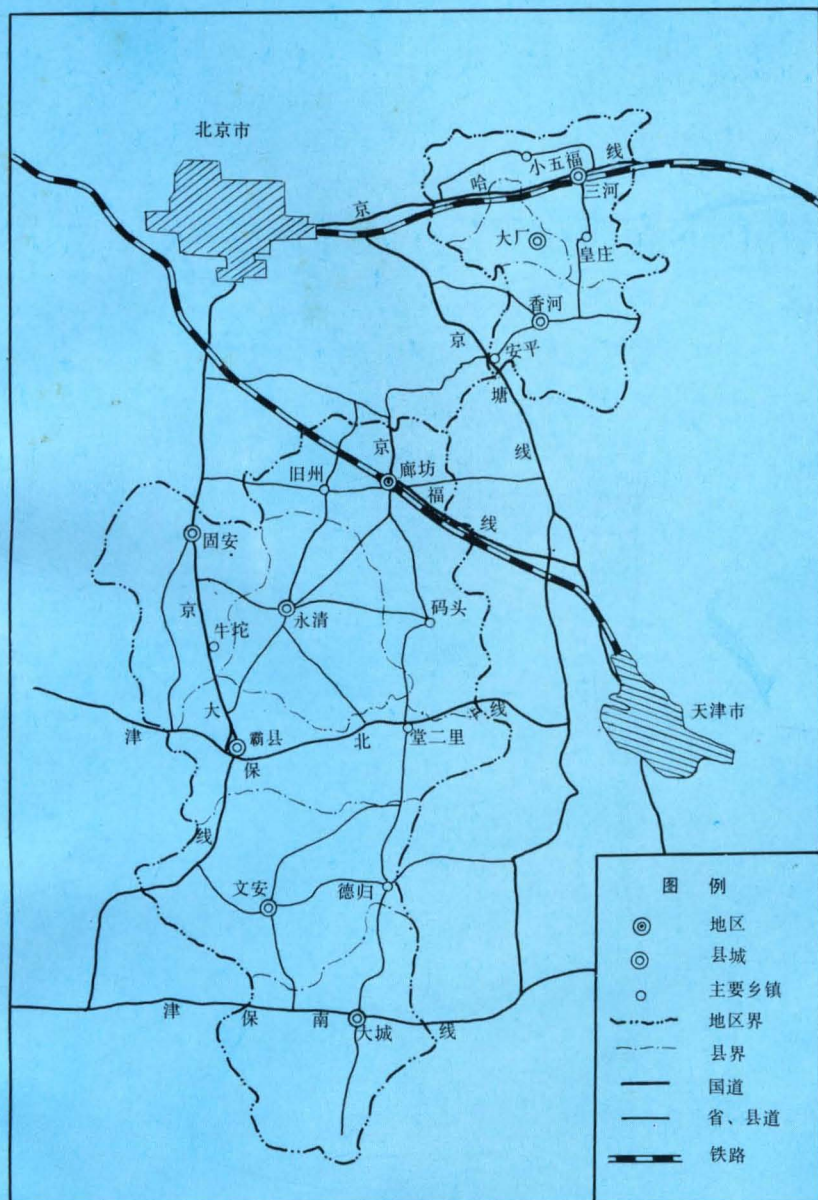
河北人民出版社出版发行（石家庄市北马路45号）

石油部管道局印刷厂印刷

| | | | |
|-----------------|-----------|----------|------------|
| 850×1168毫米 1/32 | 8.125印张 | 200000字 | 1989年9月第1版 |
| 1989年9月第1次印刷 | 印数：1—5000 | 定价：4.25元 | |

ISBN 7—202—00497—6/K·70

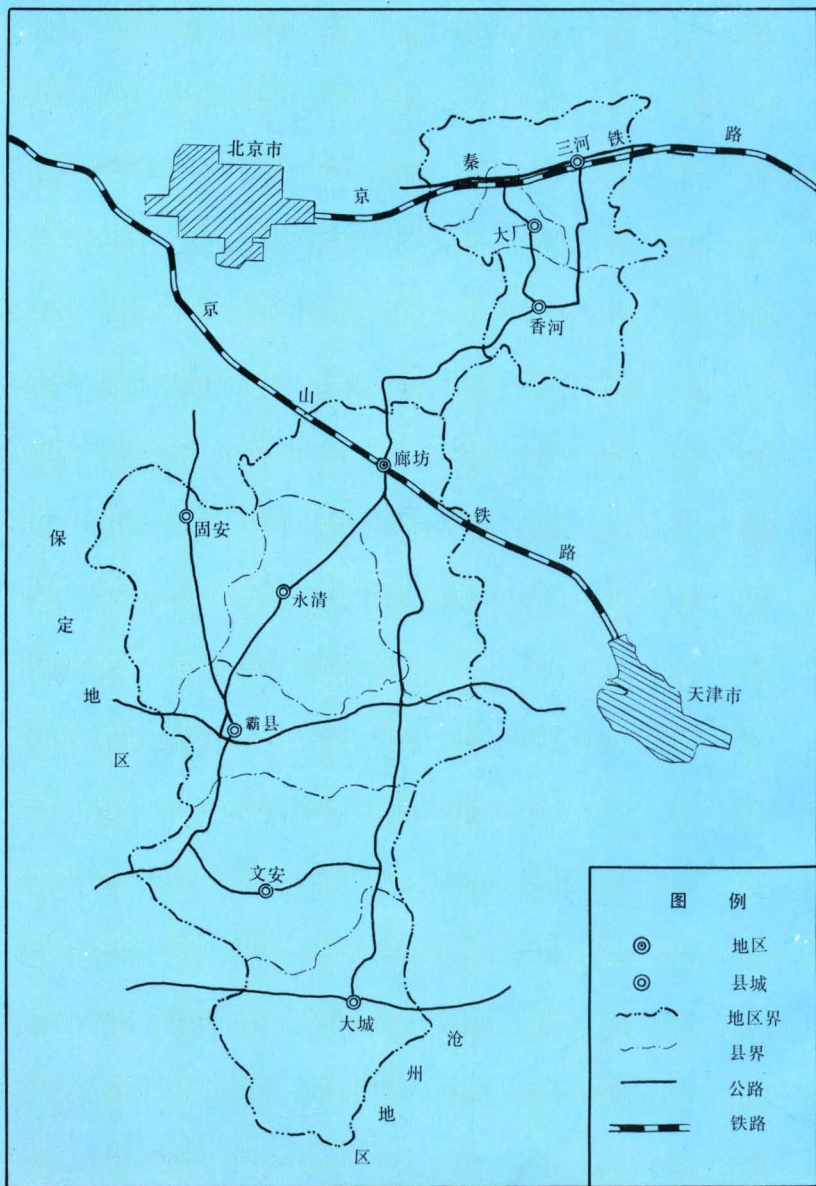
廊坊地区公路示意图



图例

- ⊙ 地区
- ⊛ 县城
- 主要乡镇
- 地区界
- 县界
- 国道
- 省、县道
- 铁路

廊坊地区行政区划图





廊坊市内立交桥

永清县苑家务桥






横跨大清河的文安县安里屯旧桥



文安县安里屯桥



夏安线香河赶水坝闸桥

大城县十里湾桥



香河县魏各庄



霸县老堤桥






石 橋 水 漲

京哈线洵河
沿口桥



三河县南
关石桥

京哈公路扩宽工程完工





霸县公路站在津保北线施工





廊坊市交通局副业基地养鱼池



琥珀营双曲拱桥

固安县公路管理站



廊涿线固安段绿化



霸县汽车站





廊坊地区公路处工程一队 在溢流洼施工

原行署专员罗植龄同省交通厅副厅长
何少存为史各庄大桥剪彩





交通部副部长王展意（左一）视察京哈线

行署副专员陈百旺同省交通厅副厅长何少存视察京哈线

