

016589

长阳县地名志

CHANGYANGXIAN DIMINGZHI



湖北省长阳县地名领导小组办公室编

长阳县地名志

CHANGYANGXIAN DIMINGZHI

(内部资料)

湖北省长阳县地名领导小组办公室编

197-2⁰

前 言

《长阳县地名志》记述了长阳县行政区划、自然村、企事业单位、专业台站、名胜古迹、革命纪念地、人工建筑物及自然地理实体的现行标准名称、沿革和概况、书中有古今地名图21幅及各种图片50余幅，为我县第一本内容较为全面的地名资料书。

《长阳县地名志》是在地名普查成果的基础上编写的。1980年8月至1981年8月，全县地名普查人员在县委、县人民政府领导下，在省、地地名办公室指导下，以1:50,000地形图为基础，对全县3,412平方公里土地上的6,800多条地名，逐条进行了核调，并按照《国务院关于地名命名、更名的暂行规定》，进行了地名的标准化处理，基本上达到了含义健康、读音正确、书写规范、在规定内不重名，从而结束了我县地名长期混乱现象，《长阳县地名志》的编印，标志着我县地名工作向标准化、规范化的目标前进了一大步。

阅读《长阳县地名志》，不仅可以掌握我县地名的现行标准名称，而且还可以较准确地了解我县地理、经济概况，分析、探索我县地名成名规律；不仅可以了解我县历史梗概，而且可以掌握我县建国30多年来的伟大社会变革。纵观历史，明察当今，地名工作将更直接地为四化建设服务，为人民群众生活服务。

为方便读者使用本书资料，现将有关问题作如下说明：

1、本书以词条式方法编写，共收编各类地名6,780

条，其中行政区划及自然村5,012条，企事业单位及专业台站112条，名胜古迹及革命纪念地10条，人工建筑物70条，各类自然地理实体1,576条；

2、书中各条地名，均为现行标准名称，各行各业在使用时，以此为准，如有特殊原因需要更改某一地名时，必须按管理权限上报批准；

3、本书的编排顺序，行政区划及自然村以公社为单位，先排公社驻地及所在生产大队，其余大队、自然村按地名图从左至右，从上到下排列；河流以水系排列；其余各类地名，按同类集中编排；

4、地名的汉语拼音，按中国文字改革委员会、国家测绘总局公布的《中国地名汉语拼音字母拼写法》及中国地名委员会制定的《城市街道名称拼写规则》（草案）拼写；

5、书中各种数字，除注明年限外，一律为1979年底统计数；自然村人口，以普查时的概数表示；各大队总面积，为普查时图上概算面积；

6、书中一律采用1956年黄海系高程；

7、地名中行政区划界线，未作实地勘测，不作定界依据。

编 者

1982年10月

疆域圖

東至宜都郡界二十五里

東南至宜都郡界四十里

宜都郡界

彈子壩

馬家溪

鹿溪

清水壩

宜都郡界

東湖界

周家腦

金坪

山紫

馬鞍山

老鴉嶺

水田子

長樂界

望州山

雙草壩

彭家口

沿頭溪

花橋

居溪

小蘇溪

羊人坪

長樂界

狗兒洞

彭家口

沿頭溪

花橋

居溪

小蘇溪

羊人坪

長樂界

石洞壩

木壩溪

域子口

石洞壩

居溪

胡志坪

圍凸嶺

長樂界

燒箕灣

木壩溪

域子口

石洞壩

居溪

胡志坪

圍凸嶺

長樂界

天龍壩

螺絲鈴

白葉園

天龍壩

居溪

胡志坪

圍凸嶺

長樂界

大麻溪

青林口

平荒

天龍壩

居溪

胡志坪

圍凸嶺

長樂界

野橋山

堡子壩

小峯壩

天龍壩

居溪

胡志坪

圍凸嶺

長樂界

鄭家河

青岩溝

秀峯橋

天龍壩

居溪

胡志坪

圍凸嶺

長樂界

鳳凰山

香角石

沙地

天龍壩

居溪

胡志坪

圍凸嶺

長樂界

八字嶺

破苦坪

羅山

天龍壩

居溪

胡志坪

圍凸嶺

長樂界

鳳凰山

香角石

沙地

天龍壩

居溪

胡志坪

圍凸嶺

長樂界

羅山

破苦坪

羅山

天龍壩

居溪

胡志坪

圍凸嶺

長樂界

羅山

破苦坪

羅山

天龍壩

居溪

胡志坪

圍凸嶺

長樂界

羅山

破苦坪

羅山

天龍壩

居溪

胡志坪

圍凸嶺

長樂界

西至巴東界二百八十五里

西南至鶴峯界一百六十里

图

例



街区



县驻地



公社、镇驻地



大队、居委会驻地



自然村、企事业单位



庙宇



烟囱



宝塔



水塔



气象站



天主教堂



火力发电厂



水电站



变电站



山洞



山隘



423 山峰、峰丛、高程



主要公路



一般公路



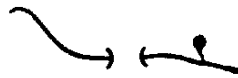
县界



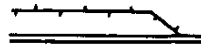
公社界



大队界



地下河段、泉



渠道



岛屿、沙滩



河流、时令河、水库



桥



闸



渡线



码头

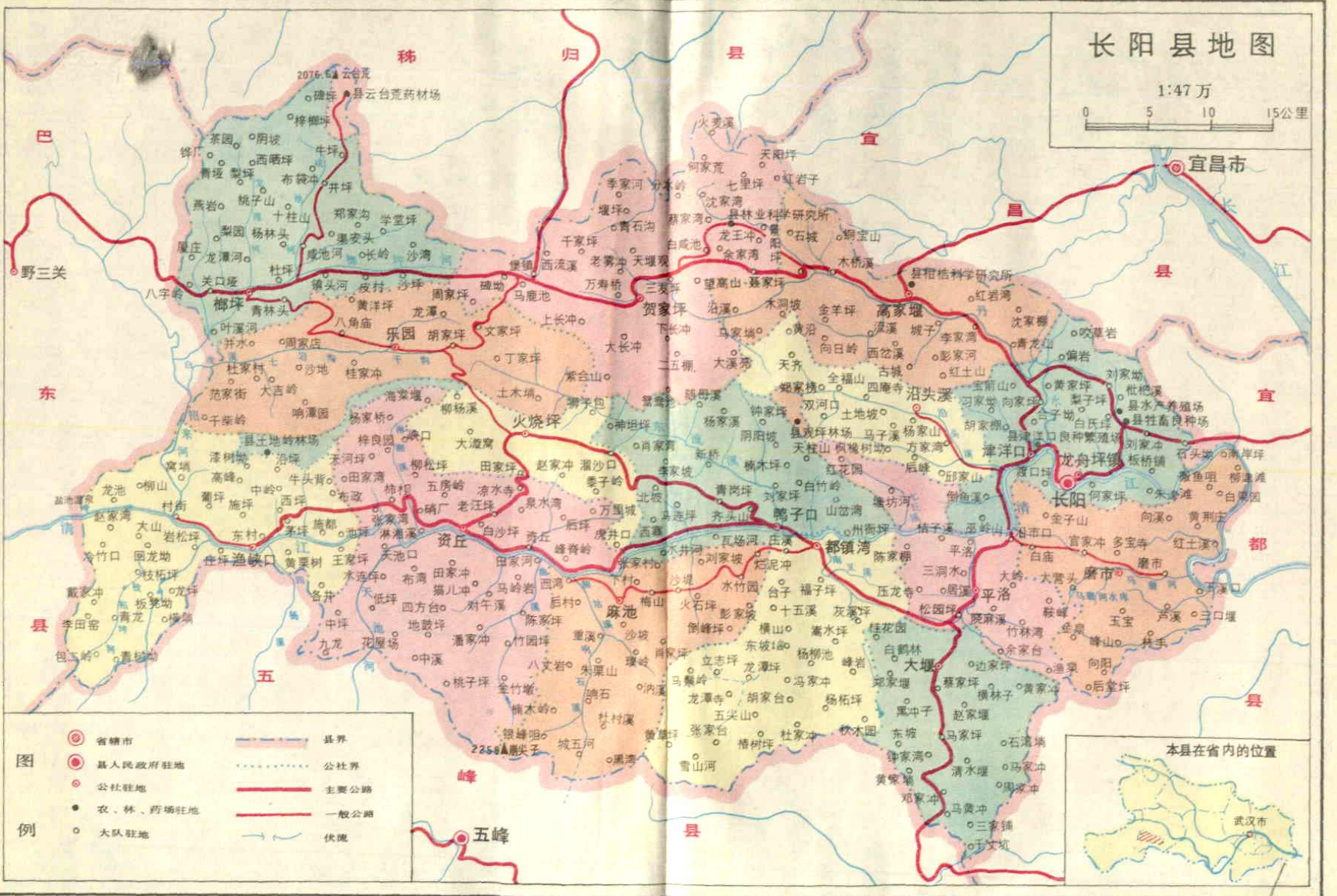



流向

5

长阳县地图

1:47万



- 图例**
- ⊙ 省辖市
 - ⊙ 县人民政府驻地
 - ⊙ 公社驻地
 - 农、林、药场驻地
 - 大队驻地
 - 县界
 - ⋯⋯ 公社界
 - 主要公路
 - 一般公路
 - 伏陇



目 录

行政区划及自然村	1
长阳县.....	1
龙舟坪镇.....	9
榔坪公社.....	24
贺家坪公社.....	60
高家堰公社.....	108
乐园公社.....	146
沿头溪公社.....	177
火烧坪公社.....	199
津洋口公社.....	211
资丘公社.....	248
鸭子口公社.....	304
渔峡口公社.....	337
都镇湾公社.....	375
磨市公社.....	413
麻池公社.....	441
平洛公社.....	471
大堰公社.....	491
企事业单位及专业部门	519
场.....	519
台站.....	526
码头.....	528
渡口.....	529
企业单位.....	531
事业单位.....	538

行政单位·····	540
人工建筑物 ·····	543
水库·····	543
水渠·····	545
公路·····	546
桥·····	549
其它人工建筑物·····	562
名胜古迹、革命纪念地 ·····	566
自然地理实体 ·····	581
山·····	581
山口·····	695
山洞·····	705
峡·····	717
天然桥·····	722
河流·····	723
沙洲·····	765
泉·····	771
瀑布·····	775
地片·····	777
附录 ·····	789
国务院关于地名命名、更名的暂行规定·····	789
中国地名汉语拼音字母拼写法·····	793
湖北省宜昌地区行政公署关于长阳等八县请示更 改部分社、镇名称的批复·····	794
长阳县革命委员会关于全县部分大队和街道更名、 命名的通知·····	795
地名索引 ·····	801

测浓茂县全。米000至002
式式米000S
山高半，(不

行政区划及自然村

照面到山高半
公尺平440,1

长 阳 县

虽系照光，
e 201 故采产县
产县长阳县 (Chángyáng Xiān) 地处鄂西南的清江中下游，东接宜都，南接五峰，西连巴东，北邻秭归和宜昌。跨北纬 $30^{\circ}12'$ 至 $30^{\circ}46'$ ，东经 $110^{\circ}21'$ 至 $111^{\circ}20'$ 。辖15个公社，16个镇，16个农、林、牧、特场，440个生产大队（包括2个街道居委会和1个社辖镇），3,468个生产队，84,165户，396,407人，其中农业人口376,155人，从业人数162,659人，其中农业劳动力153,355人。有回、苗、满、壮、黎、蒙、水、侗、畲族41人，其余属土家族和汉族。县人民政府驻龙舟坪镇。

全县东西宽94.5公里，南北长63公里。总面积3,412平方公里，其中农用地994,195亩，除经济作物和林粮间作地外，纯粮地563,500亩，其中水田48,899亩；林地1,435,865亩；宜林地913,202亩；荒山889,521亩；裸露岩山783,595亩；水面48,356亩；房屋占地44,840亩；道路占地8,839亩。境内山峦起伏，平原甚少。山脉属武陵山系的南岭支脉，至县内分支杂出，大致为东南至西北走向，多孤峰长岭。最高峰是麻池公社银峰咀大队的崩尖子，海拔2259.1

米，最低点在磨市公社向家溪口，海拔48.7米。全县为东低西高的成层地貌，其主要地貌面为200米左右，500至600米左右，800至1000米左右，1700至1800米左右，2000米左右构成其主体。习惯上分低山（海拔500米以下）、半高山（500—1200米）和高山（1200米以上）三种类型，其中高山区面积794平方公里，占总面积的23.3%；半高山区面积1,574平方公里，占总面积的46.1%；低山区面积1,044平方公里，占总面积的30.6%。

境内气候具有明显的副热带季风气候特征，光照充足，热量丰富，无霜期长，雨水充沛，雨热同季。据县气象站1959至1980年统计，龙塘坪镇年平均气温为 16.95°C ，各月平均气温为 27.39°C ，极端最高气温 42.1°C （1966年8月1日），各月平均气温 10.7°C ，极端最低气温 -12°C （1977年1月3日），年 $\geq 10^{\circ}\text{C}$ 的积温为 $5,281.7^{\circ}\text{C}$ ，年平均雨量1,335.5毫米，集中在六至八月，相对湿度72%，无霜期285.4天。受地形影响，各地气候差异很大，县境东部及清江、丹水等河谷地带，年平均气温在 16°C 左右，半高山地区在 $12-15^{\circ}\text{C}$ 之间，高山地区在 12°C 以下。半高山地区 $\geq 10^{\circ}\text{C}$ 的积温为 $3200-4800^{\circ}\text{C}$ ，高山地区只有 3000°C 左右。无霜期低山为270—300天，半高山为220—270天，高山220天以下。主要灾害性天气有旱、涝、风、雹、寒潮和暴雨等，往往给工农业生产 and 人民生活造成很大损失。

全县资源丰富。生物资源种类繁多，栽培作物中，粮食以玉米为主，其次是红薯、马铃薯、水稻及大豆，油料作物有油菜、花生、芝麻和油茶，经济作物以桐籽、乌柏、柑桔、油桐、茶叶、烟叶、药材为主，还有生漆、桑、棉花等。有不少产品驰名国内外，如紫园米、瓜、根山、老雾冲茶

岷、金橘、蜜橘，火烧坪大力子，青岩角桔等。温州蜜柑普川2县18单株，曾获得全国同类单株第一名，龟井1—1单株为宜昌地区推广单株之一。山棕面积和产量居全国首位。油桐为全国18个重点生产县之一。牧草资源丰富，可放牧面积为1,869,980亩。林业资源品种，有马尾松、杉、泡桐、乌桕、油松、华山松等，现有林地中，总蓄积量为86万立方米。乐园和麻池公社还保存有大片珙桐、水青、连香、银鹊、青泉柳等20多种古生珍稀共生植物群落，仅乐园公社就有1,000亩。除有猪、羊、牛、马、驹、骡、鸡、鸭、兔、蜂、蚕等饲养动物外，在深山密林中，有虎、豹、麝、鹿、猴、獐、獭、鼯鼠等野生动物，河谷深涧，有各种鱼类，还有天麻、头顶一颗珠、七叶一枝花等珍贵药材以及香菇、木耳、薇菜等山珍佳肴。清江横贯县境148公里，沿岸有主要支流43条，其中常年流量在0.5秒立方米以上的有11条。清江水能贮量达224万千瓦以上，可开发的有17.1万千瓦，县内其它支流还可开发5万千瓦以上，地下水源，遍布全县，县西部的盐池温泉，为已发现的唯一地热点。矿产资源，已普查得知的有煤、铁、硫、锰、汞、铜、钨、钼、钡、磷、铅、锌等20余种，以煤、铁藏量最大，其次是汞、锰、钨矿。全县有12个公社有煤炭资源。

长阳县历史悠久。“长阳人”化石的出土及桅杆坪、西寺坪新石器时代遗址的发现，证明十万年以前，人类就生活、劳动、繁衍在这块土地上。长阳是巴人的故乡，廪君巴务相掷剑、浮士舟、射盐神、化白虎等，清代《长阳县志》均有记载，至今清江两岸仍广为流传。长阳县古名很山县，为公元前三世纪西汉所置，以境内很山得名，属武陵郡，县治设同昌市（今州衙坪）。公元420年，南宋武帝封很山南相（即侯国），属

荆州刺史宜都太守所辖。公元502年，梁武帝改夷陵郡为宜州（今宜昌一带），公元558年，北周改拓州为峡州，均辖很山县，同时置亭州于资丘，后又置资田郡于资丘，置盐水县于盐井寺，郡县同属亭州。公元581年废资田郡，置清江县于巴山，公元588年，即隋开皇八年，改很山县为长杨县，（以境内长杨溪，今南溪溪得名）并于州衙坪置睦州，辖长杨县。公元597年，废睦州，长杨属荆州南郡。公元599年，于巴山置津州，领盐水、清江二县。公元605年，改亭州为庸州。置清江郡（州、郡治设资丘），废津州，改清江县为巴山县，巴山、盐水同属庸州清江郡。公元618年，“唐忌隋姓”，改长杨为长阳。公元621年，废庸州清江郡，省盐水入巴山，同时于今长阳县城置睦州，领巴山、长阳二县。公元625年，废睦州，二县同属东松州，后改属峡州。公元649年（唐天宝八年），省巴山入长阳县，属山南东道峡州。五代十国时，长阳属南平峡州。公元963年，宋取南平，沔阳县属荆湖北路峡州，县治由州衙坪迁龙舟坪。元代，长阳属荆湖北道峡州路。明朝初长阳县属峡州府，后改为彝陵州。清初，仍属荆州府彝陵州，后改属归州，公元1735年“改隶归流”，升彝陵州为宜昌府，长阳县属宜昌府所辖，1736年（乾隆元年）分长阳县清江以南部分地，置长乐县（今五峰县），次年又将渔洋关一带划归长乐县。中华民国初年，长阳属鄂西道，后改属荆宜道，1927年废道，直属湖北省政府，1931年设宜昌行政专员公署，长阳县属之。1941年7月，龙舟坪遭日寇轰炸，县治移观音阁，次年6月迁西湾，7月移资丘，直到1949年7月解放。中华人民共和国成立后，长阳县属湖北省宜昌地区行政公署，县人民政府设龙舟坪镇至今。1957年将星岩坪、红鱼坪划归五峰县，1963年又

知将傅家堰区划归五峰县。1976年末将原划入五峰县的青树干沟、包二岭两个大队划回长阳县。从西汉置很山县起，长阳县置县已有二千余年的历史。

长阳县人民有着光荣的革命传统。近三百年来，全县人民前赴后继，英勇斗争，为推翻三座大山，建立新中国，作出了应有的贡献。明末农民起义领袖李自成的部将李来亨，曾率部进驻长阳，百姓响应，狠狠地打击了封建统治。公元1796年（清嘉庆元年），县境内以林之华（今纸坊头人）、覃佳耀（今榔坪人）为首的白莲教起义，烽火燃遍川、陕、豫、鄂等省，义军抗击威勇侯额勒登保部十余万官兵，达三年之久，最后全部壮烈牺牲。公元1864年（清同治三年），在太平天国革命运动影响下，县内农民田士群（今潘家冲大队人）聚众起义，屯兵朱栗山，威震清庭，清政府以重兵围剿达半年之久，后田士群被诱杀于静安，义军浴血奋战，终因寡不敌众而失败。1927年至1932年，大革命的风暴席卷长阳，贺龙、周逸群等同志曾三次来长阳，指导革命斗争，发展壮大党的组织，建立了中共长阳县委，下属23个党支部，党员813人，在党的领导下，举行了震惊湘鄂边的西湾起义，发展了革命武装，先后于长阳县境内建立了“中国工农红军第六军”、“中央红军独立五十师”和县警卫大队、乡赤卫队，参加红军和赤卫队的共有11,395人，与反动派进行大小战斗100余次，数次攻占长阳县城龙舟坪，处决县长方云藻，捣毁了县监狱，给反动派以沉重打击，扩大了革命根据地，实行“工农武装割据”，建立了长阳县苏维埃政府，辖4个区政府，1个市政府（资丘），及57个乡政府，有27个乡开展了土地改革，将55,400多亩土地分给了无田少地的农民，根据地面积达到全

县总面积的70%，和鹤丰、五峰、桑植、石门等地联成一片，成
为一块比较巩固的湘鄂边根据地。后由于“左”倾路线的干
扰，国民党军队及地方反动武装的血腥镇压，使革命遭受挫
折，人民付出了重大牺牲；六年中，已查清在战斗中牺牲和
被敌人杀害的有3,132人，其中红军和赤卫队员1,480人，被杀
绝的56户，116人。长阳人民的优秀儿子李勋、李子俊、
陈泽南、黄超群、李步云、姜孟雄、胡荣本、向泉三等，为
中国人民的解放事业，献出了宝贵的生命。他们的英雄业绩，
将同狼山、清江一样，与世长存。

全县经济以农业为主。解放前，农业生产十分落后，
人民生活特别困苦，百分之八十的农户缺衣少食。解放后，在
党和人民政府领导下，充分利用自然资源，改善生产条件，
发展农业生产，取得了一定的成绩。到1979年止，经过治理
的农田达到268,000亩，占耕地面积的46%，其中旱涝保收
耕地84,800亩；兴建小型水库7座，库容342万立方米；引水
渠1,078条，长670公里；机械提水站32处，总控制水量能力
21,204立方米；有效灌溉面积49,200亩；已建成小电站131
座，装机41套，8,258千瓦，可发电1,050万度；拥有拖拉
机、柴油机、农用汽车及各种加工机械6,682台，总功率
3,182马力，平均每队72.3马力。粮食总产2.7亿斤，比
1949年增加1.9倍；人均产725斤，牲猪年末存栏23.3万
头，出栏15.3万头，比1949年增长3倍；山羊年末存栏
154,800只，年出栏116,400只，比1949年增长3倍；大牲
畜存栏31,787头（包括牛、马、骡、驴），其中役用牛
11,452头，比1949年增长61.5%；食用油料年产43,427担，
比1949年增长4.3倍；茶、药材、柑桔、烟叶等经济作物也
有较大发展，总面积达到55万亩，农业总产值8,621万元，比

1949年增长2倍。人民生活水平有了显著提高。

1949年，全县工业只有几家私营小煤窑和土纸厂，以及分散在农村的个体手工业，从业人员1,900人，年产值137万元。解放后，发展了煤炭、机械、电力、造纸、医药、化肥、水泥、砖瓦、酿酒、铁木棕竹制品及粮油加工等项生产，县办厂、矿23个，职工2,440人；社办企业107个，从业人员1,937人。主要产品有65种，其中：原煤年产10万吨；农用小发电机，年产156台，6,918千瓦；小水轮机，年产171台，14,955千瓦；水泥，年产4500吨；机制纸年产583吨等。工业总产值1,133万元，比1949年增长7.2倍。

全县交通条件有很大改善。解放前，除清江有小船运输少量货物外，全靠人力背、挑、抬、扛。自1956年以来，共修公路1,050公里，其中四级标准路761.3公里，简易公路288.7公里，社社通班车，267个大队有公路，占大队总数的60%。拥有汽车223台，其中货车172辆，载重483吨。水运有机动船128艘，驳船18艘，木帆船118艘，载重4,269吨。1979年水陆货运量为331,200吨，比1950年增长12倍。现有邮电局、所18处，邮路总长3,087公里，比1950年增长23.7倍；电线杆路长度2,726公里，比1950年增长13.7倍。

商业也有很大发展，由粮食、物资、商业、供销、外贸等部门组成的购销网点686处，职工2,906人，1979年商品零售额3,731万元，比1950年增长32倍，收购额1,800万元，比1950年增长15倍。

解放初期只有一所中学，现有105所（包括2所中等专业学校），在校学生17,684人；小学703所，在校学生52,429人，学生总数比1949年增长8.1倍。教职员工总数4,010人（包括民办教师1,528人），比1949年增长9.2倍。全县有线广播及

放大站共17所，文化馆1所，公社文化站15个，专业文工团1个，电影放映队18个，共有专业文艺工作人员94人。县城有影、剧院两座，2300个座位，全县已有各种电视机200余台，设有电视微波站1所，差转站3处；有图书馆1所，藏书3万册。“长阳山歌”、“长阳南曲”著名全国，“巴山舞”遍及山崖，许多民间艺术，获得新生。现有公社以上医院17所，卫生所61处，设病床722张，医护人员1,100人。乐园公社首创的农村合作医疗制度，普及全县，个个大队办有卫生室，共有赤脚医生1,040人，基本改变了缺医少药的状况，人民健康水平有了显著提高。