

中国城市史丛书

宝鸡城市史

社会科学文献出版社

中国城市史丛书

宝鸡城市史

社会科学文献出版社



中国城市史丛书编委会

主 编 陈宝辉 姜秉正

副主编 邢凤麟 万木春

编 委 尹福庭 刘泱泱 申 伟 李德征
周用宜 邹身城 范明礼 张守常
唐时清 郭毅生 韩淑芳 谢肇华
廖一中

《宝鸡城市史》编纂领导小组

主任：者建国

副主任：王好贤 李增邕 王瓚叔

组员：王平 王智信 陈元龙 孟祥义 张文通

陈启阳 王建章 张润棠 张育仓 净满升

《宝鸡城市史》编写小组

组长：王瓚叔

副组长：刘建政 何志虎

组员：李全武 柳荫 李家深 罗耘 金梅莲

罗浩波 刘周社 康江锋 袁月

审阅：万木春 陈宝辉

责任编辑：冯韵文

图片摄影：陈启 韩宝銮 朱建武

序 言

城市是人类社会生产力发展到一定阶段的产物，是社会进步的标志。

在原始社会，社会生产力低下，人类以狩猎和采集野果为生，无固定的住处，没有产生城市的条件。后来，随着劳动工具的发明，耕作技术的改进，社会生产力得到发展，出现了社会第二次大分工，即农业劳动和工商业劳动的分离。分工带来了交换，交换和分工为城市的兴起创造了必要的条件。

城市的兴起是人类社会发展的客观规律。中国是世界上文明古国之一，也是世界上城市兴起最早，而又是城市最发达的国家之一。

早在公元前 21—16 世纪，中国建立了第一个奴隶制国家夏朝，建都阳城（今河南登封），这是迄今所知中国最早的城市。公元前 16—11 世纪，建立了商朝，是奴隶制兴盛时期。殷墟王都在今河南安阳市西郊小屯村一带，商朝自盘庚至帝辛（纣），在此建都 273 年，是中国历史上可以肯定确切位置的最早的一座城市。在中国漫长的封建社会里，如：秦时的咸阳，汉唐时的长安和洛阳，五代时的建康（今南京），北宋时的开封，南宋时的杭州，明、清时的北京等；这些城市面积之大、人口之多、建筑之辉煌、商业之繁华，在当时的中国是首屈一指的；它们不仅是中国的政治、经济、文化中心，也是世界贸易的大城市。在沿海地区，产生了广州、泉州、福州、宁波、扬州等海外贸易港口城市。在少数民族地区，吐番之拉萨，南诏之大理，西夏之兴庆府（今银川），金之上京会宁府（今阿城），清初之盛京（今沈阳），以及吐鲁番的交

河和高昌，分别为车师前、高昌和西州回鹘王城之所在，呈现着中国城市文明的繁荣昌盛。

城市化水平的高低是衡量一个国家社会发展的重要标志。1840年鸦片战争后，中国城市畸形发展，城市化水平很低，并带有浓厚的半封建半殖民地的色彩。在帝国主义占领下兴起的城市，如：青岛（德、日），大连（俄、日），哈尔滨（俄、日），长春（日）等；在帝国主义侵略和开埠下兴起的城市，如：上海、天津、广州、福州、厦门、宁波、汕头、温州、烟台、营口、汉口、九江等通商口岸；由封建落后的旧城缓慢向现代化发展的城市，如：太原、西安、成都、兰州、开封、桂林、南昌、贵阳、昆明等内陆城市；由水陆交通而兴起的城市，如：蚌埠、石家庄、郑州、衡阳等；另一方面，运河逐渐失去作用，因而沿河城市扬州、淮阴、济宁、聊城、临清等则逐渐衰落。

中华民国时期（1912—1949年），由于军阀混战，社会动荡，国无宁日，加之日本帝国主义入侵，占领大片国土，实行“三光”政策，致使许多城市遭到严重破坏。1937年12月，日本侵略军占领南京后，34万余人惨遭杀害，全市1/3的房屋化为灰烬。其他如上海、徐州、开封、郑州、宜昌、长沙、衡阳、广州等许多城市都遭到不同程度的破坏，因而使沦陷区的城市处于萎缩和摧残之中。大后方的重庆、成都、贵阳、昆明、西安、宝鸡等城市，由于大批工厂、学校和机关内迁，因此得到一些发展。革命圣地延安，作为中国共产党的党中央所在地，是陕甘宁边区的政治、经济、文化中心。1947年，全国设市城市共69个。城市土地共5514平方公里，占全国土地面积的0.04%；人口1495万人，占全国总人口的3.2%。12个直辖市为南京、上海、北平、青岛、天津、重庆、大连、哈尔滨、汉口、广州、西安和沈阳。

新中国成立以后，1952年有157个列为市级的城市，市镇总人口7163万人，占全国总人口的12.64%。先后有15个直辖市为北京、上海、天津、沈阳、鞍山、抚顺、本溪、旅大、南京、武

汉、广州、重庆、西安、长春、哈尔滨。几经曲折，到1977年有187个城市，市镇总人口16669万人，占全国人口的17.55%。1978年12月，党的十一届三中全会后，随着改革开放的不断深入和社会主义现代化建设的迅猛发展，大大加速了中国城市化的进程。到1990年，设市的城市已增加到467个，市镇总人口30191万人，占全国总人口的26.41%。3个直辖市为北京、上海、天津。人口超过100万人的特大城市有31个（按人口多少的次序排列）：上海、北京、天津、沈阳、武汉、广州、哈尔滨、重庆、南京、西安、大连、成都、长春、太原、济南、青岛、鞍山、抚顺、兰州、郑州、淄博、昆明、长沙、杭州、南昌、齐齐哈尔、石家庄、乌鲁木齐、唐山、吉林、贵阳。4个经济特区城市：深圳、珠海、汕头、厦门。14个沿海开放城市：上海、广州、天津、大连、秦皇岛、青岛、烟台、福州、宁波、温州、湛江、北海、连云港、南通。

1984年10月，党的十二届三中全会通过的《中共中央关于经济体制改革的决定》中明确指出：“城市是我国经济、政治、科学技术、文化教育的中心，是现代工业和工人阶级集中的地方，在社会主义现代化建设中起着主导作用。”1989年，全国450个城市的工业总产值，按1980年不变价格计算，占全国的94.9%；如按当年价格计算，占全国的90%。旅游外汇收入，占全国的92.3%。在校的高等院校学生，占全国的98.8%。自然科学方面的人员，占全国的74.8%。医院床位数，占全国的78%；医生人数占全国的75%。25个生产总值超百亿元的城市有：上海、北京、广州、天津、重庆、沈阳、苏州、武汉、杭州、大连、青岛、成都、扬州、无锡、南京、宁波、潍坊、大庆、烟台、唐山、南通、佛山、济南、哈尔滨、汕头。事实证明，城市在整个国民经济建设中发挥着重要的主导作用。

城市功能是指城市在国家或地区的政治、工业、金融、贸易、信息、交通、基本建设、环境保护、绿化和文化、科技、教育等方面所负担的任务和作用。城市的各项工作，不应只局限于为本

城市服务，更重要的是要为它所辐射的整个地区服务。城市的规模不同，它所辐射的范围大小也不同。城市作用的大小和作用发挥的程度，主要看它辐射面的大小和吸引力的强弱。因此，搞好城市改革，就是要充分发挥城市的功能。1980年2月9日，国务院提出：“控制大城市的规模，合理发展中等城市，积极发展小城市；是我国城市发展的基本方针。”一个国家应根据自然条件、历史、社会、经济等多种因素，建设功能不同、各具特色的城市，充分发挥城市功能的作用。科学地确定城市的功能，对城市的生产、城市的建设、城市的管理和人民的的生活等都是具有深远意义的。根据城市功能，中国城市大体上可分为7大类。

一、中心城市：是指在国家和地区的社会经济发展中，对周围城市和广大农村具有很强的吸引力和辐射力的城市，一般是指首都、省会和自治区首府。如：北京、太原、济南、南京、沈阳、银川、乌鲁木齐、呼和浩特、拉萨、昆明、南宁等城市。它们既是全国或地区政治、经济、文化教育中心，又是工商业、金融、信息和交通中心；在国民经济建设中起着领导和组织的作用。

二、工矿资源开发城市：这是以特有丰富的工矿资源发展起来的。城市。如：钢铁城市鞍山、包头、马鞍山、攀枝花等，石油城市克拉玛依、大庆、东营等，煤炭城市抚顺、大同、淮南、鸡西、鹤岗等，还有电城宜昌、瓷都景德镇、林都伊春、盐都自贡、甜城内江、锡都个旧、铜城东川、镍都金昌、云烟之乡玉溪等。

三、交通枢纽城市：如铁路与铁路交汇处的石家庄、郑州、衡阳、济南、徐州、宝鸡等；铁路与水运交汇处的重庆、武汉、南京、蚌埠等；还有铁路与公路交汇处、水运与公路交汇处的地区性交通运输中心城市等。

四、历史文化名城：中国是一个有悠久历史的文明古国，保留了一批历史文化名城，这对于继承文化遗产，发扬革命传统，进行爱国主义教育，弘扬民族精神和民族文化都是很有必要的。国务院两批公布的62个历史文化名城有：北京、西安、洛阳、开封、

曲阜、苏州、成都、敦煌、延安、大理、拉萨、喀什等。

五、旅游城市：随着旅游事业的兴起，我国一些名山大川和著名的风景区相继建设城市，如：黄山市、五大连池市、峨眉山市、大庸市（张家界）、井冈山市、三亚市等，这对于保护名胜古迹和开发旅游资源方面，有着积极的意义。

六、特区城市和沿海对外开放城市：引进外国资金和技术较为集中的地方，建成新的城市，成为中国对外开放的窗口，如深圳、珠海等；国家对沿海开放城市实行一系列优惠政策，鼓励外商投资，兴办以外向型经济为主，这是推动我国对外开放由点到线，逐步扩大的重大步骤，如上海、大连、秦皇岛、天津、青岛、宁波、广州等。

七、边境城市：为了加强与邻国人民的友好往来，发展边境贸易，巩固国防，在我国内陆边境设置一些城市是有必要的，如：内蒙古自治区的二连浩特、满洲里，黑龙江的绥芬河、黑河，云南的畹町，新疆维吾尔自治区的阿勒泰、塔城、博乐，广西壮族自治区的凭祥等。

为了宣传中国城市建设的成就，为了弘扬中国的城市文明，为了推动中国历史研究的深入开展，同时，为了我国城市的规划、建设和管理，以及城市现代化和乡村城市化提供历史的借鉴和依据，开展中国城市史的研究是有现实意义的。

中国城市史的研究起步较晚，专门以一个城市为研究课题的学术专著很少，尚有大片未开垦的处女地，等待着我们去辛勤笔耕。

我们缺乏撰写中国城市史的经验，能力有限，知识面亦不广。因此，希望学术界的同志们以及广大读者给予关心和支持，并提出批评建议。同时，热诚欢迎大家推荐和参加城市史的撰写工作。

中国城市史丛书编委会

1992年12月12日于北京崇文区李村南里

序

城市是商品生产发展的必然产物，是当今世界文明程度的标志，而城市经济则是地区乃至一个国家经济发展的主导力量。随着我国改革开放新高潮的兴起，城市经济将出现一个大发展的黄金时代，城市现代化在实现“四化”的进程中，将发挥极为重要的作用。作为中华民族始祖炎帝的故乡，宝鸡正以全新的姿态，迎接挑战，开拓前进。

宝鸡原名陈仓，757年（唐至德二年）改称宝鸡。1949年建市，目前实行市带县体制，辖十县两区，总面积18175平方公里，人口332万。其中市区面积555平方公里，人口45万。在中国古代文明中，宝鸡曾写下了光辉的篇章。周秦王朝发祥于此，西汉、隋唐将其列为畿辅重地。在长期历史演变中，这里留下了大量驰名中外的名胜古迹，涌现了大批杰出人物，仅《二十四史》列传的历代名人就数以百计。有周初摄政周公旦、春秋五霸之一秦穆公、军事家白起、《麟德历》编制者李淳风、首创两税制的杨炎、“关学”创始人张载等。

宝鸡全面接触现代文明，始于抗日战争时期，经历了三次重大转折。

第一次转折发生在抗日战争时期。陇海铁路修到宝鸡后，纺纱、机械修理等大机器工业进驻。河南等地大批难民涌来，当时的国民政府用宝鸡取代凤翔，使其成为关中西部的政治中心。

第二次转折从新中国成立开始，到中共十一届三中全会前夕。在国家统一计划下，先后进行了重点建设和“三线建设”。大批科技、管理人员和建筑、生产工人从上海、山东、辽宁等地汇集到

此，一批现代工业相继建成，从而使宝鸡的人口、劳动力构成，以及经济结构发生显著变化。

第三次转折开始于中共十一届三中全会，其核心内容是全方位开放，加速经济建设步伐。根据市带县的实际，选择了城乡一体化的发展道路，城乡优势互补，共同繁荣。与此同时，积极推进经济体制改革，1985年以来先后被列为综合改革、中等城市机构改革、金融体制改革和陕西科技体制改革试点城市，在许多方面超前试验，取得了一定的进展。

90年代初，宝鸡市已经成为一个综合性现代城市，关中西部的政治、经济、文化中心，城市功能日臻完善。1992年全市国民生产总值57亿元，工农业总产值113亿元，社会商品零售总额25亿元，地方财政收入5.35亿元。

在《宝鸡城市史》付梓之际，衷心感谢“中国城市史丛书”编委会的大力支持，感谢编辑人员的辛勤劳动。相信本书对于宝鸡市未来的发展，能够起到重要的参考作用。

宝鸡市市长 庞家钰

1993年5月

开发古陈仓
建设新宝鸡

江泽民

一九九二年
六月十日



灯火万家夜宝鸡




褒斜古栈道



秦岭秋色



暮色金台观



炎帝祠

炎帝停骨台

岐山周公庙






商卣(酒器)


西周青铜器

编钟



史牆盤铭文拓片史







▲秦穆公墓

◀九成宫醴泉铭

▼欧阳洵书醴泉铭





法门寺全景

佛指骨舍利



金塔(贮佛骨)