

011869

秦皇島市志



QINHUANGDAOSHIZHI

第一卷
總大事
總建自人

秦皇島市地方志編纂委員會

秦皇島市地方志編纂委員會

秦皇島市志

第一卷

总 述

大事记

建 置

自然环境

人 口

天津人民出版社

责任编辑 陈益民
封面设计 张俊华
封底篆刻 刘铁峰
封面摄影 孙 志

(津)新登字 001 号

秦皇岛市志·第一卷

秦皇岛市地方志编纂委员会编纂

天津人民出版社出版、发行

(天津市和平区张自忠路 189 号)

河北省抚宁县印刷厂印刷

开本:787×1092 毫米 1/16 印张:29 插页:48 字数:620 千字

1994 年 12 月第 1 版 1994 年 12 月第 1 次印刷

印数:1—2000 册

ISBN 7—201—01715—2/K·223 定价:65.00 元

秦皇岛市地方志编纂委员会成员

(1984~1991)

主任	顾二熊					
副主任	武学文	李越之	赵衡	杨兴民		
委员	郭本玉	张建民	石春贵	吴泽吉	崔致中	赵铭
	李文浩	孙学海	张遐昌	刘志读	陈存光	朱燕
	朱江	彭福寅	吴季安	张鄂联	李恒孝	贾靖五
	刘竹邨	孙洪霄	赵柏	翟俊卿	李志明	杨如竹
	张布	田家森	郭述祖	王岳辰	朱万义	冀少林
	王忠林					

(1991~1993)

顾问	常立木	戴明予	白芸生			
主任	王大名					
副主任	张玉书	刘朔全	李丹忱	高兰栓	孙学海	武学文
	李越之	赵衡	杨兴民			
委员	张遐昌	陈存光	刘金国	杨文波	张建民	朱燕
	朱江	张鄂联	黄国胜	赵铁鹰	沈树武	郭继汾
	陈伯基	岳美君	冀少林	翟俊卿	杨如竹	张布
	郭述祖	康群	王岳辰	朱万义	王凤莲	王忠林

(1993~)

顾问	常立木	戴明予	白芸生	武学文	李越之	
主任	陈来立					
副主任	张玉书	崔致中	吴昌荣	赖在抗		
委员	王霁礼	薄会文	苏斐华	刘文焕	程向东	陈伯基
	岳美君	李学东	边昭环	李佩儒	冯首生	董宝鑫
	高应科	鲁国强	郭继汾	郭述祖	王岳辰	朱万义
	路宝玉	王殿霞	齐家璐	王忠林		

办公室主任 王岳辰(1984~1991) 齐家璐(1991~)

副主任 董耀会(1993~)

《秦皇岛市志》编纂及工作人员

- 主编** 王岳辰 齐家璐
- 副主编** 康占忠 李 岚
- 编辑** 齐家璐 康占忠 李 岚 吴素馨 李淑萍
王岳辰 董耀会 李建文 王绍清 赵萌莉
- 工作人员** 朱雅忱 沈肖槟 孙维凤 孔维孝
- 第一卷审稿人员** 卢振川 李宝田 李铁忠 郭述祖 郭继汾
裴庆吉 康 群 杨善继 王凤华
- 第一卷责任编辑** 赵萌莉 康占忠
- 第一卷撰稿人员** 齐家璐 王岳辰 (总述) 李 岚(大事记)
康占忠 朱桂新 孙文周 张椿林 韩立杰
彭 渤 胡广利 (建置) 徐绍武(自然环境
·地质) 孔繁德(自然环境·地貌) 蔡 政
(自然环境·气象)殷树尊 徐绍武(自然环境·
水文) 王凤华 王官清 陈武军(自然环境·
土壤、植被、野生动物、海洋) 赵萌莉
赵伟光 (自然环境·自然灾害) 王凤华
安洪生 李曾文 王凤刚 徐绍武(自然环
境·自然资源) 李建文 (人口)
- 第一卷摄影人员** 孙 忠 罗大伟 吴素馨 张守志 陈 伟
邸和顺 (中国照片档案馆、山海关区地方志
办公室、北戴河区地方志办公室、昌黎县地方
志办公室、抚宁县地方志办公室、卢龙县地方
志办公室、青龙满族自治县地方志办公室提
供部分照片)

序

秦皇岛,据旧志记载,因秦皇求仙入海曾驻蹕于此而得名。

秦皇岛地理位置特殊,自然环境优越。这里连山踞海,明万里长城穿境而过并在此入海,“两京锁钥无双地”,为中国历史上著名的军事要冲,战略要地;这里山水秀丽,风光旖旎,“是自然的美,是美的自然”,为国内外著名的度假佳处,旅游胜地。


秦皇岛明代为海中小岛,清代为连陆半岛,民国时期成为临榆县一行政区,1948年11月27日伴随着解放而建立秦榆市(不久改称“秦皇岛市”)。仅40余年,在中国共产党的领导下,秦皇岛便发展成为辖3区和4县的一座港口旅游城市。秦皇岛的发展,与人民共和国同步;秦皇岛的发展,是建设有中国特色社会主义的一个缩影。

认识秦皇岛,对发展秦皇岛至关重要;而认识秦皇岛,需要了解秦皇岛的历史与现状。

秦皇岛各地历史上曾30余次编修府志、县志和边关志。这些旧志,尽管历史的局限,观点陈旧,记述欠妥,但仍为我们提供了较丰富的史料。从明代至民国初期,400余年秦皇岛地区地方志编修工作绵延未断,但到本世纪20年代末到70年代末,近半个世纪出现了方志编修的空白。

中共十一届三中全会的召开,标志着—个历史新时期的开始。80年代以后,政通人和,国泰民安,改革开放,百业繁兴。历史再一次展现了“盛世修志”的景况。随着全国大规模编修社会主义新方志工程的展开,秦皇岛市也于80年代中期开始了修志工作。

中共秦皇岛市委和秦皇岛市人民政府认识到“编纂社会主义新方志是两个文明建设的组成部分,是社会主义文化建设的系统工程,是承上启下,继往开来,服务当代,有益后世的千秋大业”,极为重视这一工作,成立组织,调集专才,拨付专款,解决困难,全力保证了这一项工作的顺利进行;秦皇岛市的广大修志工作者查古阅今,广搜博采,呕心沥血,埋头笔耕,历十年寒暑,终于完成了洋洋650万字的《秦皇岛市志》



稿。

《秦皇岛市志》稿几经专家、领导评议，大家一致认为其观点正确，体例完备，资料丰富，脉络清晰，略古详今，突出了地方特色和时代精神，是一部较好的城市志。《秦皇岛市志》的出版，毋庸置疑，对秦皇岛今后的建设和发展，对激励今人、启发后代，都具有重要的意义。

编纂《秦皇岛市志》，是一项巨大的文化建设工程，此工作无前例可鉴，其难度可想而知。因此，不足之处在所难免。

本届修志即将完成之时，也为修志工作者提出了一个新的课题，那就是如何运用马列主义、毛泽东思想以及邓小平建设有中国特色社会主义的理论，总结本届修志经验和教训，继续探索事物发展的规律，以便今后更好地续修社会主义新方志。

我们期待历史来检验本届编修的《秦皇岛市志》。

秦皇岛市人民政府市长 陈来立

1994. 10. 1

凡 例

一、本志以马克思列宁主义、毛泽东思想为指导，坚持唯物史观，实事求是地记述秦皇岛的自然与社会、历史与现状，供研究秦皇岛市情作依据，为秦皇岛的改革、开放和建设服务。

二、本志分 10 卷出版：1. 综合；2. 基础设施建设；3. 工业；4. 农业；5. 商贸、口岸、财税、金融、经济管理；6. 政党、政协、社会团体；7. 政权、政法、军事；8. 教育、科技、旅游；9. 文化、文物、长城、体育、卫生、新闻；10. 民情风俗、方言、人物。

三、本志体例，志、述、记、传、图、表、录，志为主体。结构为卷、志、章、节、目。为统领全志，勾勒整体，全志设总述，志设概述。采用语体文、记叙体。

四、本志记述时间，上限不限，下限为 1990 年。1949 年以前用历史习惯纪年（加注公元纪年）。“建国”是指 1949 年 10 月 1 日中华人民共和国建立。因秦皇岛各地解放时间、次数不一，“解放前”、“解放后”两词，均指具体地域的解放时间。

五、本志记述的地域范围包括海港区、北戴河区、山海关区和昌黎县、抚宁县、卢龙县、青龙满族自治县（1987 年以前称“青龙县”）。“市区”包括 3 个区；“全市”包括 3 个区 4 个县。

六、本志人物，坚持生不立传。凡立传人物以对社会发展有较大贡献者为主，亦收入个别反面人物；以本籍为主，亦载少数长期活动在本地区有较大贡献的客籍人士。

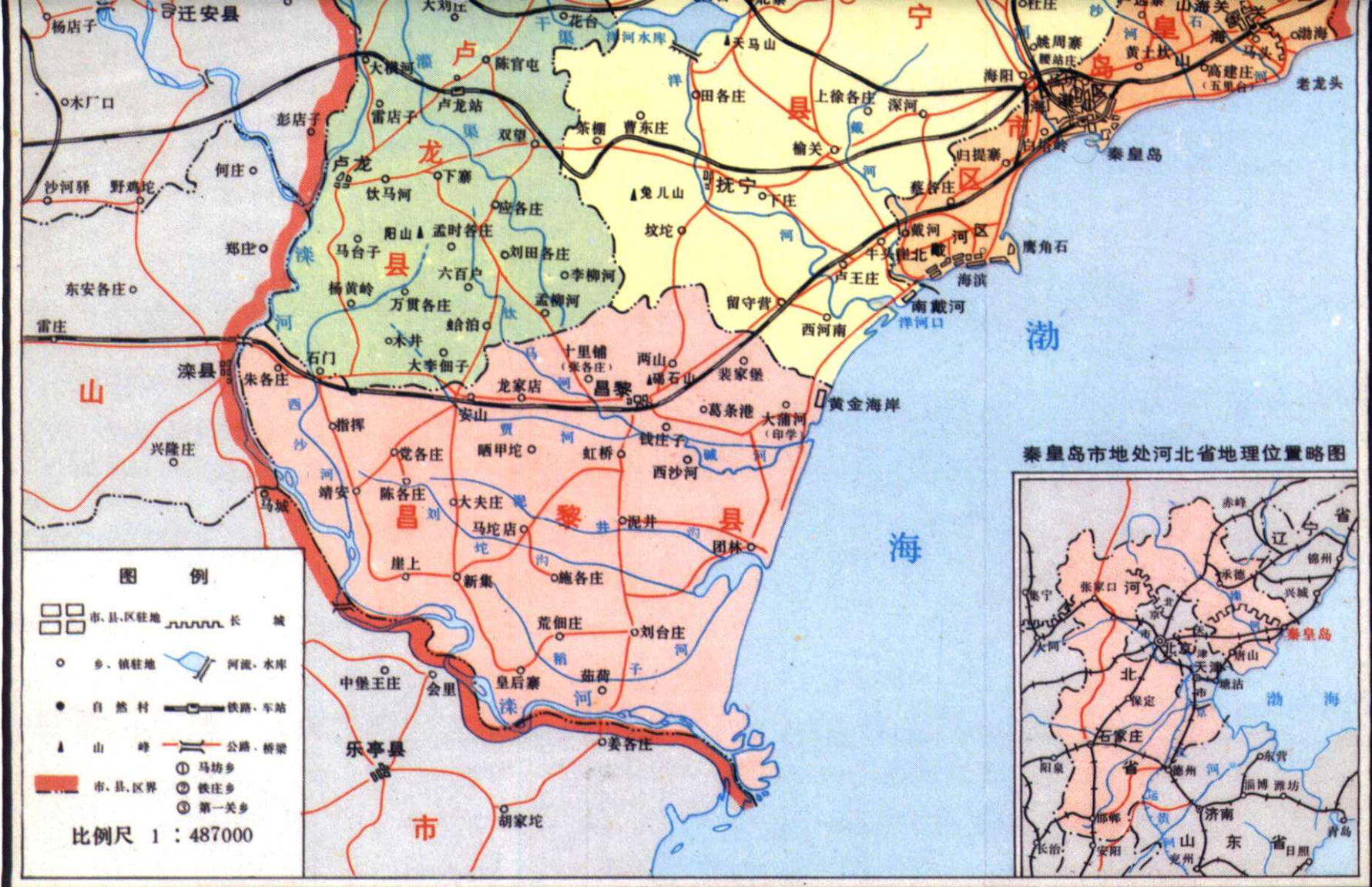
七、统计数字和度量衡单位的使用，分别遵循 1983 年 12 月 10 日颁布的《中华人民共和国统计法》和 1984 年 3 月 4 日颁布的《中华人民共和国法定计量单位》的有关规定。

八、本志资料来源广泛，均经核实后载入，一般不注明出处。

3

浪淘沙 北戴河

大雨落幽燕，白浪滔天，
秦皇岛外打鱼船。一片
汪洋都不见，知向哪里？
往事越千年，魏武挥
鞭，东临碣石，正使海
军筹。秋风今又是，换了
人间。



秦皇岛市地处河北省地理位置略图
















山海关区街道图



图例

- | | | | | | |
|-------|-------|-------|-------|-----|-----|
| ● ○ | 区政府 | 乡政府 | 菜地 | 旱地 | 稻田 |
| ○ | 街道办事处 | 居民地 | ⊙ ⊙ ⊙ | 百货 | 医院 |
| ⊙ ⊙ ⊙ | 居民地 | ⊙ ⊙ ⊙ | 饭店 | 粮站 | 银行 |
| ⊙ ⊙ ⊙ | 居民地 | ⊙ ⊙ ⊙ | 商店 | 邮局 | 招待所 |
| ⊙ ⊙ ⊙ | 居民地 | ⊙ ⊙ ⊙ | 商店 | 文化馆 | 派出所 |

图 例

-  街道及街区
-  规划街道
-  公园及绿化地
-  市、区人民政府驻地
-  街道办事处驻地
-  乡人民政府驻地
-  行政、企、事业单位
-  小学
-  县界
-  铁路及站线
-  公路及桥梁
-  乡村路
-  河流、湖泊及水闸

比例尺 1:25000



海港区街道图

秦皇岛市TM卫星影像地图

