

015812

秦皇島市地名資料匯編

秦皇島市地名辦公室

秦皇岛市地名资料汇编

QIN HUANG DAO SHI DI MING ZI LIAO HUI BIAN

(内部资料)

秦皇岛市地名办公室
一九八三年十二月

前 言

遵照国务院的统一部署和河北省人民政府的指示，从1981年3月开始，在秦皇岛市委、市人民政府的直接领导下，成立了地名领导小组办公室，抽调了具有一定专业知识和技术的业务骨干，深入基层广泛发动群众，用了一年多时间，对全市地名的现状和历史，进行了认真、细致的调查研究，查阅了《史记》、《临榆县志》（民国与光绪年间版本），收集到了碑文、石刻、史料、家谱、族谱等材料，进行了文字考证。在此基础上经过内业整理和标准化处理，制作了普查四项成果，文、表、卡、图，经省、地联合审查和验收，认为四项成果完全符合标准。如此规模的地名普查在我市历史上还是第一次。为了巩固普查取得的成果，向有关部门提供准确的地名资料，为地名理论研究，科学管理，地名更好地为开创社会主义现代化建设新局面服务，并给子孙后代留下宝贵的地方史料，我们在制作四项成果的基础上，又经过进一步审查、核实、修订、充实，编纂了这本《秦皇岛市地名资料汇编》。

本《汇编》系统较四项成果无重大变动，资料较地名普查成果更可靠完善。为使用提供方便，更加系统性、完整性、实用性均比四项成果进了一步，有着比较广泛的使用价值。

《汇编》中的标准地名图在五万分之一、（全市总体）和五千分之一（城区部分）地形图的基础上进行了缩放描绘成图，图上地名全部是经过调查的标准地名。

《汇编》中自然村、街、巷现状、沿革均由地名卡片为主要内容综合而成，对全市主要地名概况，自然村、街、巷现状和沿革的考证作了简略记述。

《汇编》中利用的标准名称，是根据国务院（1979年）305号文件的精神和唐山地区及市人民政府下达文件批准的。今后使用秦皇岛市的地名资料，均以本《汇编》的标准名称为准。如需要更改或补充，应按国家规定履行申报批准手续，否则无效。

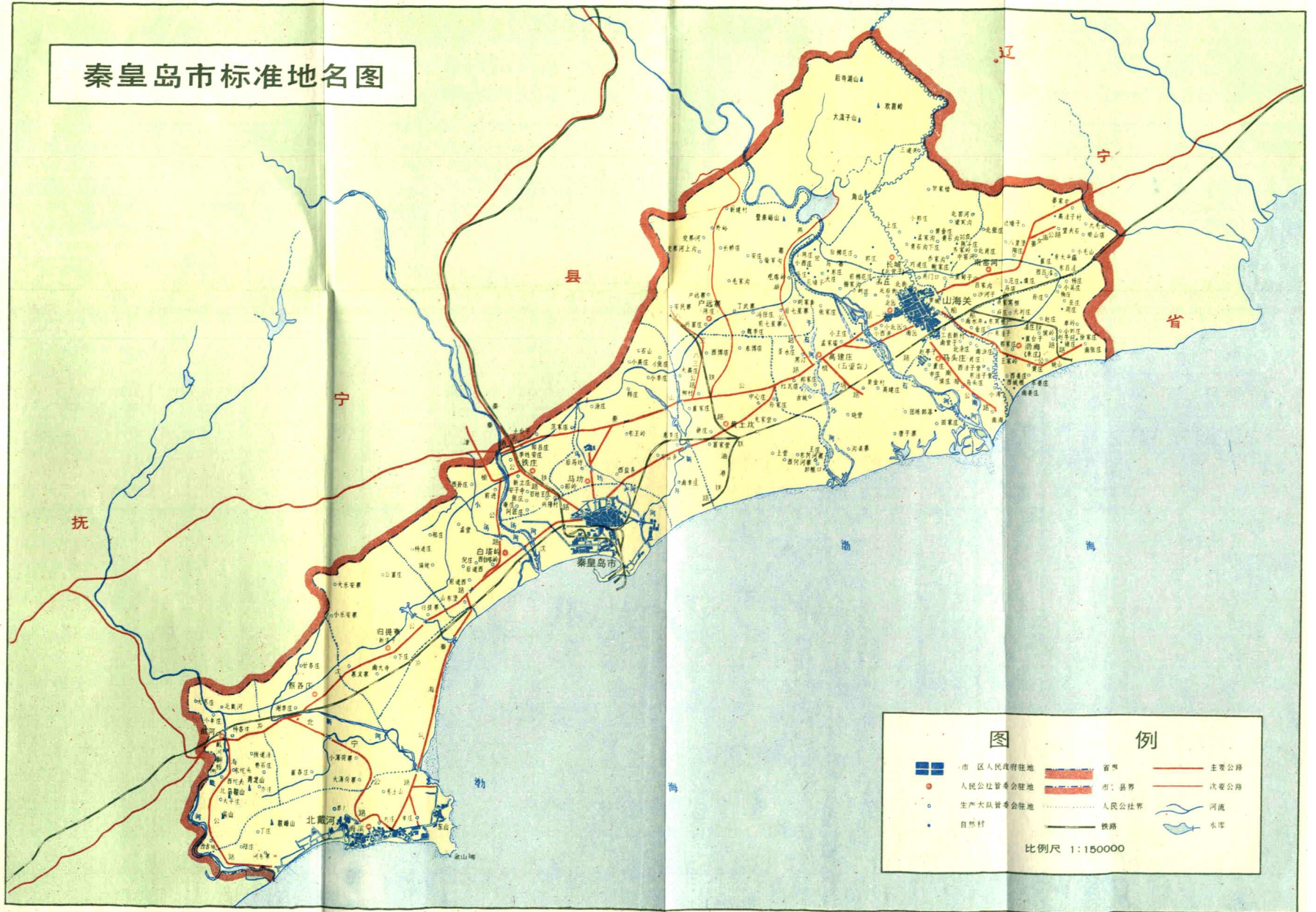
《汇编》中引用的数字为1980年年底的统计数字。

本书在编纂过程中，力求项目齐全，真实可靠，语言简明。但由于水平有限，缺乏编写经验，加之时间仓促，缺点错误在所难免，欢迎广大读者给予批评指正。

秦皇岛市地名办公室

标准地名图

秦皇岛市标准地名图




图例

- | | | | | | |
|--|-----------|--|-------|--|------|
| | 市、区人民政府驻地 | | 省界 | | 主要公路 |
| | 人民公社管委会驻地 | | 市、县界 | | 次要公路 |
| | 生产大队管委会驻地 | | 人民公社界 | | 河流 |
| | 自然村 | | 铁路 | | 水库 |

比例尺 1:150000

图 片




天下第一关



孟姜女庙



北戴河海滨——全景



北戴河海滨——日出



北戴河海滨——浴场




鷹角亭、鴿子窩




蓮花石公園——觀音寺

28




联峰山望海亭

21



耀华玻璃厂生产线一角

22



秦皇岛市人民政府大楼

22