

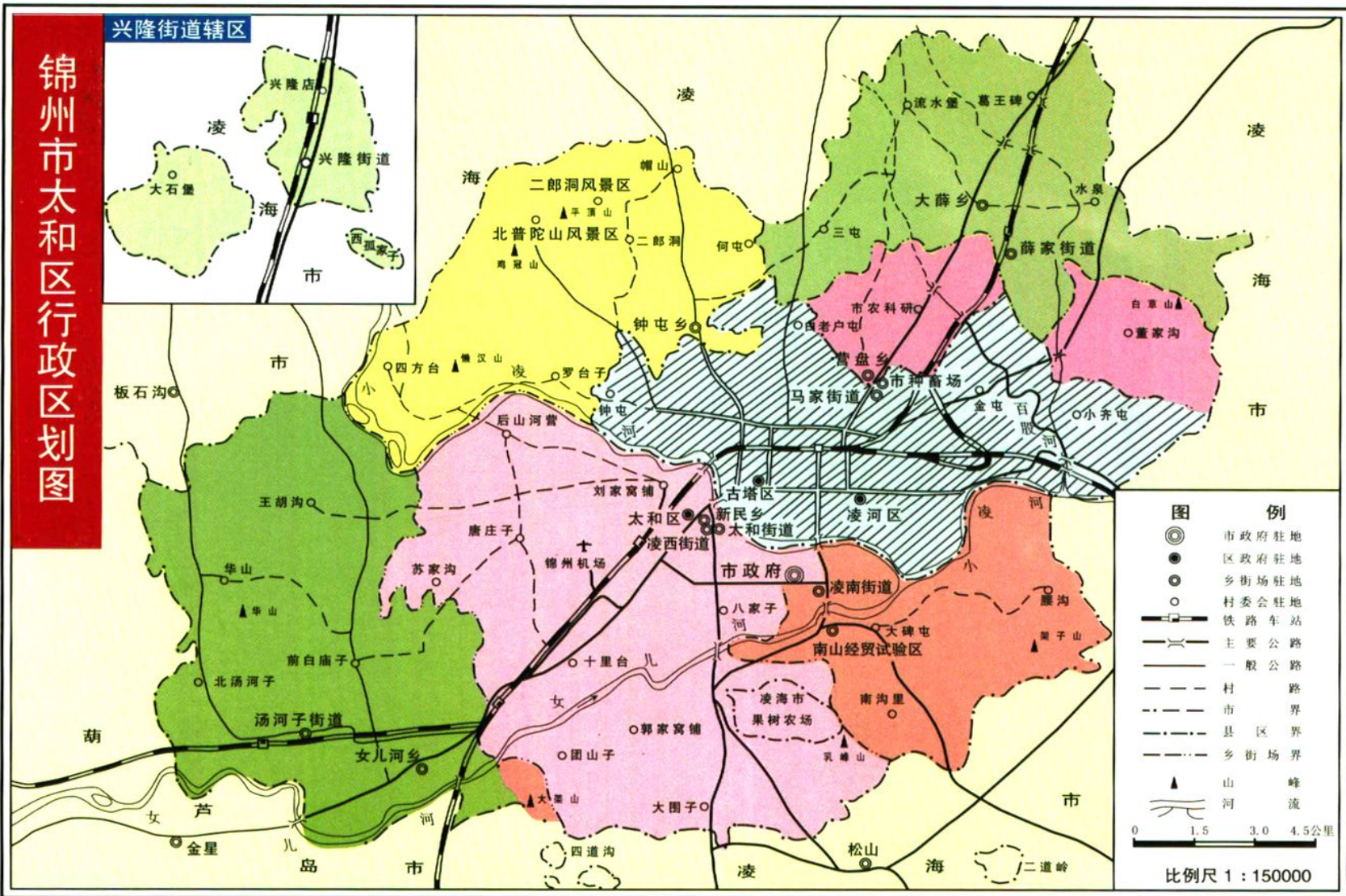
锦州市太和区土地志



锦州市太和区土地志编纂委员会

锦州市太和区行政区划图

兴隆街道辖区



图例

- ◎ 市政府驻地
- 区政府驻地
- 乡街场驻地
- 村委会驻地
- +— 铁路车站
- +— 主要公路
- 一般公路
- 村路
- 市界
- 县区界
- 乡街场界
- ▲ 山峰
- 山河
- 河流



比例尺 1 : 150000




太和区机关办公大楼



桥头夜色

解放西路夜景







纪念辽沈战役胜利暨锦州解放50周年大会盛况



解放锦州烈士陵园



凌西公园




北普陀山（观音洞）风景区



二郎洞全景



二郎洞风景区一角




锦州佳景—石堂松雪



北普陀山大雄宝殿



锦州南大桥一瞥



锦州（小岭子）机场



凌河水上公园



张作相官邸--小姐楼





锦州小凌河西大桥全貌



繁华的解放西路街景



宽阔的市府路大街



基本农田保护区



复垦造田一瞥



全国农业劳动模范“白菜大王”**李建刚**（右一）出访日本




万亩菜园



蔬菜大棚



李建刚营造的植物塔



省、市测绘管理部门领导检查地籍调查资料



副市长赵显英与原市土地管理局局长薛恒到太和区视察工作



国土教育宣传



国土国策宣传



强行拆除
违法占地建筑



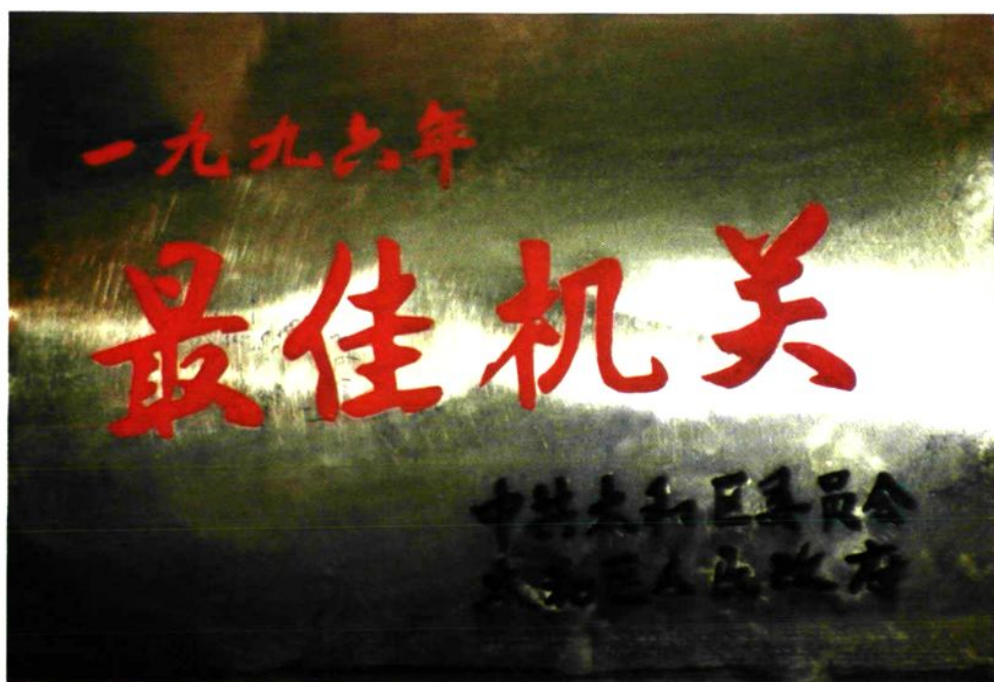
招商引资现场办公

实
地
测
绘







荣获省、市、区授予的奖牌、奖旗







原区土地管理局局长王墨田（1987.5 ~ 1992.12）



原区土地管理局局长陈继武（1992.12 ~ 1995.12）