

016249

仙居县地名志

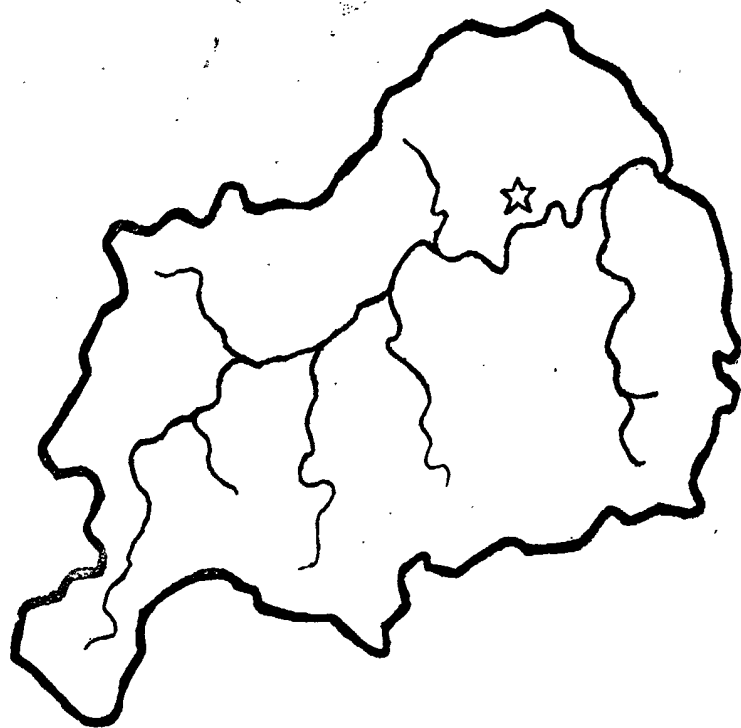
XIANJUXIANDIMINGZHI



浙江省仙居县地名委员会

仙居县地名志

内部资料 注意保存



浙江省仙居县地名委员会编

一九八三年九月

前 言

《仙居县地名志》是一部介绍我县地名的资料书。书中共收录了县、区、镇、社、大队、自然村以及重要地理实体、人工建筑、名胜古迹和企事业单位的现行标准名称3730多条，对其中重要地方的地理特点、名称含义、历史沿革及现状，作了简略介绍。还有县、镇、社等地名图39幅和照片41帧。《仙居县地名志》提供了我县较为准确、完整的地名资料，是仙居有史以来收录最多的一部地名资料书。它所提供的标准地名，具有法定性，是四化建设和党政机关以及各条战线在工作中必备的地名工具书，也是乡土教材的参考资料。它对加强行政管理，顺利地进行社会主义建设，都具有重要的意义。

《仙居县地名志》是在地名普查的基础上编写的，是地名普查成果的综合反映。在地名志的编纂过程中，又进一步对所录地名的读音、书写作了技术性处理，基本上达到了含义健康、读音准确、书写规范以及在规定范围内不重名的要求。

在编纂过程中，得到省地名办公室业务上的直接指导和热情关怀。《浙江地名工作通讯》1983年27期转发了我县地名办总结的《关于仙居县地名志初稿复核工作的几点体会》一文。

《仙居县地名志》的出版，标志着我县地名向标准化、规范化的目标前进了一大步。查阅地名志，不仅可以掌握地名的现行标准名称，而且可以比较准确地了解我县的地理特征、历史风貌和经济状况，分析和探索我县地名的成名规律，使地名更好地为“四化”建设服务。

为了便于查阅和正确使用本志的资料，就有关问题作如下说明：

一、列为本志的地名，均为现行标准名称，具有法定性。各部门、各行业使用地名时，均以此为准。如有特殊原因，个别地方需要更名或重新命名地名，要按地名审批权限，上报批准，方能生效。

二、本志中地名编排次序，是按地名图以区、镇、公社为单位，自左至右，从上到下排列。区的简况均录归所在地公社内，其它地名

按同类集中安排。

地名图中行政区划界线未经实测，不作为划界依据。

三、由于地名资料普查特定的时间性，故本志中使用的各种统计数字，基本上为1980年底的统计资料。不然，则注明新资料的年份。

四、根据浙江省地名委员会通知精神，本志印刷出版时，署名“仙居县地名委员会”。

五、本志中所引用的地名史料，主要来源于光绪《仙居县志》。

六、本志中所用的高程，采用1956年黄海高程系。

七、镇、公社以上驻地与县城以及县城与省城杭州相距公里，系指直线距离。

仙居县地名委员会

一九八三年九月

仙居八景篆刻

張偉題刻



仙 居 八 景

南峰釣艇
蒼嶺丹楓

水帘瀑布
麻姑積雪

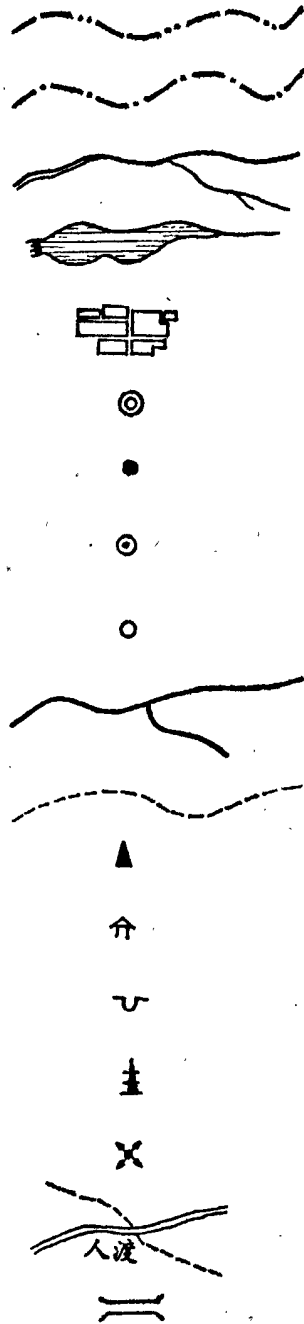
景星望月
石龍霖雨

景凤冲霄
东岭春晓

图

例

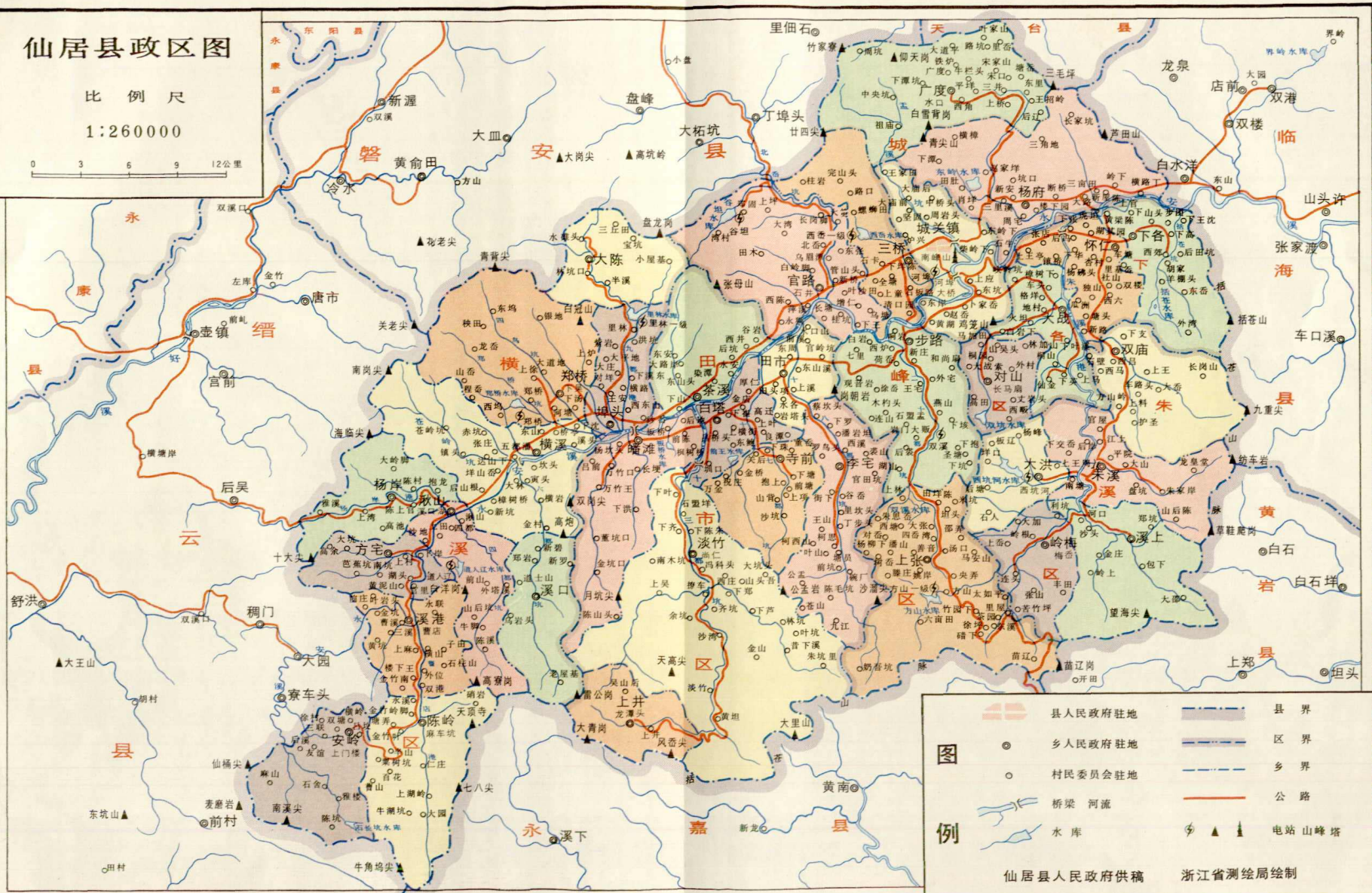

县 界
 公社 界
 河 流
 水 库
 路、街、巷
 镇、公社
 居民点
 大队 庄
 村 路
 公路 路
 乡村 峰
 山 亭
 凉山 洞
 山 塔
 水 电 站
 人 渡
 桥 梁



仙居县政区图

比例尺

1:260000



图例

	县人民政府驻地		县界
	乡人民政府驻地		区界
	村民委员会驻地		乡界
	桥梁 河流		公路
	水库		电站 山峰塔

仙居县人民政府供稿 浙江省测绘局绘制

目 录

前 言

仙居八景篆刻

图 例

仙居县地图

仙 居 县 (1)

仙居县历史沿革..... (5)

县境全图 (每方十里)

县城之图 (7)

仙居县城池沿革..... (9)

仙居县清朝各都所辖村庄..... (11)

政区及居民点

仙居城区..... (17)

城关镇 (概况、图、地名) (18)

横 溪 区..... (31)

横溪人民公社 (概况、图、地名) (32)

郑桥人民公社 (概况、图、地名) (42)

大陈人民公社 (概况、图、地名) (50)

埠头人民公社 (概况、图、地名) (54)

杨岸人民公社 (概况、图、地名) (60)

方宅人民公社 (概况、图、地名) (66)

湫山人民公社 (概况、图、地名) (72)

溪口人民公社 (概况、图、地名) (78)

溪港人民公社 (概况、图、地名) (82)

安岭人民公社 (概况、图、地名) (90)

陈岭人民公社 (概况、图、地名) (96)

田 市 区..... (103)

白塔人民公社 (概况、图、地名) (104)

茶溪人民公社 (概况、图、地名) (112)

田市人民公社 (概况、图、地名)	(118)
晒滩人民公社 (概况、图、地名)	(126)
溪竹人民公社 (概况、图、地名)	(134)
寺前人民公社 (概况、图、地名)	(144)
李宅人民公社 (概况、图、地名)	(150)
上井人民公社 (概况、图、地名)	(160)
城峰区	(163)
三桥人民公社 (概况、图、地名)	(164)
官路人民公社 (概况、图、地名)	(172)
广度人民公社 (概况、图、地名)	(182)
杨府人民公社 (概况、图、地名)	(190)
步路人民公社 (概况、图、地名)	(198)
上张人民公社 (概况、图、地名)	(208)
下各区	(219)
怀仁人民公社 (概况、图、地名)	(220)
大战人民公社 (概况、图、地名)	(228)
下各人民公社 (概况、图、地名)	(234)
对山人民公社 (概况、图、地名)	(242)
朱溪区	(247)
朱溪人民公社 (概况、图、地名)	(248)
大洪人民公社 (概况、图、地名)	(256)
双庙人民公社 (概况、图、地名)	(262)
岭梅人民公社 (概况、图、地名)	(268)
溪上人民公社 (概况、图、地名)	(274)

各专业部门名称

场 站	(279)
渡 口	(283)
企 事 业	(284)

人工建筑物

水 库	(303)
坝 堰	(317)
桥 梁	(331)
路 廊	(337)

名胜古迹

仙居八景	(339)
名胜古迹和游览地	(341)

自然地理实体

水 系	(345)
山 系	(351)
山 洞	(368)
地 片	(369)

照片选辑

附 录

溪流简志	(371)
山脉简述	(373)
交通简述(附全县公路里程表)	(374)
特产简介	(382)
历史人物简志	(385)
地名故事	(388)
古诗选辑	(391)

地名普查文件汇编

国务院发布关于地名命名、更名的暂行规定的通知	(399)
关于成立县地名普查工作领导小组的通知	(402)
关于我县朝阳等八个公社更名的通知	(403)
关于我县部份大队更名的通知	(404)
关于我县城关镇部份街、巷命名、更名的通知	(405)
仙居全县地名普查质量初审情况报告	(406)
仙居县地名普查工作简况	(411)
浙江省地名委员会颁发的地名普查成果合格证	(414)
经命名、更名的地名对照表	(415)
浙江省地名委员会关于印发县《地名志》编辑纲要的通知	(418)
仙居县人民政府关于同意印刷出版《仙居县地名志》的批复	(419)
仙居县地方用字音、义集注	(420)
地名名词选释	(420)
仙居县各公社(镇)人口一览表	(421)
全县政社分设情况说明	(422)
仙居县地名索引(按首字笔划顺序排列)	(423)

补白目录:

农业生产的发展简况	(41)
工业总产值发展简况	(49)
交通运输业发展简况	(64)
中小学校幼儿园的发展	(65)

卫生事业	(70)
计划生育工作的进展	(71)
永安溪支流整治情况统计表	(71)
1971年至1982年全县各类汽车拥有量统计表	(77)
1970年至1982年全县拖拉机拥有量统计表	(89)
1972年至1982年全县汽车客运纪录	(89)
公路建成情况	(102)
耕作机械拥有量	(111)
通公路、机耕路的大队、生产队数	(111)
1980年林业生产及林产品产量	(117)
仙居八正书院	(124)
1980年农电基本情况	(125)
1980年桑蚕、茶叶、水果、黄花菜生产	(132)
八景诗抄	(133)
清朝的津渡	(142)
仙居古市	(143)
仙居县各朝户数及人口	(159)
堰	(181)
谷属	(189)
明朝的乡里	(218)
桥梁	(218)
集市	(227)
岭	(227)
各种职业的人口数	(241)
6岁及6岁以上人口的文化程度	(255)
明朝的铺舍	(260)
总人口和男女比例	(261)
明朝的津渡	(267)
民国期间全县渡口一览表	(273)
75千瓦以上水电站	(290)
最早的食用菌专著《菌谱》	(302)
鬼溪——平溪——萍溪	(338)

后 记

仙 居 县

仙居地处浙江省东南部，括苍山脉中段，位于北纬 $28^{\circ}51'$ ，东经 $120^{\circ}44'$ 。东连临海、黄岩，南与永嘉接壤，西和缙云交界，北邻东阳、天台。县人民政府驻城关镇，距省城杭州163公里。

全县有5个区，1个镇，34个公社，662个大队，共91139户，391435人，其中回族3人、苗族7人、满族1人、侗族1人、白族2人、畲族20人，此外，均系汉族。全县总面积1992平方公里，县境东西长约63公里，南北宽约58公里，是以粮为主，农林牧综合发展的山区。

仙居开发甚早，殷商时属东瓯，春秋时为越地，秦属闽中郡，西汉为回浦县地，东汉为章安县地，三国为吴属始平县，西晋属始丰县。东晋穆帝永和三年（公元347年）置乐安县，这是仙居立县的开始，属临海郡。五代后唐长兴元年（公元930年）改乐安县为永安县。北宋景德四年（公元1007年），以其“洞天名山，屏蔽周围，而多神仙之宅”为由，改永安县为仙居县。自此，仙居之名一直沿用至今。

仙居自东晋建县以来，县名屡更，治尝再废。但自唐高宗上元二年（公元675年）至民国末，其间1270多年，间井依然，疆域如旧。1949年5月解放。解放后的主要变更有二次：一次是现属之安岭、陈岭、溪港三公社解放初期划归缙云县管辖，1962年还属仙居；另一次是今临海之双港区1961年划属仙居，1963年划还临海。同时，解放后，随着台州专区的设置与撤销，我县曾先后隶属于温州专区和宁波专区。

仙居人民具有光荣的斗争历史，为了反对封建王朝和外来侵略，曾先后进行过多次起义。如宋朝吕师囊的农民起义，元朝群众的反元斗争，明朝的三次抗倭斗争，清朝的农民起义军“白头军”与太平军组织的反清斗争等等，均为波澜壮阔，可歌可泣。

中国共产党成立以后，1927年夏，党就派人在仙居发展党员，

1928年建立了中国共产党仙居县中心支部。在党的领导下，1929年冬至1933年，仙居西乡人民奋起参加红十三军，同国民党和封建地主势力开展了针锋相对的斗争。1940年5月建立了中共仙居县委，领导仙居人民同敌人展开了各种形式的斗争。1941年9月进行过武装暴动。1947年中共缙云县委和括苍中心县委又在仙缙边境和仙永边境开辟游击区，领导我县西南山区人民进行镇反、“三抗”和“二五”减租等斗争。1949年一、二月间，中共仙临黄边区党委和横溪分区委相继成立。1949年6月下旬南下干部与临黄仙边区干部胜利会师，7月5日中国人民解放军解放了仙居县城，7月10日成立了仙居县人民政府。

仙居的自然状况大体是“八山一水一分田”。境内峰峦起伏，溪流纵横，南有括苍，北有大雷，两大山脉自东向西绵亘，然后相接于缙云。海拔在1000米以上的山峰，计有109个，其中纺车岩、望山岗、青梅尖等山峰较高，尤以位于仙居、临海交界的括苍山主峰米筛浪为最，海拔1382.4米。永安溪自西向东斜贯其中，全长141公里，有曹店港、六都坑、九都坑、韦羌溪、北岙坑和朱溪港等34条较大支流，从南北两岸汇入主流。沿溪两岸形成小块河谷平原，主要有横溪、田市、城关、下各等四个，海拔高程一般在120米左右，是县内主要的产粮区。全县山地占81%，平原占11%，溪滩水域占8%。大地属华夏地块东部，土壤以酸性的红、黄壤为主。全县属亚热带季风性湿润气候，全年最冷是一月，最热是七月，最高气温达摄氏40.7度（1966年8月5日），最低气温在摄氏零下9.9度（1980年2月5日），平均气温摄氏17.3度，全年无霜期达240天。平均年降雨量1500~1600毫米，雨量分布不均，每年出现四至六月的梅雨期和七至九月的台风期两个雨峰，降雨量占全年的70%以上，时有洪水泛滥。盛夏在太平洋副热带高压控制下，常出现晴热少雨，屡有高温干旱。所以，一年之间，水旱灾害常常交替发生，危害甚大。

仙居境内资源丰富，用材林以松木、柏木、杉木为主；经济林有毛竹、油茶、油桐、乌桕、板栗、生漆等。杉木、柏木、油桐为省基地县之一。“红花油茶”是山区油茶良种，耐寒性强，果大，出油率高，适宜于1000米以上高山区种植，为仙居特产。其他特产有茶叶、

蚕茧、黄花菜以及元参、白术、芍药等中药材，“白马茶”和“碧绿茶”名驰全国。矿产有磷石、铅锌、腊石、钼锰等。

农业生产，解放前，土层薄、水利差，产量很低。解放以来，大力兴修水利，治溪造田，改良土壤，生产条件不断改善，粮食产量不断提高。全县现有耕地26.2万亩，粮食作物以水稻为主，其次是小麦、大豆、玉米、薯类。粮食亩产1969年上“纲要”，1978年超千斤，1980年粮食总产29479万斤，平均亩产达1264斤。经济作物有油菜、蔗糖、花生、芝麻等。畜牧业以养猪为主，兼养牛、羊、兔和家禽。1980年年生猪饲养量32.4万头，平均每人0.8头。“仙居鸡”产蛋率高，肉嫩味鲜，抗病力强，适应性广，觅食性能好，饲料省是国家确定繁育推广的蛋用良种鸡。目前已建成机械化养鸡场1所，设计年饲养量2万只。

农田水利工程施工，从合作化到1980年，全县共建水库60多座，其中较大的有里林、括苍、谷坦等水库，蓄水量均在800万方以上。其他大小水利设施共有3000多处，有效灌溉面积达19.9万亩。农业机械不断增加，1980年全县有各种型号拖拉机1200多台。

工业生产，解放后从无到有，逐步建立了电力、机械、农业机修、汽车修配、化工、化肥、制药、水泥、纺织、缫丝、酿造、食品、陶器、工艺美术和粮油加工等工业。尤以电力工业发展较快，利用山区丰富的水力资源，兴修了小水电站230多座，装机容量14,641瓩，形成了以小水电为主的全县水电网。全县有87%的大队和85%的农户用上了电，95%的农副产品加工实现了机械化。化工、制药工业近年发展较为迅速，有生产甾体避孕药及甾体激素药物的专业厂。手工艺品有木珠门帘、石刻、木刻、车木玩具、龙须草席、竹笋壳和芒秆制作的窗帘、屏风、糖果盒等，花边正在发展。其中木珠门帘式样新颖、色彩鲜艳，深受国外客户欢迎。到1980年末，城乡厂矿企业单位已发展到832个，其中国营和县办大集体工业企业33个，社办工业企业103个，队办工业企业696个。1980年全县工业总产值达6357.6万元，占当年工农业总产值的46.7%。

全县公路交通比较发达，1981年年底通车里程达447公里，基本实

现了社社通公路。临（海）金（华）公路贯穿境内，到杭州、宁波、临海、金华、丽水、义乌、海门等地都有直达客车。1972年10月在城郊永安溪上架设的205米长的河埠大桥和1975年5月建造的154米长的东门大桥，使省道畅通，促进了山区经济繁荣，加强了国防建设。

文教卫生事业发展也很快。解放初，全县只有2所初中和1所小卫生院，没有文化设施。现在，县区有完全中学7所，社社有初中，部分区社还办了农业中学，小学基本普及，入学率达98.1%；县里有综合医院、妇幼保健站、防疫站，区镇有医院、社社有卫生院，大队基本上实现了合作医疗；县里有文化馆、图书馆、新华书店、电影院、剧院，区有影剧院，社有电影队和业余文艺团体等。

县内有县级文物保护单位4处：一是明嘉靖年间的东门石雕；二是北宋时建造的南峰古塔；三是宋时遗物宋古碑（又名皇帝万岁碑）；四是五代至宋古窑址。解放后出土的文物有宋墓志、战国空首铜铤、汉云兽铭纹铜镜、晋青瓷、壶洗等。

仙居有八景。曰：“东岭春晓”，“水帘瀑布”，“景星望月”，“石龙霖雨”，“南峰钓艇”，“苍岭丹枫”，“景凤冲霄”，“麻姑积雪”。

仙居历史沿革

仙居历史悠久。夏、商、周三代属瓠地，春秋时为越地，战国时归楚，秦属闽中郡。

西汉昭帝始元二年（公元前85年）建立回浦县，仙居为回浦县地，属会稽郡，隶扬州。东汉光武帝建武元年（公元25年），改回浦县为章安县，仙居随属之；献帝兴平年间（公元194年~195年）析章安、永宁，置松阳、始平，仙居属始平县。三国时始平县属吴。

西晋武帝太康元年（公元280年）改始平县为始丰县，仙居属始丰县。

在这漫长的历史时期内，仙居均为属地，尚未立县。

东晋穆帝永和三年（公元347年）从始丰县南乡划出地域，单独建为乐安县，这是仙居立县的开始，属临海郡。南北朝因之。

隋文帝开皇九年（公元589年），撤乐安，入临海。

唐高祖武德四年（公元621年），复置乐安县。武德八年（公元625年）又撤乐安，再入临海。太宗贞观八年（公元634年）临海县改属始丰县，仙居亦随属始丰县。高宗上元二年（公元675年）恢复乐安县，属台州，肃宗上元二年（公元761年）始筑城池。

五代后唐长兴元年（公元930年），吴越王钱鏐时，因修治孟溪，群众希望永远平安，故改乐安县为永安县。

北宋景德四年（公元1007年），以其“洞天名山，屏蔽周围，而多神仙之宅”为由，诏改永安县为仙居县。自此，仙居之名沿用至今。

元世祖至元十四年（公元1277年）改台州为台州路，仙居属台州路。

明太祖洪武元年（公元1368年），又将台州路改为台州府，仙居也归台州府管辖。

清代沿用明制。民国元年（公元1912年）废府，仙居属会稽道。民国十六年（公元1927年）废道，地方行政实行省、县二级制，直属浙江省。民国二十一年五月（公元1932年6月）属第六行政督察区，八月属第五行政督察区。民国二十二年九月属第四行政督察特区。民国二十四年七月属临海区。民国二十五年属第七行政督察区。民国三十七年三月属第五行政督察区，四月属第六行政督察区。

1949年7月5日解放，10日建立了仙居县人民政府，属第六地委（后称台州专区）。1954年6月，台州专区撤销，仙居划归温州专区。1955年11月26日，县第一届人民代表大会第二次会议，根据《宪法》和《组织法》规定，经选举成立仙居县人民委员会。1956年4月仙居改属宁波专区。1957年7月，恢复台州专区，仙居仍属台州专区。1959年1月台州专区再次撤销，又划归温州专区。1962年4月，又恢复台州专区，仙居仍归台州专区，至今未变。1967年9月20日，仙居实行军事管制，成立仙居县军事管制委员会。1968年7月27日，成立仙居县革命委员会。1982年6月12日，根据浙江省人民代表大会常务委员会（1982）45号文件精神，仙居县革命委员会改称仙居县人民政府。

注：

1. 甌与东甌：甌，古代陶器的一种。它是远古时代的一种饮器，又是盛器，也作为祭祀用具。温州一带，在远古时曾是大量生产“甌”的地方，所以称温州一带为“甌”。又因温州地处我国东南，亦称“甌”为“东甌”。
2. 道和行政督察区：道，作为我国历史上行政区划的名称，始于唐代。唐时的道相当于现在的省。清代在省下面设道，每省分为几个道。民国初年沿用道制。民国十六年（公元1927年）废道制。行政督察区（公元1932年——1949年）为民国省政府辅助机关，非一级政府。国民党的地方行政为省、县二级制。