


隆回县城乡建设志



隆回县建设委员会编

县志检阅会

隆回县城乡建设志

隆回县建设委员会编辑·出版

湘文准字(1991)第22号

开本787×1092 1/16印张15.875

字数 23.5万 插图 34

1991年7月第1版1次印刷

印数001—200

隆回县印刷厂印装

(内部发行)

《隆回县城乡建设志》

编纂工作人员名单

编纂领导小组

组 长	曾凡一			
副组长	陈善厚			
成 员	夏维新	袁家学	刘华光	周乐善

编纂人员

主 编	陈善厚			
初稿编写	范恒益	陈魁星	邹必清	
审 核	袁家学	敬文阳		
制 图	刘国球	王文忠	王中秋	
摄 影	刘清贤	刘国球	陈魁星	
审 定	刘绍运	简华品		
校 对	唐建中	邹必清		

加強黨的領導是建設事業
發展的保證

簡運河
一九九六年
六月六日

總結經驗，探索規律，

把隆回城鄉建設得更

美好。

劉國隆
一九九六年

做好城乡建设德，为振
兴祖国经济服务。

罗新明

91年6月15日



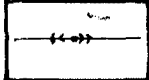


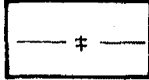


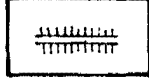

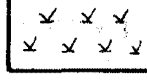
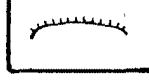















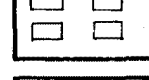






搞好城乡建设根本在于
统一规划 强化管理。

陈杰福


一九九一年六月

图

例

	党政机关用地		绿化用地		电力线
	规划居住用地		果园		电坝线
	现状居住用地		树林		堤坝
	工业用地		菜地		陡坎
	仓库用地		农田		山地
	特殊用地		桥梁		垃圾场
中小幼	中小学幼儿园		河流		围墙
+	医院		水面		变电站
水	水厂		码头		鱼场
⊙	车站		农贸市场		道路广场
立	高位水池		砂滩		现状居住
U	体育场		人行道		路灯
—上—	给水管		地界线		大中专院校
—下—	下水道		现状公建		规划公建

凡本书中的现状图、规划图、民国时期概貌图及排水现状图均集中绘制此图例专页。



隆回县建委办公楼



隆回县城乡建设志编纂组成员合影

序

《隆回县城乡建设志》问世了。

这是隆回县第一部城乡建设专业性志书。它不仅为当代建设者鉴古观今，探索城乡建设规律，提供了重要的文字资料，也为子孙后代留下了宝贵的历史遗产。

隆回是1947年析邵阳县8乡1镇新建的县。新中国建立后，从武冈、新化、溆浦等县划入部分地域，始成现在的县域规模。故有关城乡建设、建筑工程等史实无籍可考。虽有《邵阳县志》、《宝庆府志》，但对境内有关这些方面的文字记载甚微。《隆回县城乡建设志》的材料，少量的是来自残存各地的碑记铭文和古建筑物，大量的是从查阅新中国建立以来的文书档案及采访口碑资料中所得。编纂人员运用历史唯物主义和辩证唯物主义观点，秉着详今略古，详近略远的原则，加以考证，综合整理，编纂成书。志书记述了县境勤劳智慧的人民群众近百年来特别是解放以来，艰苦创业，建设家园的光辉业绩。读完这部志书，会使我们加深理解“人民，只有人民，才是创造世界历史的动力”的真理。

《隆回县城乡建设志》的修纂工作，从1986年开始，经过一年多的准备和收集资料，1987年正式编写，1989年9月脱稿送审，共经历了两年多时间。在历史资料奇缺的条件下，修志人员为掌握第一手资料，为“究悉旧事”，“研精覃思”，不畏艰辛，跋山涉水，寻古迹于山巅古寺，访“四老”于乡间、街巷。初稿形成，又反复修改，终至荟萃成书。

全书除“概述”、“大事记”外，共3编、10章、63节。第

一编为城乡规划建设，第二编为建筑业，第三编为城乡建设管理体系。记述时间尽量上溯至事物的发端，但以解放后为重点；内容涉及全县城乡建设，但以县城桃洪镇为重点。限于资料不全，编纂水平有限，尽管做了极大努力，缺点错误仍然难免，敬请批评指正。

在编纂过程中，得到了各方面的关心和支持。在此，一并表示衷心感谢。

“长江后浪推前浪”，推动着时代车轮一往直前。当前城乡建设各条战线上的全体职工，正在发扬团结奉献精神，披荆斩棘，向着新的目标开拓前进，为城乡建设谱写新的篇章。希望几十年后的隆回县城乡建设志，编纂得更加完美。

陈善厚

1988年9月28日

凡 例

一、《隆回县城乡建设志》以马克思列宁主义、毛泽东思想为指导，以中国共产党十一届三中全会以来的路线、方针、政策为准绳，实事求是地记述隆回县城乡规划建设，建筑业等方面的历史与现状。

二、本志贯穿古今，上起所载事物的发端，下迄1987年，有少数内容延伸至1988年志书成稿时。

三、本志以文为主，辅以表、图和照片。

四、本志纪年，解放前，用朝代纪年。行文中先书朝代年号，再注明公元纪年，如晋武帝太康元年（280）。解放后，用公元纪年。

五、本志政治及机构名称，均系当时名称；地名除必要用历史名称外，均用《隆回县地名志》统一的标准名称。

六、本志的各项数据，均用县统计局数字，统计局缺的，采用有关单位数字，各项经济数字均按当年价值。

七、本志的数字书写：

1、从古至清代的朝代纪年、农历纪年、次第、不定数、习惯用语、成语、数字专门名称、表述语言中的数字、单独使用的个位数等均用汉文数字。

2、公元纪年、民国纪年、世纪、年代、年龄、分数、小数、百分数、比例、倍数、约数、统计数字均用阿拉伯数字。

3、统计数字：1~5位数写绝对数，如：45203；6~8位数以万为单位；9位数以上以亿为单位。小数点后面4位数采用四舍五入或不四舍五入两种方法处理，如：972563，简写成97.3万或

97.2563万。

八、本志材料来自县档案馆，建委办公室档案、旧志、家谱及有关人员回忆史实，经考证鉴别后载入。

九、本志用“大事记”以记时间，“隆回县村镇分布图”以记空间，“概述”以综述城乡建设、建筑业，三者统揽全书，立全书之首。

十、凡本志中的现状图和规划图，均统一制订专页图例。

目 录

隆回县村镇分布图	(0)
概 述	(1)
大事记	(6)

第一编 城乡规划建设

第一章 城镇简介	(15)
第一节 县城桃洪镇	(15)
第二节 六都寨镇	(19)
第三节 滩头镇	(21)
第四节 荷香桥镇	(24)
第五节 司门前镇	(26)
第六节 高平镇	(29)
第七节 周旺铺镇	(32)
第八节 横板桥镇	(33)
第九节 金石桥镇	(36)
第十节 小沙江镇	(38)
附图 1：隆回县桃洪镇现状图	(41)
附图 2：隆回县六都寨镇现状图	(42)
附图 3：隆回县滩头镇现状图	(43)
图附 4：隆回县荷香桥镇现状图	(44)
附图 5：隆回县司门前镇现状图	(45)

附图 6：隆回县高平镇现状图·····	(46)
附图 7：隆回县周旺铺镇现状图·····	(47)
附图 8：隆回县横板桥镇现状图·····	(48)
附图 9：隆回县金石桥镇现状图·····	(49)
附图10：隆回县小沙江镇现状图·····	(50)
附 表：隆回县10个建制镇基本建设概况表·····	(51)
第二章 城镇总体规划 ·····	(52)
第一节 县城总体规划·····	(52)
第二节 其他各镇总体规划·····	(53)
附图 1：隆回县桃洪镇总体规划图·····	(55)
附图 2：隆回县桃洪镇道路管线综合图·····	(56)
附图 3：隆回县六都寨镇总体规划图·····	(57)
附图 4：隆回县滩头镇总体规划图·····	(58)
附图 5：隆回县荷香桥镇总体规划图·····	(59)
附图 6：隆回县司门前镇总体规划图·····	(60)
附图 7：隆回县高平镇总体规划图·····	(61)
附图 8：隆回县周旺铺镇总体规划图·····	(62)
附图 9：隆回县横板桥镇总体规划图·····	(63)
附图10：隆回县金石桥镇总体规划图·····	(64)
附图11：隆回县小沙江镇总体规划图·····	(65)
第三章 县城建设 ·····	(66)
第一节 街道建设·····	(66)
附表 1：解放前桃洪镇街道一览表·····	(73)
附表 2：县城现有街道一览表·····	(74)
第二节 供 水·····	(76)
附表 1：县自来水公司供水管道现状一览表·····	(78)
附表 2：县自来水公司历年生产经营情况表·····	(79)
第三节 排 水·····	(80)

附表	县城排水沟现状一览表	(81)
第四节	绿化	(82)
第五节	照明	(85)
第六节	环境卫生	(86)
附表 1:	县城公共厕所一览表	(89)
附表 2:	县城垃圾箱一览表	(90)
第七节	墟场建设	(90)
第八节	县城公共建筑	(93)
附表 1:	解放后县城新建文化教育卫生等建筑物一览表	(97)
附表 2:	解放后县城新建办公宿舍厂房商店仓库等建筑物一览表	(98)
附表 3:	解放前的公房处理情况一览表	(103)
第九节	交通	(104)
第十节	邮电	(106)
第十一节	县城规划建设管理	(108)
附图 1:	隆回县桃洪镇民国时期概貌图	(110)
附图 2:	隆回县桃洪镇给水工程管路图	(111)
附图 3:	隆回县桃洪镇排水现状图	(112)
附图 4:	隆回县桃洪镇路灯线路图	(113)
第四章	城镇房地产	(114)
第一节	住宅建设	(114)
第二节	房产管理	(116)
附表 1:	隆回县城镇房屋普查统计表	(120)
附表 2:	隆回县城镇房屋普查统计表	(121)
第三节	房地产管理	(122)
第四节	房地产开发	(122)
第五章	乡镇规划建设	(124)
第一节	乡域总体规划	(124)
附表:	隆回县乡域总体规划一览表	(127)

第二节 集镇规划	(131)
附表：隆回县乡集镇规划一览表	(133)
第三节 中心村规划	(138)
附表：隆回县规划的中心村名称一览表	(139)
第四节 集镇建设概况	(142)
第五节 农村住房建设	(144)
附图 1：隆回县桐木桥乡总体规划图	(147)
附图 2：山界乡总体规划图	(148)
附图 3：隆回碧山集镇规划图	(149)
附图 4：隆回县麻塘山乡集镇规划图	(150)
附图 5：丁山乡马坪中心村规划图	(151)

第二编 建 筑 业

第一章 隆回建筑概况.....	(152)
第一节 建筑队伍	(152)
附表：隆回县建筑企业资质情况一览表	(153)
第二节 建筑的演变过程	(155)
第二章 古近代建筑	(157)
第一节 古近代建筑的基本特征	(157)
第二节 古县城——高平县遗址	(158)
第三节 宋代建筑	(159)
第四节 元代建筑	(160)
第五节 明代建筑	(161)
第六节 清代建筑	(162)
第七节 民国时期的建筑	(168)
附表：隆回县古近代部分建筑一览表	(171)
第三章 当代建筑业.....	(173)

第一节 勘测设计	(173)
附表：1984~1987年设计工程一览表	(178)
第二节 建筑工程	(186)
第三节 建筑代表作	(188)
第四章 建筑管理	(194)
第一节 生产经营管理	(195)
第二节 技术管理	(200)
第三节 质量安全管理	(202)
第四节 劳动工资管理	(204)
第五节 财务管理	(205)
第六节 设备管理	(206)
第七节 材料管理	(206)
第八节 县外工程管理	(207)
第九节 建筑业改革	(207)
第五章 建筑技术	(209)
第一节 基础工程	(209)
第二节 墙体工程	(212)
第三节 屋顶工程	(214)
第四节 屋架工程	(214)
第五节 防水防潮工程	(215)
第六节 装饰工程	(216)
第七节 混凝土与钢筋混凝土工程	(218)
建筑、园林小品实录	(222)

第三编 城乡建设管理体系

第一节 管理机构沿革	(223)
附表 1：隆回县建设委员会历任负责人名录	(224)

附表 2：县建委股（组）室负责人名录	(225)
第二节 所属单位	(225)
第三节 中国共产党组织	(233)
附表 1：中共隆回县建设委员会党组成员名录	(234)
附表 2：中共隆回县建设委员会直属单位党支部负责人名录	(235)
参加审稿人员	(236)