

015950

辉南县地名志

辉南县人民政府编

一九八七年

辉南县地名志

辉南县人民政府编

一九八七年

前 言

按照《国务院发布关于地名、命名、更名的暂行规定的通知》（国发〔1979〕305号文件）和吉林省人民政府关于全省地名普查工作的部署精神，辉南县地名办公室的全体同志，对全县所有地名进行了一次全面普查，本着对历史负责、依靠群众、实事求是的精神，对一些不标准的地名，不规范的文字，作了标准化处理，完成了文、表、图、卡四项成果，为编写《辉南县地名志》提供了可靠的依据。

《辉南县地名志》是在完成地名普查成果的基础上编写而成的。收编的内容有：辉南县政区、沿革图和乡镇地名图，辉南县文字概况和各乡镇文字概况及重要企事业单位文字概况，行政区划和村、自然屯、街道办事处、街路名称，自然地理实体、人工建筑、名胜古迹、革命纪念地名称。这些名称均有简介或概况并配有照片。这样不仅为大家提供了较全面的标准地名资料，而且也较准确地介绍我县的地理和经济状况，可供分析和探讨我县地名规律，直接为四化建设服务，为广大人民群众生活服务。

《辉南县地名志》的出版，标志着我县长期遗留下来的地名混乱现象已告结束，在地名管理上向着标准化、规范化的目标迈进了一大步。各部门要对地名增强法制观念，使用地名凡与本志不一致的，一律以地名志的现行标准名称为准。今后更改地名，必须按国务院有关文件规定，经有关上级政府批准方可使用。任何单位或个人不得随意更改地名。

本《地名志》编入的地图，按所属关系排在文字概况之前，是政区图和乡镇地名图的行政区划界线均未进行实测，不做为划界

依据。

这本《地名志》的版权属于辉南县人民政府，任何单位不得翻印再版。

辉南县地名委员会办公室

一九八四年十二月五日

目 录

一、行政区划图、表

图	例
辉南县行政区划图	
辉南县街村地图（一九三七年伪满康德四年）	
辉南县地域建置沿革表	（1）

二、行政综述

辉南县概况	（5）
朝阳镇地名图、街路图	
朝阳镇概况	（15）
朝阳镇标准地名录	（18）
朝阳镇地名词条	（21）
辉南镇地名图、街路图	
辉南镇概况	（23）
辉南镇标准地名录	（25）
辉南镇地名词条	（26）
样子哨镇地名图	
样子哨镇概况	（27）
样子哨镇标准地名录	（30）
样子哨镇地名词条	（30）
杉松岗镇地名图	

杉松岗镇概况.....	(31)
杉松岗镇标准地名录.....	(33)
杉松岗镇地名词条.....	(34)
平安川乡地名图	
平安川乡概况.....	(35)
平安川乡标准地名录.....	(37)
平安川乡地名词条.....	(39)
楼街朝鲜族乡地名图	
楼街朝鲜族乡概况.....	(41)
楼街朝鲜族乡标准地名录.....	(43)
楼街朝鲜族乡地名词条.....	(44)
板石河乡地名图	
板石河乡概况.....	(45)
板石河乡标准地名录.....	(47)
板石河乡地名词条.....	(48)
样子哨乡地名图	
样子哨乡概况.....	(49)
样子哨乡标准地名录.....	(51)
样子哨乡地名词条.....	(53)
大椅山乡地名图	
大椅山乡概况.....	(55)
大椅山乡标准地名录.....	(57)
大椅山乡地名词条.....	(59)
双凤乡地名图	
双凤乡概况.....	(61)
双凤乡标准地名录.....	(63)
双凤乡地名词条.....	(65)
永康乡地名图	

永康乡概况.....	(67)
永康乡标准地名录.....	(69)
永康乡地名词条.....	(71)
辉发城乡地名图	
辉发城乡概况.....	(73)
辉发城乡标准地名录.....	(76)
辉发城乡地名词条.....	(78)
蛟河口乡地名图	
蛟河口乡概况.....	(79)
蛟河口乡标准地名录.....	(82)
蛟河口乡地名词条.....	(84)
中央堡乡地名图	
中央堡乡概况.....	(85)
中央堡乡标准地名录.....	(87)
中央堡乡地名词条.....	(88)
高集岗乡地名图	
高集岗乡概况.....	(89)
高集岗乡标准地名录.....	(91)
高集岗乡地名词条.....	(93)
辉南乡地名图	
辉南乡概况.....	(95)
辉南乡标准地名录.....	(98)
辉南乡地名词条.....	(101)
永兴乡地名图	
永兴乡概况.....	(103)
永兴乡标准地名录.....	(105)
永兴乡地名词条.....	(106)
安子河乡地名图	

安子河乡概况.....	(107)
安子河乡标准地名录.....	(109)
安子河乡地名词条.....	(111)
金川乡地名图	
金川乡概况.....	(113)
金川乡标准地名录.....	(116)
金川乡地名词条.....	(118)
抚民乡地名图	
抚民乡概况.....	(119)
抚民乡标准地名录.....	(122)
抚民乡地名词条.....	(125)
庆阳乡地名图	
庆阳乡概况.....	(127)
庆阳乡标准地名录.....	(129)
庆阳乡地名词条.....	(131)
石道河乡地名图	
石道河乡概况.....	(133)
石道河乡标准地名录.....	(135)
石道河乡地名词条.....	(137)

三、企事业综述

杉松岗煤矿概况.....	(139)
辉南铁合金厂概况.....	(139)
辉南轧钢厂概况.....	(140)
辉南县五金厂概况.....	(140)
辉南汽车大修厂概况.....	(141)
辉南县印刷厂概况.....	(141)
辉南县棉织厂概况.....	(142)

辉南县参鹿制药厂概况.....	(142)
辉南县猎枪厂概况.....	(142)
辉南县金属家具厂概况.....	(143)
辉南县工矿企业单位标准名称录.....	(144)
朝阳镇火车站概况.....	(148)
朝阳镇公路客运站概况.....	(148)
辉南县公路、线路标准名称录.....	(149)
辉南县百货二商店概况.....	(151)
辉南县商业、供销企业单位标准名称录.....	(152)
朝阳镇粮库概况.....	(156)
辉南县粮食企业单位标准名称录.....	(157)
辉南森林经营局概况.....	(159)
辉南县青顶子林场概况.....	(160)
辉南县苗圃概况.....	(160)
辉南县爱林参场概况.....	(161)
辉南县第二鹿场概况.....	(162)
辉南县果树场概况.....	(162)
辉南县种畜场概况.....	(163)
辉南县原种场概况.....	(163)
辉南县渔场概况.....	(164)
辉南县气象站概况.....	(164)
辉南县农、林、牧企事业单位标准名称录.....	(166)
辉南县人民政府招待所概况.....	(170)
朝阳旅社概况.....	(171)
辉南县社会福利事业单位标准名称录.....	(172)
辉南县人民电影院概况.....	(175)
辉南县第一中概况.....	(175)
辉南县六高中概况.....	(176)

6

辉南县职业中学概况.....	(176)
辉南县朝鲜族中学概况.....	(177)
辉南县实验小学概况.....	(177)
辉南县幼儿园概况.....	(178)
辉南县文化、教育事业单位标准名称录.....	(179)
辉南县人民医院概况.....	(184)
辉南县卫生防疫站概况.....	(184)
辉南县妇幼保健站概况.....	(185)
辉南县医疗卫生事业单位标准名称录.....	(186)

四、人工建筑

辉南县交通图

辉南县交通概况.....	(188)
辉南县桥梁标准名称录.....	(191)
辉南县交通站点标准名称录.....	(193)
辉南县四个镇、街、路标准名称录.....	(195)

辉南县水利分布图

辉南县水利概况.....	(201)
辉南县小椅山水库概况.....	(202)
辉南县胜利发电站概况.....	(203)
辉发河堤防概况.....	(203)
辉南县水电工程标准名称录.....	(204)

五、自然地理实体

辉南县地势图

金龙顶子山概况.....	(211)
四方顶子山概况.....	(211)
靠山岭——“活埋人沟”概况.....	(212)

三通河（辉南县区段）概况	(213)
辉发河（辉南县区段）概况	(214)
辉南县自然地理实体标准名称录	(216)

六、名胜古迹、革命纪念地

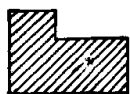
龙湾简介	(225)
吊水湖瀑布概况	(226)
辉发城古遗址概况	(227)
点将台概况	(229)
辉南县革命烈士陵园概况	(229)
辉南县革命纪念地、名胜古迹、风景区 名称简介	(232)

七、文件汇编

1、吉林省人民政府关于发布 《吉林省地名管理办法》的通知	(235)
2、辉南县人民政府办公室关于公布 县内部分地名、命名、更名的通知	(240)
八、辉南县地名音序索引表	(258)
九、《辉南县地名志》编写工作人员	(315)
十、后 记	(316)

图

例



县、镇政府驻地



乡、村驻地



自然屯、企事业单位



地 市 界



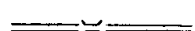
县 界



乡 界



铁路及车站



国省道桥梁



县 道




乡 道




村 道



河流、水库、湖泊



堤 坝



陡 崖



山峰及高程

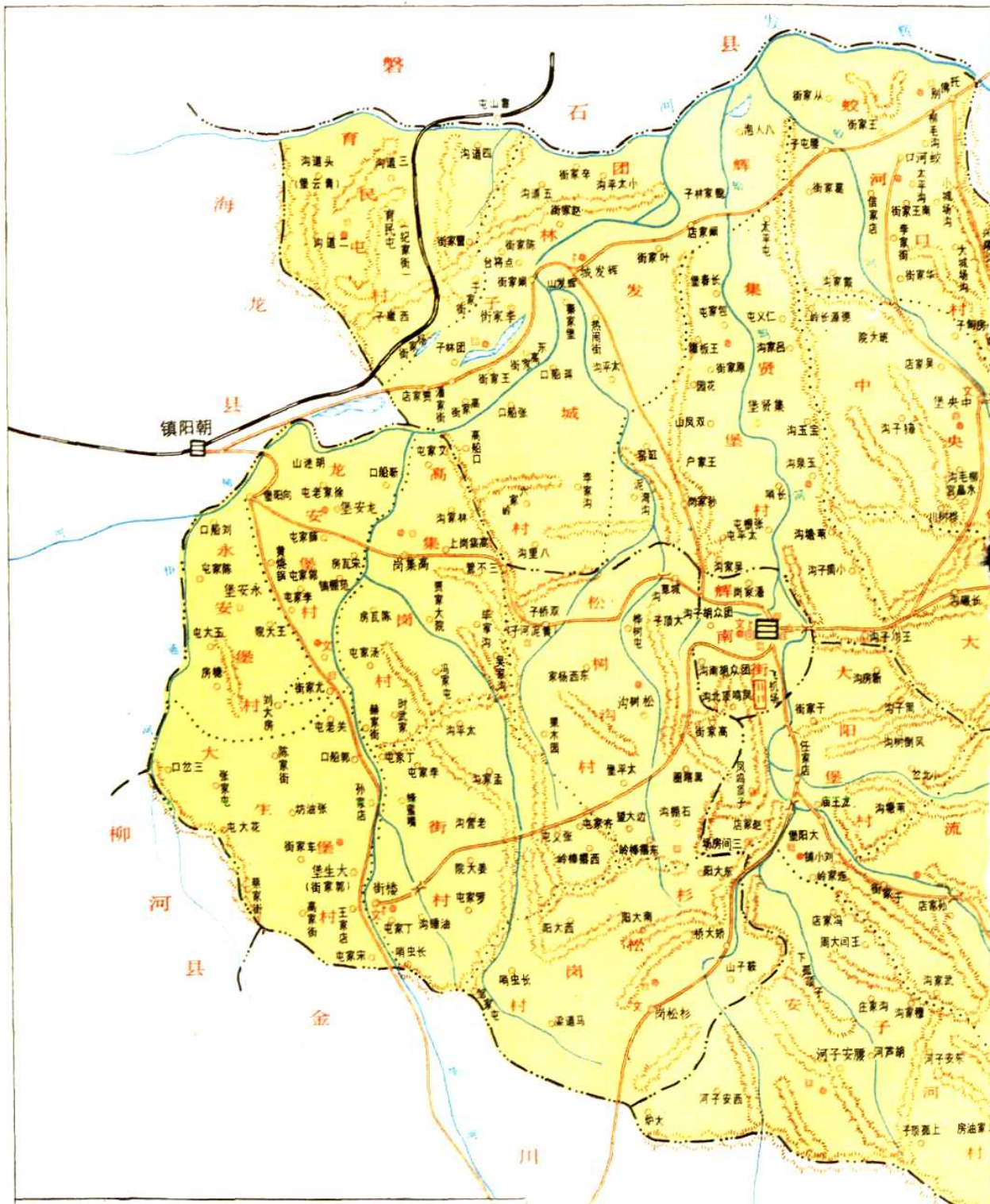


电 灌 站



沼 泽

注：居民地行政名称与驻地名称相同只注行政名称；居民地行政名称与驻地名称不同时，全部注出。



辉南县街村地图

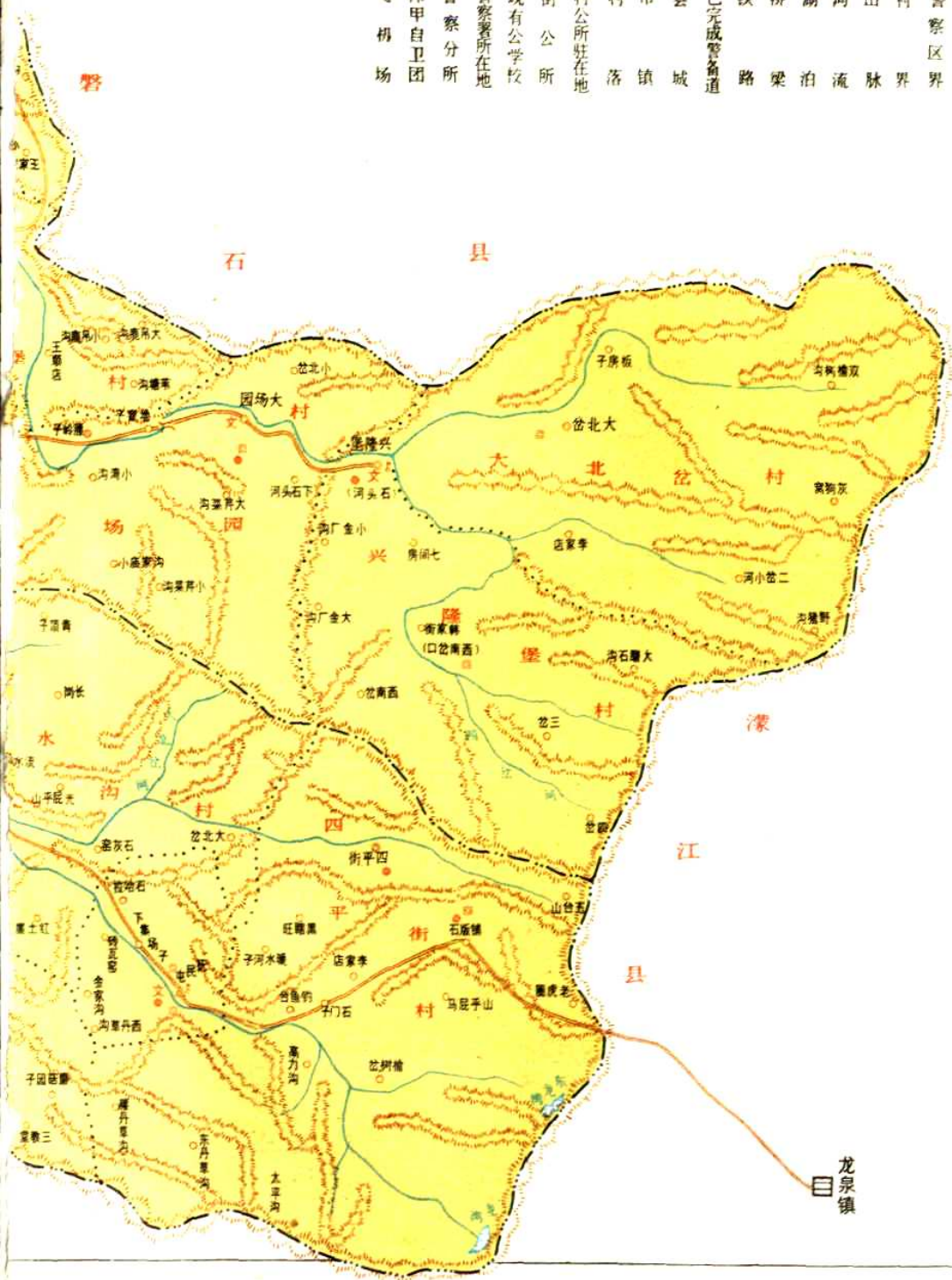
辉南县街村整理后制图

镇石黑

凡例

- 县界
- 警察区界
- 村界
- 山脉
- 河流
- 湖泊
- 桥梁
- 铁路
- 已完成警备道路
- 县城
- 市镇
- 村落
- 村公所驻地
- 街公所
- 现有公学校
- 警察署所在地
- 警察分所
- 保甲自卫团
- 飞机场

石 县



龙泉镇

辉南县地域建置沿革表

朝 代	归	名 称	居住民族
夏商五帝	营州辽东地	不详	息慎
周	辽东郡	"	肃慎
春秋战国	"	"	"
秦	"	"	"
汉	玄菟郡	"	挹娄
东汉	"	"	勿吉、沃祖
三国	高句丽地	"	"
晋南北朝	"	"	挹娄、勿吉
隋	"	粟末部	靺鞨
唐	安东都护府 676—677	回跋城	"
五代	渤海	西京长岭府瑕州	回跋部
	辽	辽阳东京道	"
宋金	上京会宁府	至元25年改东京 为辽阳路咸州	"

13

续 表

朝 代	归 属	名 称	居住民族
元	辽阳行中书省 开元路地	干盘千户所	女真、蒙古
明	辽东都指使 司建州卫	海西女真 辉发部	女真、蒙古、 汉
清	初建州卫盛京 将军	海龙通判厅 辉南直隶厅	汉、满、蒙、 回
中华 民国		辉南县	汉、满、蒙、 朝、回
	伪满	辉南县公署	汉、满、蒙、 回、朝
中华 人民 共和 国	解放战争 1943—1949	辉南县民主联 合政府	汉、满、蒙、 朝、回
	建 国 后 1950—1955	辉南县人民委 员会	汉、满、朝、 壮、回、锡、傣
	1968	辉南县革命委 员会	"
	1980	辉南县人民政府	"

1947年—1980年政区变化情况

1947年，辉南县人民政府设八个区

样子哨区、辉南区、朝阳区、辉发城区、小金川区、抚民屯区、平安川区、兴隆堡区。

1948年，建八个区

第一区公所：辉南区	第二区公所：朝阳镇区
第三区公所：样子哨区	第四区公所：平安川区
第五区公所：抚民屯区	第六区公所：辉发城区
第七区公所：兴隆堡区	第八区公所：小金川区

1951年，划七个区、一个镇

一区、二区、三区、四区、五区、六区、七区、样子哨镇。

1956年，全县划29个乡、3个镇

集贤乡、金川乡、龙泉乡、辉发城乡、板石河乡、万宝乡、和平乡、楼街乡、松树沟乡、长春堡乡、德胜乡、龙湾乡、抚民乡、蛟河口乡、杉松岗乡、庆阳乡、大椅山乡、铺板石乡、石道河乡、永康乡、小城乡、平安川乡、青顶子乡、西南岔乡、育民乡、高集岗乡、安子河乡、爱林乡、中央堡乡。

辉南镇、样子哨镇、朝阳镇。

1958年——1959年，成立公社后（11个公社）

朝阳镇公社、杉松岗公社、石道河公社、辉发城公社、平安川公社、样子哨公社、永康公社、金川公社、大椅山公社、抚民公社、辉南镇公社。

1961年，增设4个公社

蛟河口公社、楼街公社、板石河公社、安子河公社，全县共有15个公社。

1962年，增设6个公社

杉松岗公社、大阳公社、中央堡公社、双凤公社、高集岗