


宜川农业五十年

(1949 — 1997)



宜川县农村社会经济调查队编

宜川农业五十年

(1949—1997)

宜川县农村社会经济调查队编

《宜川农业五十年》编辑机构人员组成

顾 问：田忠延 任保民

主任委员：曹明周 程进宝

副主任委员：刘启全 袁镐京

总 编 辑：袁镐京

编 辑：李秀美 吴旖君

成 员：（以姓氏笔划为序）

刘艳丽 陈延军 李建林

赵延峰 赵晓霞 袁冬云

寇延生

宜川人支地委

田忠延

一九六二年十月

堅持依法統籌
提高數字質量

任保民九八年
九月於宜川

搞好统计调查研究
提供信息咨询服务

惠宁

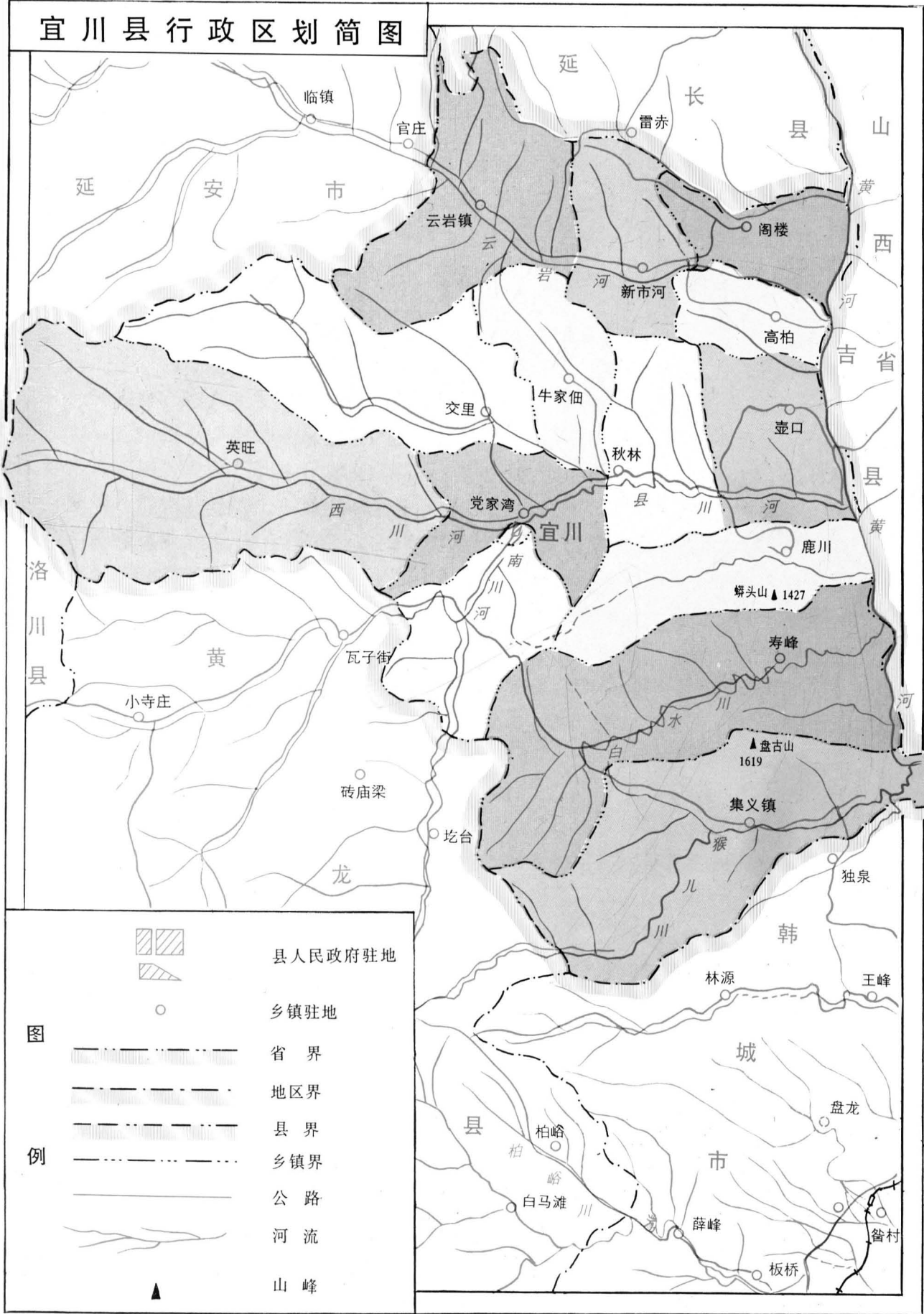
一九八九年

发挥统计咨询功能
振兴宜川农村经济

程进宝


一九八八年九月

宜川县行政区划简图



图

例

-  县人民政府驻地
-  乡镇驻地
-  省界
-  地区界
-  县界
-  乡镇界
-  公路
-  河流
-  山峰

序

1998年10月1日，是中华人民共和国成立49周年纪念日，在这个喜庆光辉的节日里，《宜川农业五十年》终于和大家见面了，我们回顾过去、认识现在、放眼未来，心情无比激动，充满了胜利的豪情和美好的希望！

宜川是一个典型的农业县，建国50年来，在中共宜川县委和县政府的领导下，宜川人民团结奋斗、发奋图强，全县的经济和社会各项事业都有了长足的发展，特别是党的十一届三中全会以后，宜川进入了改革和发展的新时期。为了系统反映建国50年来宜川农村社会经济发展的伟大成就，宜川县农村社会经济调查队组织力量编写了《宜川农业五十年》这本统计资料书。通过大量的统计数字、文字记述，系统地反映了宜川农业50年来发展的历史进程和经济社会面貌的深刻变化，为广大读者了解宜川农业，总结、研究宜川农村经济建设经验，制订今后发展战略和规划的基础资料。象这样全面介绍宜川各乡镇农村社会经济概况的资料书、工具书，在宜川还是第一本，可以说是一项开创性的工作。

振兴宜川农村经济，是十一万宜川儿女的大事，“宁苦我们这一代，决不再穷后辈人”。是宜川人发出的刻骨铭心的呐喊。“以农致富，果游强县”是我们总结过去，开拓未来，把宜川的改革开放推向一个更高、更新的阶段提出的新战略。我们宜川人正以创造性的改革，在新时期经济建设的大棋盘中展示出新的实力和风采。

编纂资料是一项十分辛苦的工作，值此，谨向参加编辑整理资料的全体同志致以衷心的感谢！

宜川县人民政府常务副县长

目 录

宜川概况·····	(1)
告别贫困的过去 走向富裕的明天·····	(4)

一、综 合

各乡镇、村委会名称表·····	(8)
人口和自然资源·····	(11)
气候基本资料·····	(12)
国民经济主要指标·····	(14)
国民生产总值及其构成·····	(19)
农业总产值·····	(20)
乡镇农业总产值·····	(22)
现价农村社会总产值·····	(26)
农业净产值·····	(27)
农业商品产值·····	(28)
计划生育基本情况·····	(29)
农村经济效益主要指标·····	(30)

二、人口、劳动力

全县人口及劳动力情况·····	(32)
丹州镇人口及劳动力情况·····	(34)
党湾乡人口及劳动力情况·····	(36)
英旺乡人口及劳动力情况·····	(38)
交里乡人口及劳动力情况·····	(40)
秋林镇人口及劳动力情况·····	(42)
牛家佃乡人口及劳动力情况·····	(44)
云岩镇人口及劳动力情况·····	(46)
新市河乡人口及劳动力情况·····	(48)

阁楼镇人口及劳动力情况	(50)
高柏乡人口及劳动力情况	(52)
壶口乡人口及劳动力情况	(54)
鹿川乡人口及劳动力情况	(56)
寿峰乡人口及劳动力情况	(58)
集义镇人口及劳动力情况	(60)

三、耕 地

全县耕地面积	(62)
丹州镇耕地面积	(64)
党湾乡耕地面积	(66)
英旺乡耕地面积	(68)
交里乡耕地面积	(70)
秋林镇耕地面积	(72)
牛家佃乡耕地面积	(74)
云岩镇耕地面积	(76)
新市河乡耕地面积	(78)
阁楼镇耕地面积	(80)
高柏乡耕地面积	(82)
壶口乡耕地面积	(84)
鹿川乡耕地面积	(86)
寿峰乡耕地面积	(88)
集义镇耕地面积	(90)

四、收益分配

全县农村收益分配情况	(92)
丹州镇农村收益分配情况	(93)
党湾乡农村收益分配情况	(94)
英旺乡农村收益分配情况	(95)
交里乡农村收益分配情况	(96)
秋林镇农村收益分配情况	(97)
牛家佃农村收益分配情况	(98)
云岩镇农村收益分配情况	(99)

新市河乡农村收益分配情况	(100)
阁楼镇农村收益分配情况	(101)
高柏乡农村收益分配情况	(102)
壶口乡农村收益分配情况	(103)
鹿川乡农村收益分配情况	(104)
寿峰乡农村收益分配情况	(105)
集义镇农村收益分配情况	(106)

五、烤 烟

全县烤烟生产收购情况	(107)
丹州镇烤烟生产收购情况	(108)
党湾乡烤烟生产收购情况	(109)
英旺乡烤烟生产收购情况	(110)
交里乡烤烟生产收购情况	(111)
秋林镇烤烟生产收购情况	(112)
牛家佃乡烤烟生产收购情况	(113)
云岩镇烤烟生产收购情况	(114)
新市河乡烤烟生产收购情况	(115)
阁楼镇烤烟生产收购情况	(116)
高柏乡烤烟生产收购情况	(117)
壶口乡烤烟生产收购情况	(118)
鹿川乡烤烟生产收购情况	(119)
寿峰乡烤烟生产收购情况	(120)
集义镇烤烟生产收购情况	(121)

六、水 果

水果生产情况	(122)
全县水果、干果生产情况	(126)
丹州镇水果、干果生产情况	(128)
党湾乡水果、干果生产情况	(130)
英旺乡水果、干果生产情况	(132)
交里乡水果、干果生产情况	(134)
秋林镇水果、干果生产情况	(136)

牛家佃乡水果、干果生产情况	(138)
云岩镇水果、干果生产情况	(140)
新市河乡水果、干果生产情况	(142)
阁楼镇水果、干果生产情况	(144)
高柏乡水果、干果生产情况	(146)
壶口乡水果、干果生产情况	(148)
鹿川乡水果、干果生产情况	(150)
寿峰乡水果、干果生产情况	(152)
集义镇水果、干果生产情况	(154)

七、林 业

全县林业生产情况	(156)
丹州镇林业生产情况	(158)
党湾乡林业生产情况	(160)
英旺乡林业生产情况	(162)
交里乡林业生产情况	(164)
秋林镇林业生产情况	(166)
牛家佃乡林业生产情况	(168)
云岩镇林业生产情况	(170)
新市河乡林业生产情况	(172)
阁楼镇林业生产情况	(174)
高柏乡林业生产情况	(176)
壶口乡林业生产情况	(178)
鹿川乡林业生产情况	(180)
寿峰乡林业生产情况	(182)
集义镇林业生产情况	(184)

八、畜 牧 业

全县畜牧业生产情况	(186)
丹州镇畜牧业生产情况	(188)
党湾乡畜牧业生产情况	(190)
英旺乡畜牧业生产情况	(192)
交里乡畜牧业生产情况	(194)

秋林镇畜牧业生产情况	(196)
牛家佃乡畜牧业生产情况	(198)
云岩镇畜牧业生产情况	(200)
新市河乡畜牧业生产情况	(202)
阁楼镇畜牧业生产情况	(204)
高柏乡畜牧业生产情况	(206)
壶口乡畜牧业生产情况	(208)
鹿川乡畜牧业生产情况	(210)
寿峰乡畜牧业生产情况	(212)
集义镇畜牧业生产情况	(214)

九、农田、水利、现代化

全县“四田”面积情况	(216)
全县农田水利及农业现代化情况	(218)
丹州镇农田水利及农业现代化情况	(219)
党湾乡农田水利及农业现代化情况	(220)
英旺乡农田水利及农业现代化情况	(221)
交里乡农田水利及农业现代化情况	(222)
秋林镇农田水利及农业现代化情况	(223)
牛家佃乡农田水利及农业现代化情况	(224)
云岩镇农田水利及农业现代化情况	(225)
新市河乡农田水利及农业现代化情况	(226)
阁楼镇农田水利及农业现代化情况	(227)
高柏乡农田水利及农业现代化情况	(228)
壶口乡农田水利及农业现代化情况	(229)
鹿川乡农田水利及农业现代化情况	(230)
寿峰乡农田水利及农业现代化情况	(231)
集义镇农田水利及农业现代化情况	(232)

十、农作物面积、产量

全县农作物播种面积和产量	(233)
丹州镇农作物播种面积和产量	(243)
党湾乡农作物播种面积和产量	(253)

英旺乡农作物播种面积和产量·····	(263)
交里乡农作物播种面积和产量·····	(273)
秋林镇农作物播种面积和产量·····	(283)
牛家佃乡农作物播种面积和产量·····	(293)
云岩镇农作物播种面积和产量·····	(303)
新市河乡农作物播种面积和产量·····	(313)
阁楼镇农作物播种面积和产量·····	(323)
高柏乡农作物播种面积和产量·····	(333)
壶口乡农作物播种面积和产量·····	(343)
鹿川乡农作物播种面积和产量·····	(353)
寿峰乡农作物播种面积和产量·····	(363)
集义镇农作物播种面积和产量·····	(373)
附 1: 国民经济主要统计指标解释·····	(383)
附 2: 重要的统计计算方法·····	(392)
附 3: 常用统计术语的用法·····	(397)
附 4: 常用计算单位换算·····	(400)
附 5: 中华人民共和国统计法·····	(403)
附 6: 陕西省实施《中华人民共和国统计法》办法·····	(411)
后 记·····	(416)

宜川概况

宜川县地处延安地区东南部。位于北纬 35°42′39″至 36°23′39″，东经 109°41′36″至 110°32′44″。东隔黄河与山西省吉县相望；西以晋祠庙梁与富县、洛川接壤；南与黄龙、韩城为邻；北接延长，并以膳马桥为界与延安市毗邻。全县东西长 76.36 公里，南北宽 75.32 公里，土地总面积 2945 平方公里。地势属陕北黄土高原碎原丘陵沟壑区。由石质丘陵、破碎川原和土石山三种地貌构成。地势西南高而东北低，呈簸箕状向东倾斜。海拔最高为寿峰乡马坪沟梁顶 1710.5 米，最低为黄河沿岸的集义川口 388.8 米。县城海拔 839 米。

主要河流有仕望河、汾川河、集义河、白水河、鹿川河、如意河等六条河流，呈放射状自西向东注入黄河，年输沙量 515.8 万吨。县内水域总面积 26.5 平方公里，其中水库 0.73 平方公里。年自产径流量 7300 万立方米，仕望河，又称县川河，是县境内最大河流。源于黄龙山北麓，境内流长 65 公里，流域面积 1400 平方公里。其支流有西川河、大南川河、小南川河和交里川河。

山脉属横山山脉。共为九川九大山，自北而南排列，九大山是云岩山、野雀山、虎头山、七郎山、凤翅山、鳞头山、茹岭山、盘古山、八郎山。九大川是云岩川、汾川、交里川、英旺川、大南川、鹿儿川、白水川、如意川、集义川。

气候属暖温带半干旱区。区域性的小气候明显。西部林区湿润阴冷，东部黄河沿岸干燥炎热，具有明显的大陆性季风气候特征。年平均气温 9.9℃，极端最高气温 39.9℃，极端最低气温零下 22.4℃。年日照 2436 小时，无霜期 167 天。年降水量 577 毫米，70%以上集中于六至九月。

全县辖五个镇、九个乡，214 个行政村，642 个村民小组。1997 年末，全县共有 29075 户，114896 口人，其中农业人口 101698 人，占 88.5%。人口自增率控制在 8.05%，共有农村劳动力 41403 人，其中女劳动力 16412 人。总土地面积 2945 平方公里，折合 440 万亩，人均占地 38.3 亩。农耕地 324630 亩，占总土地面积 7.4%，人均 3.2 亩。

宜川县原名义川县，宋太平兴国元年（公元 976 年）为避太宗赵光义名，改称宜川县。上古属雍州之地，夏商时属西河国地，周为白翟部落，秦汉属上郡。

西魏置汾川，后改为丹州、辖义川、永安、云岩、永宁、安平等五县。隋时废丹州，唐又复丹州。五代时仍为丹州，宋改义川为宜川，宋南渡后，仍以丹州领宜川。元时将丹州并入宜川，属延安路。明、清仍设宜川县，隶延安府。民国初年属榆林道，废道后直属陕西省。一九三五年隶属陕西省第三行政督察区。一九四八年春，毛泽东亲自指挥了宜（宜川），瓦（瓦子街）战役，三月三日宜川县解放，属黄龙分区管辖。一九五零年五月撤销黄龙分区，归延安地区。一九五八年十一月黄龙县并入宜川县，一九六一年九月宜、黄复分两县。

位于宜川县城 48 公里处的黄河壶口瀑布，是我国第二大瀑布。《水经注》记载：“禹治水，壶口始”。传说是公元前二一四零年禹治水，凿石导河之处。此处景象十分壮观，黄河水从北而来，由 400 米宽，收缩到 50 米宽，突然跌入 40 米深的峡谷，势如奔马，声如炮轰雷鸣，其形如巨壶沸腾。每遇日出，彩虹飞舞，五光十色，景色绮丽，是全国著名的游览胜地之一。历代墨客游览壶口留下许多诗篇。明代诗人咏道：“源出昆仑衍大流，玉关九转一壶收；桃浪雨飞翻海市，三鼓鲸鳞敢负舟；鳌头未可寻常钓，除是羽仙明月钓。”今日壶口，面目一新。巍巍黄河公路大桥东西飞架，新增了亭阁栈道等游览设施，吸引了更多的天下游客。

位于宜川县城 48 公里，海拔 1427 米的蟒头山区，属国家级名胜——黄河壶口瀑布景点之一。蟒头山森林茂密，山势雄伟，高峻挺拔，屹然卓绝，连峰叠嶂。远而望之，掩映云表，俨若画图，南眺苍山云海，烟波浩渺，山如巨浪奔涌。云似怒涛翻滚；北望黄土高原连绵横亘，苍茫旷朗，令人心旷神怡。真可谓“不到长城非好汉，不登蟒头山最遗憾”。山上有建于明朝嘉靖年间的五座庙宇。珍稀树种白皮松满山遍野，四季长青。景区气候宜人，景色秀丽，实为休闲度假之幽境，观光游览之胜地。

厚厚的黄土地中蕴藏着丰富的资源，成为宜川经济发展的雄厚基础。

土地面积广阔。总面积占到全市总面积的 8%。全县人均面积 38 亩，高于全市平均水平。全县耕地 32.46 万亩，占 7.4%；林地 218.29 万亩，占 50.24%；草地 118.7 万亩，占 27.2%。为农、林、牧各业全面发展奠定坚实的基础。

多样的地形，深厚的土层，充足的光照，使这里有着丰富的生物资源。全县有草木植物 600 余种，野生动物 50 余种，各种鸟类 30 余种，饲养畜禽 25 余种。

主要农作物有冬小麦、玉米、糜谷、高粱、荞麦、大豆等。主要经济作物有油菜、烟叶等。本县是全省乃至全国烟草适宜产区之一。所产烤烟，油分充足，色泽菊红，香味浓郁，燃烧性好，灰质白细，吸味舒适。目前烤烟种植已