

地名志丛书

# 延边朝鲜族自治州 地名通览

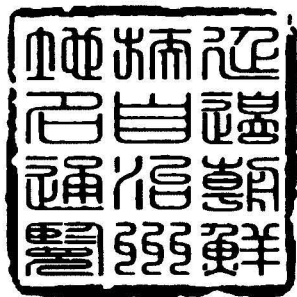
李德润 主编



吉林大学出版社

# 延边朝鲜族自治州 地名通览

李德润 主编



吉林 大学 出版 社

---

图书在版编目(CIP)数据

延边朝鲜族自治州地名通览 / 李德润主编. -- 长春:

吉林大学出版社, 2012.5

(吉林省地情丛书)

ISBN 978-7-5601-4441-2

I. ①延… II. ①李… III. ①地名—介绍—延边朝鲜族自治州

IV. ①K923.42

中国版本图书馆CIP数据核字(2012)第 089553 号

---

书 名: 延边朝鲜族自治州地名通览

作 者: 李德润 主编

责任编辑、责任校对: 许海生

吉林大学出版社出版、发行

开 本: 787×1092 毫米 1/16

印 张: 33.75 字数: 520 千字

ISBN 978-7-5601-4441-2

封面设计: 李研博

长春容大印务有限公司 印刷

2012年5月第1版

2012年5月第1次印刷

定价: 470.00 元

版权所有 翻印必究

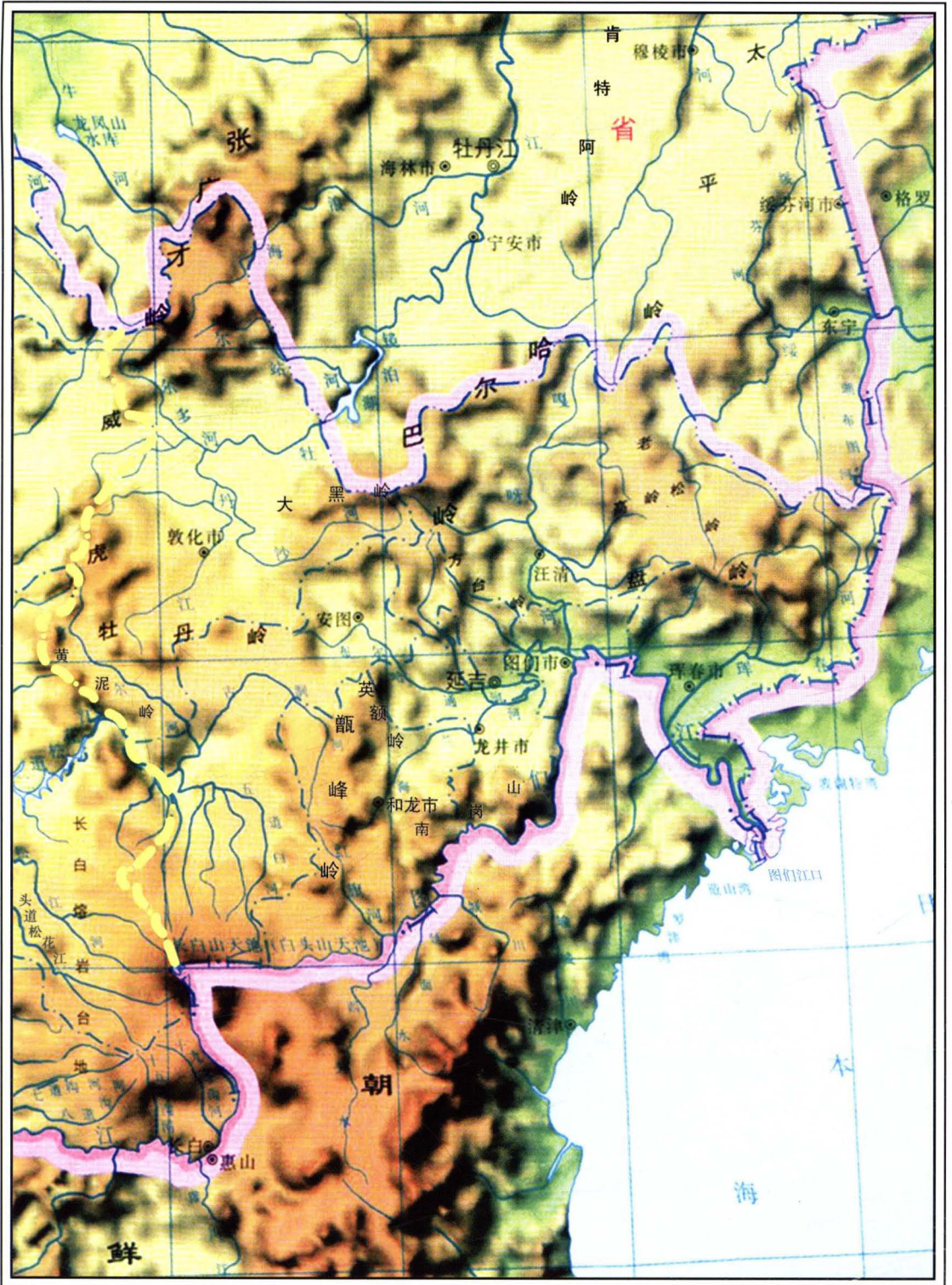
社址: 长春市明德路 501 号 邮编: 130021

发行部电话: 0431-89580026/28/29

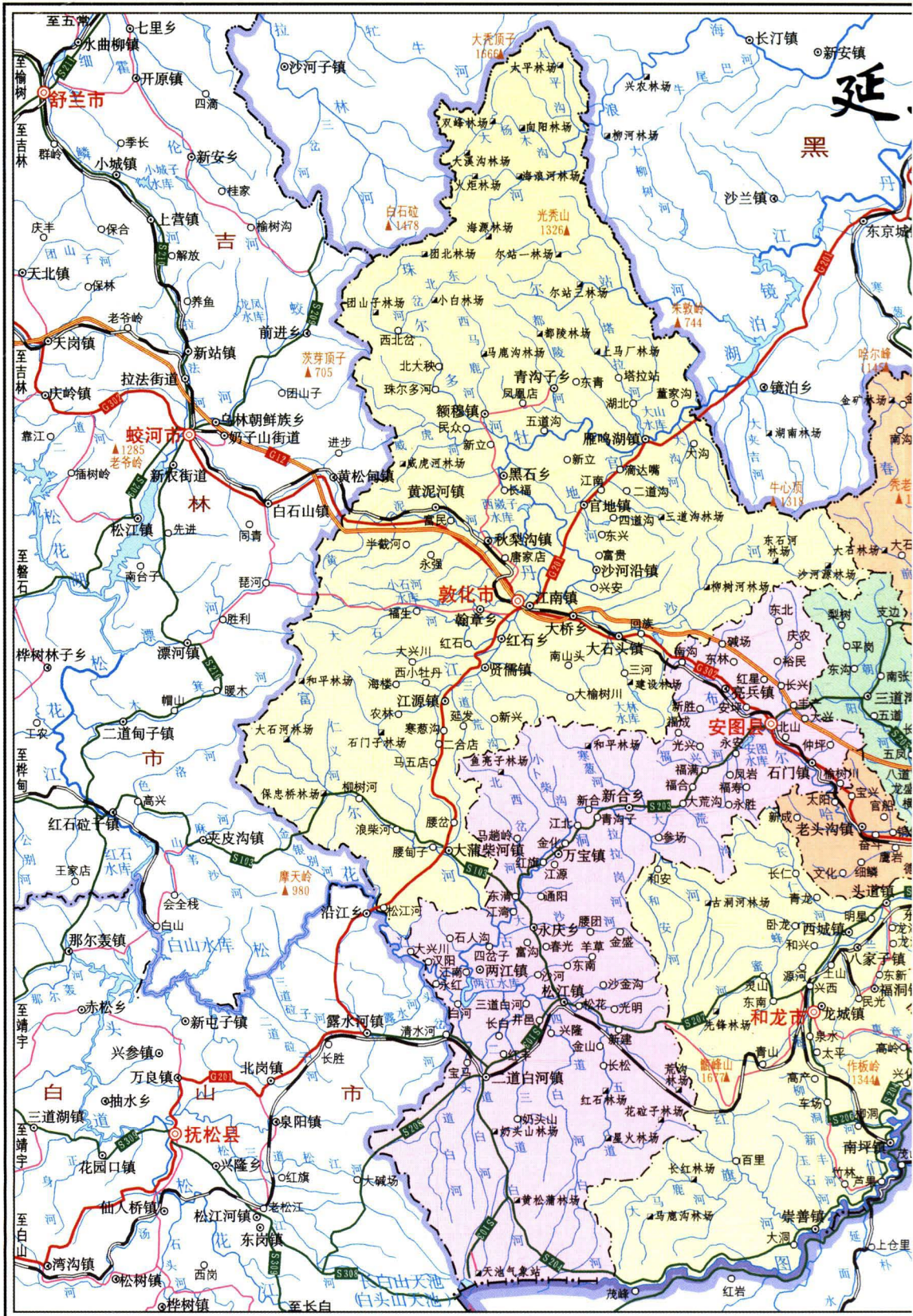
网址: <http://www.jlup.com.cn>

E-mail: [jlup@mail.jlu.edu.cn](mailto:jlup@mail.jlu.edu.cn)

# 延边地形地貌图



延  
黑



附注：本图上中国国界线系按照中国地图出版社 1989年出版的 1:400万《中华人民共和国地形图》绘制。

# 朝鲜族自治州行政区划图



**图例**




延吉市自治州行政中心	建设中 高速公路
◎ 县级行政中心	—G307— 国道及编码 (国外主要公路同)
○ 乡、镇、街道	—S202— 省道及编码
○ 村屯 (国外一般居民地同)	— — — 县道 (国外次要公路同)
▲ 山峰	— — — 国界
— — — 铁路	— — — 省界
	— — — 地级市界
	— — — 县级界

比例尺 1:1 350 000




延边朝鲜族自治州地名通览

YANBIAN HAOXIANZU ZIZHIZHOU DINGMING TONGLAN





◆ 延边河流、湖泊风光










长白山天池



◆ 延边山地风光







◆ 延边植被景观





- ① 图们 - 霞笼日光山
- ② 仙景台国家重点风景名胜区
- ③ 清晨的天池大桥



# 《延边朝鲜族自治州地名通览》编纂委员会

主任 梁 军

副主任 董洪志 严 寒 李云鹤 王江传 李希荣

委员 李东平 徐胜斌 唐志军 马清春 于成权 罗永峰

策 划 刘 波

顾 问 时相军 王永江 常连福 牛汝辰 安龙祯 肖荣寰

田子馥 刘红宇 李蕃多 冉领贵 杨光浴 赵玉林

# 《延边朝鲜族自治州地名通览》编纂人员

主 编 李德润

副主编 薄 洋 陈 昕 姬 楠 姚 瑞 刘秀花 方 琳

著 者 李德润 李金健 李研博 赵文玉 国中华 林立丽

编 辑 陆广红 夏广成 梁 锋 王 冲 孙艺嘉 赵燕平

罗兆博 封 华 杨继文 周 鹤 魏 薇 宋 冰

吴红卫 王 萍 蔡云霞 张丽英 黄 芳 邵 奇

郭新明 陈晓东 黄盛斌 邵 斌 袁国栋 赵 辉

田丽梅 王 悦 杨春雷 孟歆迪 武向前

摄 影 李研博 赵鞠萌

# 序

刘淑坤

《延边朝鲜族自治州地名通览》付梓出版了，这是新版地区地名志的第一部。它为延边朝鲜族自治州建州60周年献上了一份丰厚的礼品。

《通览》贯通古今，纵跨千年，浓缩延边沧桑巨变，锦绣河山，尽收眼底！《通览》遍览延边各类地名，气象万千，跃然纸上！《通览》为志书之林又添新绿，为文苑再树新枝，更为人们了解延边、熟悉延边提供了宝贵资料。《通览》为推行并逐步实现地名国家标准化，进而为推进地名国际标准化进行了可喜的探索。

地名标准化意义重大，关系到维护国家主权和民族尊严，关系到民族团结，关系到国际交流与合作，关系到国防建设和社会长治久安，关系到社会交往和人们的日常生活，关系到弘扬中华优秀传统文化和社会主义先进文化建设。因此，我国的地名研究必须坚持地名标准化这个大方向，为推进中国地名标准化积极探索，勇于开拓，敢于创新，多作贡献。《通览》就是这样一部为吉林省地名标准化事业添枝加叶的奇葩！

《通览》突出地方特点、时代特色，资料丰富，刻意求新，集千万地名于一卷，融真实性、学术性、资料性于一体，把延边的自然风光、社会风貌、民间风情一览无余，客观、自然、真切。是资政、存史、教化的重要文献。

《通览》的问世，是吉林省地方志、民政厅、档案局的领导和专家重视、厚爱和支持的结果，是主编李德润同志和编辑人员辛勤耕耘的结晶。李德润同志在本书编纂过程中，不但查阅了大量的秦汉以来的历史文献还参考了许多相关学科的著述，做了许多实地踏查，走遍了吉林省的各个市县，访问可能找到的

知情者。从收集到的大量资料中,去粗取精,去伪存真,得出比较中肯的结论,才使得这本著作成功地出版。李德润同志近年著述较多,陆续出版了《吉林省市县地名考释》、《吉林省行政区划沿革》、《吉林省行政区划概览》、《吉林省地名地情文库》、《吉林省行政区划概览(全新版)》等著作,在国省级报刊上发表近百篇论文,这本《延边朝鲜族自治州地名通览》是他今年的又一部新作。延边历史悠久,人杰地灵。《通览》图文并茂,资料翔实,是延边的地情书、社情书、人情书,它从全新的角度充分展示了延边的风貌。随着时光流逝,它必将显示出越来越重要的历史价值。

大业千秋,征程万里。回首往事,令人振奋;展望未来,前程似锦。一部《通览》犹如历史的座标,揭示了延边历史的曲线,又昭示延边未来发展的壮丽前景。我们相信,《通览》的问世必将为延边朝鲜族自治州的繁荣昌盛尽自己应尽之力,做自己应做之贡献。

2012年4月

(本文作者:吉林省地方志编纂委员会副主任)



# 前 言

《延边朝鲜族自治州地名通览》是弘扬延边地名文化的又一个硕果,是延边第一部区域性地名学术专著,也是吉林省第一部区域自然地名专著,本书采用最新资料,系统地、实事求是地记述了延边朝鲜族自治州各县(市)的概况,编写了延边地域行政区划的沿革,考证了各个县(市)政区地名产生及演变的过程,特别是着重考释了延边各类自然地名。本书通过丰富的资料,反映延边地名的结构特征与分布概貌,从全新角度,探索延边城市化的进程,突出了延边的地方特色和时代特点,努力达到学术性、资料性和地域性的完美统一。对我们确定经济开发的战略方针,更好地建设延边,会有一定的帮助。本书在延边朝鲜族自治州建州60周年之际出版,献给延边60年大庆!

延边是吉林省东部的一块宝地,风景优美,物产丰富,历史悠久,文化深厚。其中,地名文化更是绚丽多彩。延边地处长白山腹地,山高水深,地形复杂,地名密度大,数量多,是吉林省自然地名最多的区域。本书着重研究延边的山、谷、河、湖地名,第一次大规模地考证3千多个自然地名,并对其进行归类 and 梳理,这样的研究工作在我国是不多的。通过对地名的探索,还可以感受到延边各族人民对家乡深深的热爱,对幸福生活执着的追求。这些地名从不同角度折射出延边的民风、民俗,引人入胜,诱人遐想。形形色色的地名是历史的窗口,从中可窥视延边各民族的历史;又如一块块化石,见证了每一片领土的归属和历史沿革。向往延边、关心延边的海内外读者,在《通览》中都能找到最感兴趣的东西。《通览》是旅游工作人员的案头必备书,又是对后代进行爱国主义教育和乡土教育的教科书。

《通览》的第一篇讲述各县(市)地域概况,用尽可能少的篇幅展示不同县(市)域的面貌,让读者用最短的时间,获得尽可能多的信息,从而深刻认识延边,了解延边。

《通览》的第二篇讲述各县(市)的行政区划。行政区划的设置反映统治阶级的意志与要求,并兼顾地理条件、历史传统、风俗习惯、经济发展、民族分布等实际状况。该篇采取先综