

017279

云南省

YUNNAN SHENG

开远市地名志

KAIYUAN SHI DIMING ZHI



开远市人民政府编

编号:

云南省

开远市地名志

(秘密资料)



开远市人民政府编

一九八四年十月

开远市人民政府文件

开政发（1984）107号



关于颁发我市标准地名的通知

各区公所〔处〕、市属各委、办、局：

地名是人们在生产、生活中，借以识别宇宙间各种地理实体的不同位置、不同范围、不同形状和特征，而共同约定的名称，是社会生产、生活中不可缺少的工具。地名标准化是一项关系到国家政治、经济、军事和文化建设，关系到国家领土主权，民族团结和国际交往的大事。我市是多民族杂居、迁徙和演变情况复杂，致使许多地名在历史演变过程中变化很大，出现了一地多名、多地一名、一名多写、一名多译、音译不准、含意不好等情况。特别是在“文革”时期，大搞地名“一片红”、任意更改地名，更造成了混乱。随着四化建设的发展，搞好地名普查清理工作，实现地名标准化和统一管理，显得十分必要。

遵照国务院国发〔1979〕305号文件和省州有关规定，我市于1980年12月组织力量对全市〔原8个公社，48个大队〕现体制改革后调整为7个区，49个乡〔镇〕，一个街道办事处的地名进行了全面普查，然后经过反复核实，听取干部和群众意见，查考有关资料，对照地理概貌特点，结合习惯称谓和历史原因，进行了地名标准化处理，并编纂成《开远市地名志》，现确定颁发使用。今后，在称呼书写使用地名时应按照此次确定的标准地名，不得随意更改。凡需要更改和新命名的地名，须报经市人民政府批准。

开远市人民政府

一九八四年十月四日

抄送：市委、市人大、政协、驻开部队、省州属各单位。

开远市人民政府

一九八四年十月五日印

目 录

一、前 言	1
二、开远市地图	
三、开远市概况	3
四、行政区划和自然村名称	
灵泉街道办事处概况	7
灵泉街道办事处(市区)标准名称	8
乐白道区概况	10
乐白道区标准地名	11
小龙潭区概况	18
小龙潭区标准地名	20
马者哨区概况	24
马者哨区标准地名	25
中和营区概况	29
中和营区标准地名	31
碑格区概况	36
碑格区标准地名	38
大庄区概况	41
大庄区标准地名	43
羊街区概况	45
羊街区标准地名	47
五、企事业单位	
企事业单位标准名称	51
六、人工建筑物	
人工建筑物标准名称	53
七、名胜古迹	
名胜古迹标准名称	55
八、自然地理实体	
自然地理实体标准名称	57
九、附 录	
1. 开远市建置沿革表	63
2. 新旧地名对照表	64

3

3. 地名首字笔画索引	65
4. 地名首字音序索引	77

前 言

根据国务院发布的《关于地名命名、更名的暂行规定》和省人民政府关于开展全省地名普查工作的部署。在省州地名办公室的具体指导下，在市委、市人民政府的直接领导下，成立了开远市地名普查领导小组和办公室。抽调市属部、委、办、局和各区乡（镇）民政助理员，熟悉或热爱此项工作的同志等27人，前后进行工作。本着对党、对人民、对历史负责的精神，对全市695条地名进行了核查清理，并作了规范化、标准化处理。把大多数可以继续使用的地名确定下来，把“文革”期间任意乱改的地名恢复过来，对新的居民点西山路作了命名，基本结束了我市地名的混乱现象。

我市地名普查工作自1980年12月开始至1982年11月结束。全部工作始终是在市委、市人民政府的直接领导下，在省州地名办公室指导帮助及广大干部群众努力下，完成了图、文、表、卡四项成果。在完成地名普查资料四项成果的基础上按照省、州有关规定，整理编纂了《开远市地名志》。本志所载数字，均是1982年普查数。各区乡（镇）平方面积，根据红河州人民政府办公室〔1982〕17号文件精神，标准地名图，不作为各区乡划界的依据。

《开远市地名志》所录的地名，按性质分类，表式列出，排列顺序主要以区、乡（镇）行政区划为单位，（如行政区和居民点，先列市人民政府所在地，灵泉街道办事处南正街），由北向南，自西向东排列。行政区划和居民点包括全市七个区，49个乡（镇），一个街道办事处，8个居民委员会，15条街道巷，452个自然村。简注内容有名称来历、含义、别名、曾用名、方言读音、户数、人口、族别，以及其他必须注意明白的问题。

独立存在的，有地名意义的企业事业单位名称。计有30条，按照厂、场、站、道班、渡口、所、学校顺序排列。简注内容有驻地主要职能，建立年代，隶属关系等。

人工建筑物类志录100万方以上4座，公路和铁路桥10座。以所在行政区划为单位顺序排列，简注所在驻地，隶属关系，兴建时间、规模、效益等有关内容。

名胜古迹3处。

自然地理实体，仅志录当地较重要的自然地理实体名称。计有55座山、42座山坡、4个山箐、5个山洞、5条河流，2条冲箐。简注分别记入山和山峰的所在地、高程、范围、矿藏、植被；河的起止地、长度，灌溉作用等相应的有关情况。

我市是多民族杂居的地区，民族语地名主要是彝语地名（有106条）。彝语地名已经形成习惯，沿用长久，一般不作更动，以保持地名的稳定，仅改动错讹明显，用字生僻不当，易生歧意的少数地名。

本志附有比例为1:10万的《开远市地图》一张，是在核查，修正1:5万地图的基础上编绘的。作为地名和地名实体相互关系位置的直观呈现，也作为附载于本志内的标准

地名图。鉴于图幅载密度有限，有的地名标注少有删除。

本志还附有原《阿迷州区域示意图片》、《建置沿革表》、《新旧地名对照表》、《地名首字笔划索引》、《地名首字音序索引》，可依据地名笔划或音序查找。

在编纂《开远市地名志》过程中，承蒙省、州地名办公室指导帮助，以及本市、区、乡有关单位大力支持和协助，在此特表示感谢！

参加编纂本志的主要人员有何耀强、李广德、赛双恩。图片摄影人员：翟俊兰、张孟生、颜云森。

由于我们水平有限，本志在内容、译写、编排、校对中缺点和错误在所难免，恳请批评指正。

开远市地名办公室

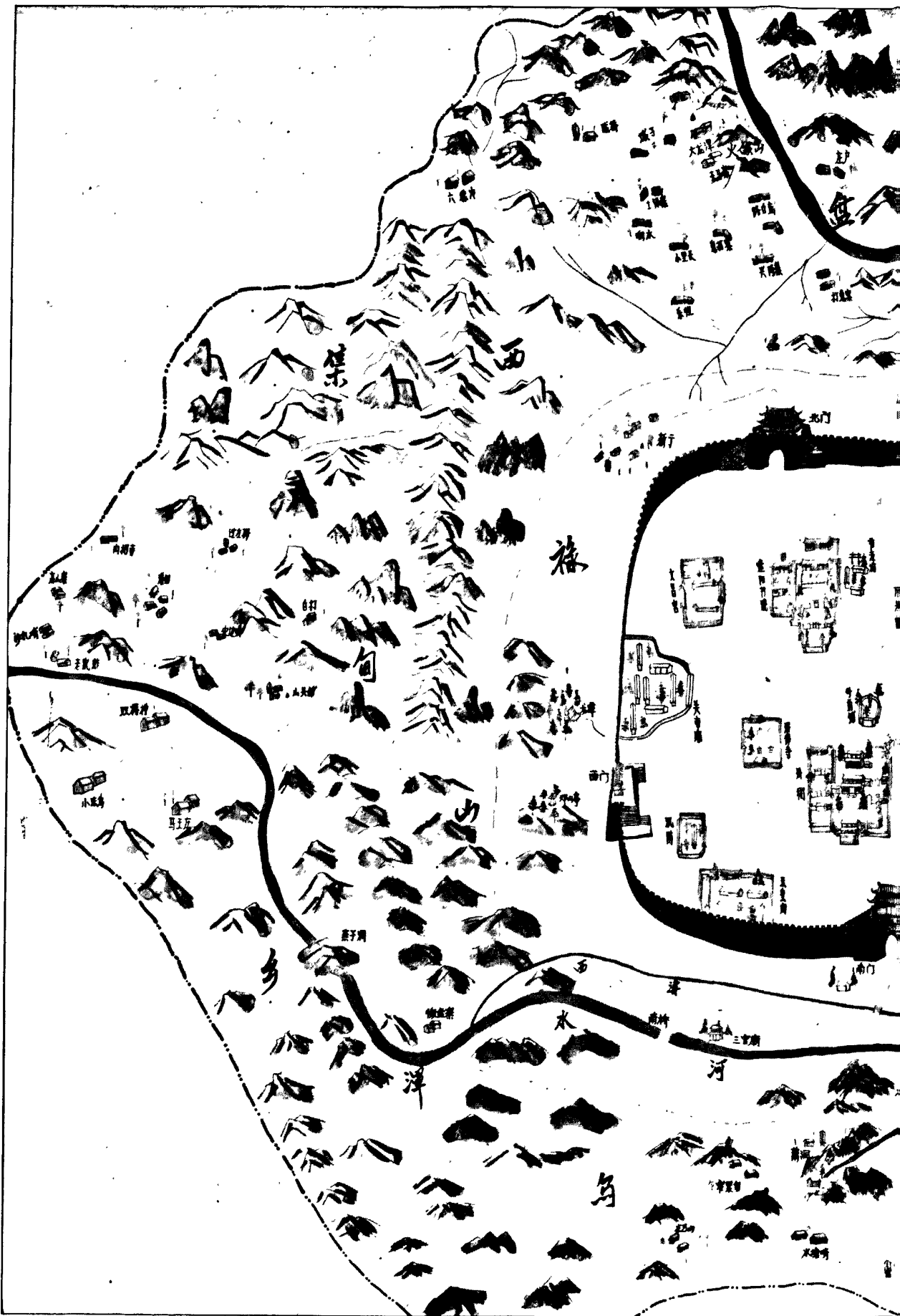
一九八四年八月三十日



开远市区鸟瞰

5

西至临安府一百二十里



阿迷州示意图

东至开化府三百二十里



图例

-  州界
-  乡界
-  河流
-  道路
-  山脉
-  村寨
-  桥梁
-  哨所
-  小溪
-  城门

一九八四年复制

开远市概况

开远市地处云岭山脉以南，紧靠南盘江南侧。位于云南省东南部。东与文山州砚山县、邱北县接壤，南与蒙自县毗邻，西与建水县相连，北与弥勒县交界。总面积1950平方公里。市人民政府驻南正街。

全市原辖8个公社，一个镇，452个自然村。1984年农村体制改革，设区建乡，调整为7个区，49个乡镇（其中区辖镇3个），一个市辖街道办事处。全市总户数37019户，总人口201698人（截至1981年底统计数）。全市主要有汉、彝、回、苗、壮等民族。其中汉族占51%，彝族占33.5%，苗族占5.45%，回族占5%，壮族占4.2%。

开远市名称、来历、含义及演变：西汉时置毋极县，隶属益州郡，三国蜀汉时为兴古郡西丰县地。隋为西爨地，隶属南宁州总管府。唐初置梁水郡，属毋极县地。天宝末年入南诏，隶属通海都督地。元初立阿宁万户府，隶属南路总管府。大德中期改隶临安、广西、元江等处宣慰司。明洪武十五（公元1382年）三月更置阿迷州，隶属临安府。清初仍名阿迷州，隶临安府。民国元年（1912年）废府州制，改为阿迷县。民国20年（1931年）改为开远县。1949年开远县获得解放，1950年4月成立县人民政府。1954年成立县人民委员会，1958年撤销开远县，分别并入个旧和文山县。1961年恢复开远县，1981年1月改设开远市至今。

阿迷名称来历含义：据诸史考证，阿迷是由古代民族部落酋长名字阿宁衍变而成。清顺治五年（公元1648年），明末农民起义军张献忠，部将李定国联明抗清，进军云南，在平定沙定州之乱后，将阿迷更名为开远。这是开远一名的最先由来。但清兵不久即平定云南，州郡因袭旧制，仍恢复旧名阿迷州。民国20年（1931年）改阿迷县为开远县。对于开远县名的更改有民国20年8月阿迷县长蒋子孝呈文报省府，呈文中称：（刊载于中央民国日报1932年1月13日）。“开远二字之意，即觉新鲜，字音亦响亮，复明时之旧称，有碑有志，在在可考”。可见当时定名开远有开拓荒远边疆之意。

自然环境：开远市位于云南省东南部，属高原山峦河谷，山涧盆地地形，地处南盘江南侧，境内多山，山梁纵横，山谷交错，山峦四合，崖谷幽深。多以南北走向，形成东西两大山系，东高西低。东山山势巍峨蜿蜒，南北伸展，最高峰为大庄区境内的大黑山，海拔2705米。由此与马者哨区境内的东山顶坡相连，至南盘江边而形成开远地形的东山屋脊。从东山脊往东和往西而下，西面分布有小龙潭坝，东面分布有中和营坝。西山山势稍低，向南北延伸和小龙潭区西部山区相连，与建水形成交界。

境内有南盘江由北流入小龙潭区又转向东流而成为开远市与弥勒县的交界线。中和营格勒冲下游段为开远市的最低点海拔为950米。泸江河、南洞河汇流经开远坝注入南盘江。大庄河发源于大庄区境内，流经大庄坝，蓄于羊街区的三角海水库，该水库设计

库容量为2700万立方。有效灌溉面积22500亩，库内养有草鱼、鲤鱼。中和营区境内的中和营河、响水河、是该区平坝农田水利的主要源流。开远市的土壤类型大体分为两类：平坝即开远坝、大庄坝、小龙潭坝为黑壤土，中和营坝和全市所有山区均为红壤土。

气候特征：开远市属亚热带半干旱季风气候，冬春两季，因受由东西运行的南支风环流影响，天晴云少，日照充足，日照为1689.6小时，雨水稀少，降水量163.5毫米，平均气温16℃。夏秋季节由于热带海洋气团控制，阴雨天多，降水集中，日照偏少，降水650.4毫米，平均气温23.4℃。因此，带来了干湿分明，雨热同季，夏无酷暑，冬无严寒，而春旱严重的季风气候，全年平均气温19.7℃，年均降水量813.9毫米，平均蒸发量2429.8毫米，年均相对湿度71%。年平均风速：南风2.6米/秒，北风3.4米/秒，气候差异很大。

1. 海拔在1000至1400米的河谷及坝区气候较炎热。
2. 海拔在1400至1800米的山区，气候温和。
3. 海拔在1800米以上的高寒山区，气候寒冷，霜期均120天。

开远市是一个新兴的工业城市，自六十年代以来城市建设变化较为突出，随着工矿企业的发展，同时也加快了城市建设的步伐。

开远的街巷从民国时期至五十年代中期，发展不太大，街巷弯曲狭窄，房沿低矮，系石条路，高低不平，仅钝安路，灵泉路较热闹，最宽的钝安路也只有8米。1957年，由于城市建设的需要，灵泉路、钝安路（现为人民路），汉武路（现在的东风路）等均扩宽路面连通改直，把原有的石条路面改筑为水泥路面，沿街两侧修建了很多三至五层的建筑物，布满了贸易、百货、饮食、五金、医药等商店和旅馆。

主干大街有东风路，全长1200米，宽25米，直达火车站。沿街百货商店较多。人民路分为南、中、北三段，全长3130米，均宽20米，中段为市区的商业中心，较为热闹。市西路原是条土石公路，解放后，加以扩宽修直并铺设成柏油路面，全长3200米，均宽22米。驻有较多的省、州属厂矿企业单位。从开远市区的几条主要街道分布情况看，由灵泉路、青年路、东风路三条街东西向与市西路、人民路相交形成了井字型的交通网。

开远市是山区多平坝少的地区，山区占全市总面积的91.4%，平均海拔高约1750米。平坝占全市总面积的8.6%，平均海拔约1244米。山区林业占总面积的28.8%，其中熟林30万亩，蔬林20万亩，灌木林20万亩，荒山草地占总面积的65%，水面占0.2%。全市有耕地195353亩，占总面积的5.9%，地多田少，有水田46873亩，雷响田为12750亩，旱地100853亩，水浇地27082亩，轮歇地2791亩。

从地形和水利资源来看，平坝的水利条件比山区好，土地肥沃，气候温和，主要粮食作物有稻谷、小麦、蚕豆、包谷。经济作物有甘蔗、花生、油菜和各种蔬菜。山区和高寒山区水利条件较差，气候寒冷，主要粮食作物有包谷、小麦、荞子等，经济作物有花生、油菜等。全市1981年粮食总产7865万斤，甘蔗总产83845吨。

水果特产方面：有梨、桃、柿子、苹果、荔枝、龙眼、香蕉、甘蔗、西瓜等。土特

产有碑格区的葛头，年产20余万斤。经运到开远加工成甜葛头，销于省内外。


自然资源和经济状况：开远市矿藏资源有小龙潭区的褐煤，勘探最大蕴藏量10亿5千万吨，煤质好，煤层厚地表土层薄，便于开采由省属企业小龙潭煤矿在开采，年产煤200多万吨，供昆明和滇南各县市生产生活用煤。还有大庄区藏有无烟煤，年产6—10万吨，主要供给云锡公司冶炼精锡。碑格区有锑矿，年产锑砂70至80吨，供羊街区炼锑厂冶炼。由于小龙潭煤矿有较大蕴藏量，对开远发展工业带来了许多有利条件，促进了驻开远的省属、州属和本市的工矿企业的迅猛发展，有电力工业、建筑材料工业、汽车运输业、化工工业、林业机械加工工业、铁路运输业、造纸业、制糖业等大型企业16个。有州属工业和商业27个。有市属27个局、行、社，77个生产企业单位。1981年农业总产值2228万元，工业总产值2046万元。

交通运输方面：开远市是滇南的交通枢纽，铁路有昆河线，分别开往昆明、河口、建水、蒙自等地。公路有：东至文山、百色、南宁等地。南至河口、金平、屏边等地。西至普洱、思茅等地。北至弥勒、泸西、昆明、曲靖等地。每天出入的汽车、班车就有70多辆次，客货运行车辆每天经过开远约400多辆次。成为红河州、文山州的物资集散地。

文教事业方面：解放前（1949年）全县仅有小学61所，中学二所〔开远县立中学、大庄民德中学〕。有教师260人，文化教育较为落后。解放后，文化教育事业发展很快，全市现有完全中学9所，小学292所，公办教师826人，民办教师695人，现有高初中学生5733人，小学生26632人。小学学龄儿童入学率达85.4%。文化事业也有较大发展，新建电影院二个，有工人文化宫、文化馆、图书馆等建筑。图书馆藏书10万册以上。

卫生方面：解放前（1949年）没有公立医院，县城里有私人中西医诊所各一个，乡村私人卫生所三个，医疗卫生条件很差，解放后医疗卫生事业有了很大的发展，全市现有医院一个，设有230个床位。妇幼保健站一个，卫生防疫站一个，区级卫生院9个。还有省属企事业单位，厂矿达到县级医院水平的有三个。

开远市小龙潭区于一九五六年第一次在煤层中发现古猿化石。以后又发现了古猿上骨一具，骨上左边保存有左侧门齿、犬齿，第一前臼齿，第二前臼齿。这些齿按顺序排列，紧紧嵌于上骨共有十二枚，分别属于三个个体中的下牙。据科学鉴定是生活在距今一千五百多万年以前的上新世初期，属早期腊玛古猿类。开远腊玛古猿的发现，对于人类起源，特别是对于解决古猿类演化成人的根本问题，具有极为重要的科学意义。






开远特产—甜藟头，色鲜味美，增进饮食，畅销省内外远销日本，图为市酱菜厂干部职工检查产品质量。



荣获省优质产品称号的开远市果酒厂，生产的杂果酒、山楂酒、白葡萄酒。

57



开远市造纸厂之一角



图为成品车间工人在数理包装卫生纸

5-2



开远市机械化养鸡厂车间一角



流经横穿本市内泸江河上的新东桥