


008834

象
山
县
土
地
志

中 华 书 局

象山县土地志

象山县土地志编纂委员会编



中华书局

2000年·北京

《象山县土地志》编纂委员会

主 任 陈秀慧 周捷(原任)
副 主 任 何杰荣 黄岳芳
林升夫(原任) 陈兆增(原任)
委 员 潘杏根 史迪钢 周岳利 朱卫民
赵裕甫 俞民陕 韩近海 王正国
郑红胤 袁承玺(原任)
办公室主任 黄岳芳 林升夫(原任)
副 主 任 史迪钢 张家荣

《象山县土地志》编辑人员

顾 问 林志龙
主 编 张家荣
副 主 编 楼松炎 夏烈
摄 影 史迪钢 朱华庭 张为民
校 对 许土根

《象山县土地志》编纂委员会

主 任 陈秀慧 周捷(原任)
副 主 任 何杰荣 黄岳芳
林升夫(原任) 陈兆增(原任)
委 员 潘杏根 史迪钢 周岳利 朱卫民
赵裕甫 俞民陕 韩近海 王正国
郑红胤 袁承玺(原任)
办公室主任 黄岳芳 林升夫(原任)
副 主 任 史迪钢 张家荣

《象山县土地志》编辑人员

顾 问 林志龙
主 编 张家荣
副 主 编 楼松炎 夏烈
摄 影 史迪钢 朱华庭 张为民
校 对 许土根

一、领导视察



- 1、胡耀邦同志视察象山
- 2、柴松岳省长视察新桥标准海塘
- 3、省市土管局领导视察爵溪东塘

二、半岛风光





- 1.象山
- 2.灵岩山
- 3.丹城全貌
- 4.定山平原
- 5.石浦港





- 1、茅洋溪口水库
- 2、蟹钳港
- 3、象山港
- 4、西沪港





- 1、大塘港水库
- 2、海湾岬角
- 3、檀头山姐妹沙滩
- 4、松兰山海滩



4



1. 渔山灯塔
2. 半边山海蚀崖
3. 旦门红岩
4. 丹城西寺



三、土地利用



- 1、塔山遗址发掘现场
- 2、塔山遗址发掘的生产工具：
 - a、靴形石镰(刀)
 - b、石耘田器
 - c、半月形双孔石刀
 - d、石刀


- 3、大徐镇劈山办工业
- 4、大目涂一期工程围涂 1.5 万亩





- 1、九顷中心方
- 2、白鹤庙育秧场
- 3、昌国棉花基地
- 4、西周横山梯田

- 1、贤庠镇茶场
- 2、淡港桑园
- 3、西周镇横山竹海
- 4、新桥镇龙王头塘全景





- 1、旦门高标准海塘
- 2、白岩山盐场
- 3、西沪港网箱养殖






- 1、石浦东门——浙江渔业第一村
- 2、旧村改造典型——十亩田新村
- 3、大目涂养殖场
- 4、石浦渔轮船队，整装待发





- 1、国道线象山连接线
- 2、高家岭隧道
- 3、蛎门港跨海大桥





- 1、定山浮礁渡大桥
- 2、西泽汽渡
- 3、丹城步行街
- 4、丹城文峰小区

