

016589

长阳县地名志

CHANGYANGXIAN DIMINGZHI



湖北省长阳县地名领导小组办公室编

武汉地名志

●武汉市地名委员会

武汉出版社

《武汉地名志》所收录的地名，是经过地名普查，并报经市人民政府批准的标准地名。根据武汉市人民政府办公厅1990年第52号文件精神，今后使用武汉市地名时，如无市人民政府正式批准的变动，则以此为准。

《武汉地名志》编辑委员会

主任 高顺龄

副主任 金作良

委员 (按姓氏笔画排列)

牛盛昌	田志刚	向顺立	刘德洪	李雨松
李政	吴长钧	宋子官	张晋逊	张浩
陈明望	陈锡森	罗健民	郭捷	席新国
傅先武	谢家瑾	蔡时安	魏华强	

《武汉地名志》编辑室

总编 金作良

第一副总编 牛盛昌

副总编 张晋逊

主编 程干庭

编辑 (按姓氏笔画排列)

王才生	田伟	刘超班	刘祺泰	庄卫兵
孙家同	李富安	李婉怡	张玉想	陈昌祥
欧风威	易小焕	贺鸿海	秦勇	黄健行
龚樟有	雷继光			

地名图编绘 常年胜 魏惠卿 李园 阮国风 侯秀梅

摄影 戴小军 张农 秦勇 常年胜

《武汉地名志》编辑委员会

主任 高顺龄

副主任 金作良

委员 (按姓氏笔画排列)

牛盛昌	田志刚	向顺立	刘德洪	李雨松
李政	吴长钧	宋子官	张晋逊	张浩
陈明望	陈锡森	罗健民	郭捷	席新国
傅先武	谢家瑾	蔡时安	魏华强	

《武汉地名志》编辑室

总编 金作良

第一副总编 牛盛昌

副总编 张晋逊

主编 程干庭

编辑 (按姓氏笔画排列)

王才生	田伟	刘超班	刘祺泰	庄卫兵
孙家同	李富安	李婉怡	张玉想	陈昌祥
欧风威	易小焕	贺鸿海	秦勇	黄健行
龚樟有	雷继光			

地名图编绘 常年胜 魏惠卿 李园 阮国风 侯秀梅

摄影 戴小军 张农 秦勇 常年胜



湖北省人民政府



武汉市人民政府

3

江岸区人民政府



江汉区人民政府



硚口区人民政府



汉阳区人民政府



武昌区人民政府



青山区人民政府



洪山区人民政府



东西湖区人民政府



汉南区人民政府





△解放大道

▷中山大道



△江汉路

▷中山路



△二桥路





△中南路



△朗星巷



◁三德里



△东西湖吴家山

◁凤凰巷



△“八七”会议会址

▽辛亥革命武昌起义军政府旧址




△八路军武汉办事处旧址

◁中央农民运动讲习所旧址



▷郭茨口





△ 二七纪念馆
△ 向警予烈士墓



▽ 黄鹤楼



△ 古琴台



前 言

《武汉地名志》是在地名普查成果的基础上，本着尊重历史、详今略古、言有所据、有利实用的原则，经过筛选、考证、充实而编辑成书的。全志收录市区各类现代地名8 666条。其中聚落地名4 905条，约占现有聚落地名96%以上。另收录历史地名3 596条。全志收录地名总计12 262条。通过地名图、文字阐释、照片和历史地名注释，记述了每条地名的地理位置、标准书写形式、正确读音以及名称的由来、含义和更替；同时，力求反映每条地名实体的外部形态和内在特征。

本志收录了行政区划、街道、居民区、自然村、自然地理实体的名称，具有地名意义的名胜古迹、革命纪念地、人工建筑物、企业事业单位的名称以及部分历史地名，是第一部关于武汉地名的工具书，也是为城市科学管理、开发建设提供的一部重要文献。可以作为地方历史、地理、语言、文字、民族和民俗学研究的资料；也可以作为进行爱乡土、爱祖国教育的具体教材；同时，还可以纵观城市发展的概略和面貌特征。因而对社会各方面都具有实用和参考价值。

本志是根据国务院1979年《关于地名命名、更名的暂行规定》和地名普查的有关规定，在市人民政府的直接领导下编辑的。编辑室在地名普查的基础上，对市区各类现代地名，按照规定进行了慎重考证和规范化处理，做到了名称标准、书写规范、读音正确、在规定范围之内不重名，可以作为社会各界使用标准地名的依据。

本志收录的各类地名，涉及面广，在阐释上侧重地名有关的内容。对诸多史料、各家论述、民间传说的选取，有定论的按定论引用；依据不足的如实记述；有两说或有争议的兼述并存。

本志在编辑过程中，行政区划迭有调整，政区体制、名称及辖区概况随之有所变化，其它各类地名的某些现状亦有改变。为能更好地反映现实，各类地名内容阐释的下限定在1986年，部分延至1987年。

武昌县、汉阳县、黄陂县和新洲县的地名，未予收录，由各县分别编辑出版县地名志。

凡 例

一 本志收录地名共计12 262条，分列6篇：政区地名、聚落地名、自然地名、文史地名、经济地名、历史地名。另设附录。

二 各篇地名的编排：

(1) 政区地名：按政区分设类目，依次为江岸区、江汉区、硚口区、汉阳区、武昌区、青山区、洪山区、东西湖区、汉南区。类目下为该政区及其所辖街办事处、乡、镇词条。各街办事处、乡、镇所辖居(村)民委员会，列表注释，不单立词条。

(2) 聚落地名：街道、居民区、区片、地片、自然村、自然镇名称。一般以其通名(如道、路、街、里、巷、村、湾等)为类目，分设21目，目下为词条。武汉、武昌、汉阳、汉口4个词条，设“城市”目，置各目之首。

(3) 自然地名：自然地理实体名称。以山、峰、河、湖、港等通名为类目，分设10目，目下为词条。

(4) 文史地名：设革命纪念地、古迹、游览地3目，目下为词条。

(5) 经济地名：企事业单位名称。以台站港场、桥闸堤沟、工商企业等为类目，分设9目，类目下设若干子目，子目下为词条。

(6) 历史地名：曾经使用过的聚落地名。以其通名(如道、路、街、里、巷、村、湾等)为类目，分设19目，不单立词条，列表通览。

(7) 本志设书眉，其上一般标明篇、目和笔画数(或子目)，以便检索。聚落地名、自然地名、历史地名各篇所收词条，于各目之下按首字笔画顺序编排。

三 词条为本志基础单位。

(1) 词条用黑体字标识，外加【】括号。词条名称即标准地名。

(2) 每个词条名称按《中国地名汉语拼音字母拼写法》拼注汉语拼音，拼音一律省去声调符号。

(3) 词条释文包括地名的地理位置、演变；名称来由、含义、更替；现况特征以及与之有关的信息。详略以地名的内涵为据，字数不拘。

(4) 列表注释的居(村)民委员会，其名称已在聚落地名词条中拼注

汉语拼音，故予省略。

(5) 收录的聚落地名中，有个别处同一位置的地名，为城乡结合地带的居民区或自然村，因其管辖关系不同、更替使用有别而成两条同名地名。为尊重地名普查时的历史，未作合并处理。

(6) 民国以前的历史纪年，一般用各朝代年号加注公元纪年；民国以后一律用公元纪年。1949年5月16日武汉解放，此前简称解放前；以后简称解放后。

(7) 释文所述地域之间的距离，除注明为曲线距离的以外，一律为直线距离。

(8) 海拔高程原则上使用黄海高程系；使用吴淞高程时另有注明。

(9) 释文使用的部分专用词语，是根据地名普查的有关规定采用的。简释如下：

镇：国家划定的行政建制称谓。

自然镇：不是国家划定为行政区的集镇。

片村、群村：几个独立小村的村群总称。

区片、地片：对一定的地域范围，为群众惯称的地名称说。城区的小区为区片；农村为地片。如江汉区的【六渡桥】，东西湖区的【一万八】，分别为区片和地片。

居民区：城市中未成规整街巷的片状居民区。












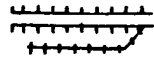





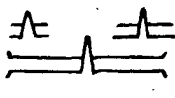

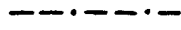
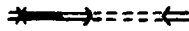




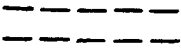





四 本志插有武汉古今地名图136幅，照片90幅。

(1) 地名图分置于武汉市概况、政区地名中各区及附录之后；照片置于卷首或相关词条之间。

(2) 地名图中所标示的行政区划界线，是根据地名普查和行政区划调整时划定的概略界线，不能作为划界依据。

(3) 由于各地区街道、居民区分布疏密不同，各政区图幅采用的比例尺不一，加上印制中又有所伸缩，为避免换算导致误差，故略去比例尺。

图 例

	省政府驻地		轮渡线
	市政府驻地		江、河
	县政府驻地		湖泊
	区政府驻地		水库及水坝
	乡、镇、农场驻地		记号性水库
	街道办事处驻地		堤
	居民委员会驻地		双线渠(依比例尺表示)
	村民委员会驻地		主渠及支渠
	自然村、镇、企业事业单位		闸 不能通车 能通车
	铁路及车站		市界
	涵洞及隧道		区、县界
	道路及桥梁		乡、镇、街道办事处界
	主要公路		部分规划道路线
	一般公路、里、巷		山峰
	港口		山洞
	码头		

10