

臨城縣文物志

璩



# 临城县文物志

河北省临城县文物保管所

一九八三年十二月

初稿	路宝宇	曹丑书	刘宗路		
编辑					
初稿	路宝宇	曹丑书	刘宗路		
编辑	王玉常	路宝宇	李振奇	谢永新	
摄影	杨胜林	刘春林	张合魁	李振奇	侯胜杰
校对	赵合魁	梁朝阳			

## 临城县文物志

临城县文物保管所主编

(内部资料 注意保存)

法律出版社印刷厂印刷

# 前 言

遵照国务院和省、地关于搞好文物普查的指示精神，为了搞清我县革命文物和历史文物的分布情况，于一九八一年八月成立了文物普查领导小组，并组织了普查工作组，而后对全县十四个公社，二百多个大队，八十多处文物进行了认真考察。在考察的基础上，又查阅了《临城县志》、《隆庆赵州志》、《北史》和有关历史资料。经过考察和认证，确定三十二处文物为我县重点保护单位（其中包括省政府重点文物保护单位普利塔和瓷窑遗址十二处）。

为了给子孙后代留下宝贵的历史资料，我们编纂了《临城县文物志》一部。由于水平所限，难免有不当之处，望读者阅后提出宝贵意见。

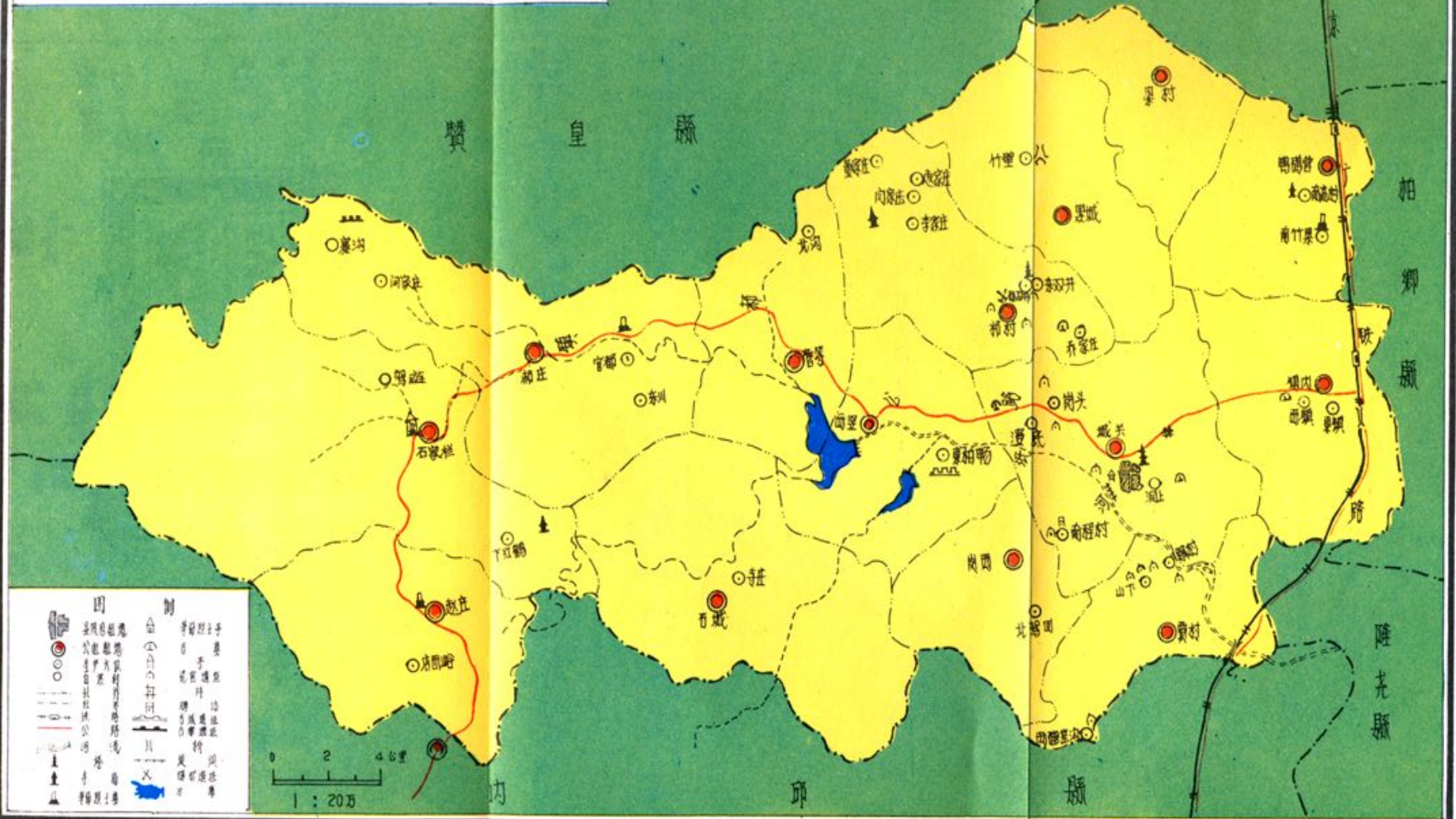
临城县文物保管所

一九八三年十一月

# 文物分布图



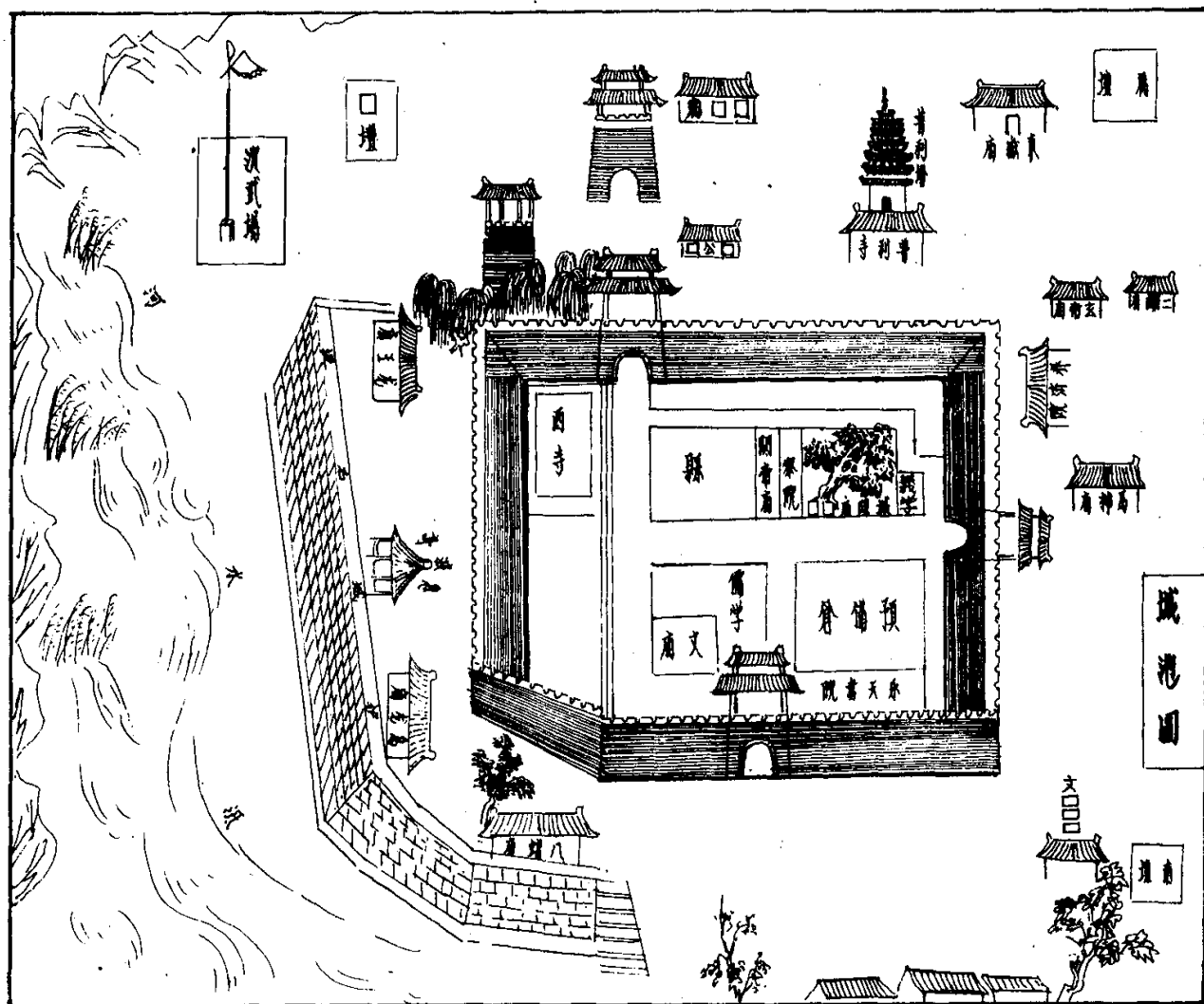
# 临城县文物分布图




**图例**

●	县级文物保护单位	○	乡级文物保护单位
○	县级文物保护单位	△	文物保护单位
—	公路	—	铁路
—	县道	—	村道
—	乡道	—	桥梁
—	村道	—	水塔
—	河流	—	山
—	水库	—	井
—	湖泊	—	坟墓
—	其他	—	其他

**比例尺**  
1 : 20万



明代临城城池图



明士大夫赵世相牌坊



子重歷史編年  
先烈矢志不渝

振興宿城

趙夕塔  
壬午年  
七月百

# 目 录

## 文物分布及城池图

临城县文物分布图

城池图

## 地理概况及历史沿革

临城县地理概况及历史沿革····· (3)

## 革 命 文 物

石家栏烈士亭····· (7)

官都烈士墓····· (10)

临城煤矿遗址····· (11)

## 历 史 文 物

普利塔····· (17)

虾蟆桥····· (20)

息波亭····· (22)

护城石堤····· (24)

瓷窑遗址····· (31)

乔壁星墓····· (39)

桃源洞····· (42)

刘王寨遗址····· (44)

北齐赵州刺史李祖牧先夫人之墓·····	(47)
草堂寺·····	(51)
汉王霸墓·····	(52)
古柏畅城遗址·····	(54)
五女塔·····	(56)
圣 井·····	(58)

## 文 物 登 记 表

革命文物登记表·····	(63)
历史文物登记表·····	(64)

## 附 录

古诗十七首·····	(71)
临城县人民政府关于加强文物保护和做好 立标工作的通知·····	(79)
临城县文物普查领导小组和工作组成员 名单·····	(83)
临城县文物保护员名单·····	(84)

# 地理概况及历史沿革



明监察御史乔璧星牌坊

## 临城县地理概况及历史沿革

临城县位于河北省西南部，京广铁路西侧。东和东南与柏乡、隆尧两县交界，南和西南与内丘相接，北和西北与赞皇县接壤，东北和高邑县相望。县呈卧蚕形，东西长49.5公里，南北宽26公里，辖14个公社，219个大队，1084个生产队，有299个自然村。镇（镇内）郝（郝庄）公路贯穿东西，泚河自西而东流经全县。

该县地处太行山东麓，西部群山耸拔，中部岗丘起伏，东部县境有少量平地。

本县历史悠久，具有四千余年的文明史。早在新石器时代就是龙山文化的一个分布点。（《中国历史地图集》），春秋时属晋国，称“临”，后改称“房子”。韩、赵、魏三家分晋后，房子属中山。赵武灵王胡服骑射，兵强国盛，即向外扩张。周赧王八年（公元前307年）春正月北略中山，房子旋归赵。西汉初置房子县，属常山郡。东汉时属常山国。唐玄宗天宝元年（公元742年），划出房子县西南大部，另建新县，取古临地之“临”字为首，下坠一“城”字，即为“临城县”，属赵州。天佑二年（公元905年）复改为房子县。次年又改称临城县。宋属庆源府。属沃州。元、明、清属赵州。一九五八年与内丘、柏乡、隆尧合并为内丘县。一九六二年与内丘分开，恢复了临城县至今。



解放前土地瘠薄，干旱多灾，农业产量低而不稳，人民生活十分困苦。解放后在党和政府领导下，大力兴修水利，一九六〇年建起了邢台地区第一座大型水库——临城水库，继而修筑了临城灌渠，目前全县拥有大中小型水库24座（储水量均在十万立方以上）。这样以来，生产条件有了很大改变，人民生活逐步得到提高，特别是党的十一届三中全会以来，由于认真贯彻了党的方针政策，工农业生产有了很大的发展。目前，广大干部群众正信心百倍地进行四化建设，为实现社会主义的物质文明和精神文明而艰苦奋斗。

# 革 命 文 物

## 石家栏烈士亭

石家栏烈士亭位于县城西七十华里石家栏村西。亭为八角形，外面砖砌围墙，共占地120平方米。

亭内立石碑两块，为当时临城县抗日政府县长郭良和县政府秘书王秉章题词。一碑额为“浩然正气”，正文是“忠烈可风”，它记载着抗日战争时期付区长马志强和县公安局长张建民等十二烈士的英名；此碑高1.6米，宽0.6米，厚0.17米。另一块碑额为“精神不死”正文是“民兵模范”。它记载了石家栏、郝庄民兵牛福琴、牛长亭、米双胜、李石桌等烈士的光辉事迹。他们为掩护群众转移，同敌人展开搏斗，因寡不敌众而壮烈牺牲。

此碑立于民国三十三年二月二十八日（公元1944年2月28日）原址在村东头，1975年迁于现址，并修建了纪念亭，松柏花木环院，庄严肃穆。

马志强同志本县鹿庄人，生于1919年，1938年4月参加革命工作，历任教员、二区秘书、付区长等职。他长期坚持反蚕食斗争和敌后工作，在敌人统治区宣传我党救国救民的政策和主张，反特锄奸，成绩显著。1943年7月，在敌后开展工作时因汉奸告密被捕。在敌人的威逼下，他受尽严刑拷打，残酷折磨，始终坚贞不屈。奔赴刑场就义时仍高呼“共产党万岁！打倒日本帝国主义！”等口号，在敌人的刺刀下慷慨就义。