

015876

TIANJINSHI HONGQIAODU DILINGLU


天津市红桥区地名录



红桥区人民政府编

天津市红桥区地名录


TIANJINSHI HONGQIAODU DIMINGLU



红桥区人民政府编

同意印刷出版

王立德



▲红桥区副区长、地名领导小组组长王立德同志的批示

嘉善新桥区地名

嘉善新桥区地名
嘉善新桥区地名
嘉善新桥区地名

所见者大

嘉善新桥区地名
嘉善新桥区地名
嘉善新桥区地名

歌

嘉善新桥区地名

篇

嘉善新桥区地名

典

嘉善新桥区地名

难

嘉善新桥区地名

嘉善新桥区地名
嘉善新桥区地名
嘉善新桥区地名

▲红桥区地名领导小组顾问龚望老先生为地名工作亲书条幅

◀红桥区地名领导小组顾问
穆子荆老先生生前为地名工作题诗

▼红桥区地名领导小组顾问
穆幸邻老先生生前为地名工作题诗

逝水羲娥秋復冬
芥園無復藕荷風
垂絲綠柳埋荒塚
瑤草奇葩化秋蓬
詩酒當年風流地
曲欄今日瓦礫平
地名固為求實際也
感淒涼憶舊容

八十二叟穆子荆書

千日滄桑跨浮雲直沽三
衛勃天津迴渚九河歸滄
海帆樯鷗鷺密如林檐鈴微
波化灰燼城心鐘鼓久無音
尋幽不為求佳境只圖翔足為存真

壬戌年八月穆幸鄰書

天津市紅橋區地名普查紀念

天津區三科文穆子荆

書



▲红桥区地名领导小组顾问冯谦谦老先生为地名工作作画

出版说明

随着天津城市建设的发展，加强对地名的管理，实现地名的规范化、标准化，已成为现代城市建设管理中一项重要而紧迫的任务。依照国家的统一规定和市政府的部署，我区于一九八二末全面开展了地名的普查工作。在区委、区政府的直接领导下，区地名办公室对全区地名逐一进行了调查、考证。后经内业整理形成了文（主要地名的文字概况）图（标准地名图）表（地名成果表）卡（地名卡片）四项成果。《红桥区地名录》就是基于地名普查的成果资料，将四项成果的内容补充、修定辑成册。它是我区地名普查工作的主要成果之一。

为了充分发挥地名普查成果资料的作用，为社会主义建设提供可靠的地名资料，遵照市、区政府的具体要求，我们特编辑出版《红桥区地名录》作为我区进行地名管理、推行地名标准化的工具书。今后，凡使用我区地名及有关资料，均应以此《地名录》为准。如需命名、变更的须按国务院有关规定及市政府关于《天津市地名命名、更名管理实施细则》经区地名办公室履行报批手续。

本录共收入标准名称2441条。其中行政区划名称326条；街道165条；胡同里巷1248条；区片12条；居民区113条；行政单位44条；事业单位181条；企业单位302条；历史地名2条；古遗址6条；寺庙4条；纪念地2条；桥梁15条；河流4条；渡口2条；游览文化场所10条；建筑物2条；地道2条；同时收入全区标准地名图一幅、各街办事处标准地名图十五幅，并附《天津卫图》、《清乾隆年间三岔河口地理势态图》。收入139份概况文字材料和有关照片71幅。

本地名录依市地办（1985）第33号文关于市区地名录编排体例的

要求编排，各章节可自成独立体系。

本地名录时间上限为1982年，下限为1986年底。

有关资料中的人口数字均为第三次全国人口普查的数字。

有关居民委员会的名称、数字均为区民政办提供，时限为1986年底。

行政区划以习惯街序排列，即：大胡同街道办事处、三条石街道办事处、河北大街街道办事处、大伙巷街道办事处、春德街街道办事处、先春园街街道办事处、南头窑街道办事处、小西关街道办事处、邵公庄街道办事处、红桥南街道办事处、西沽街道办事处、西于庄街道办事处、丁字沽工人新村街道办事处、丁字沽街道办事处、咸阳北路街道办事处。

专业部门使用的名称以行政、事业、企业类别分列，同一类别中以笔画、字数排列；街道、胡同、里巷以笔画、字数排列。

由于城市建设发展较快，我们对部分地名及相关的城建资料在选取上依下述原则：

1、依据一九八二年地名普查资料上录。

2、对中环线及其两侧的新居民区名称、道路名称，都做了补充并收入录。

本地名录备有汉字首字笔画检字表、汉字首字笔画检索表；汉语拼音音节表、汉语拼音首字音节检索表两套检索工具。

由于编者的水平所限，本录难免有不当疏漏之处，恳请读者批评指正。

编 者

1986年11月

序 言

在区委、区政府的直接领导下，经过全区人民的积极努力，我区第一部地名专著《红桥区地名录》问世了。这标志着我区的地名工作进入了一个新的阶段，标志着我区对地名的管理逐步进入规范化、规范化的管理。

地名是人类社会发展的产物，是人们工作、学习和生活的工具。它同四化建设有着密切的联系。随着人类社会文明的高度发展，地名工作已成为政府行政管理工作的组成部分，因之，《红桥区地名录》的问世是值得庆贺的一件好事。这在我区历史上是开先例之举。

编纂地方志典籍是我们中华民族的优良传统。是我们几千年民族文明历史的显著特征。历代统治者十分重视方志的编修工作。他们认为“治都国者，以志为鉴”视志典籍为“资治之书”、“辅治之书”。这是因为志典籍一般都记载了一个地区，一定环境下人们社会生活的各个方面的情况。如行政区域的至到、沿革、建制；地方的经济、物产、地理；户籍、人物、文化乃至道路、河流、名胜等，使地方官员披览后能有所知、有所循、益于政事。达“览一隅而识天下”的目的。也许，正是这样的原由，才使方志典籍伴随着中华民族历史的发展，成为众多文化瑰宝中的一颗明珠。

古人云：“盛世修志”任何一个历史时期社会生产力的发展，经济的繁荣昌盛，都客观地要求人们用文字把它记载下来留给后人。从这个意义上说，编纂地方志书是生产力发展的必然要求。党的十一届三中全会以来，由于我们推行了一系列的改革措施，落实了党的各项经济政策，我们国家出现了少有的安定团结欣欣向荣的政治、经济形势。

我区两个文明建设的深入发展，也为全区人民展现出前所未有的蓬勃生机。记录这个伟大时代的脚步，为后人留下我们这一代开拓者、创业者的足迹，用家乡发展建设的真实业绩来歌颂共产党，歌颂社会主义制度，这无疑也是两个文明建设的重要内容之一。

《红桥区地名录》的出版是依据国务院有关文件和《天津市地名普查试行办法》，在地名普查和地名标准化处理的基础上进行的，因此，它具有法定的性质，是区内第一部法定的地名专著。全区人民及各有关使用单位都应以此书为准。

《红桥区地名录》收录了区内全部法定性标准名称。对重要的地名、居民区片、道路、文化场所、纪念地以及有指位意义的工矿企业的历史沿革及相关的经济、文化、历史史实都做了较翔实的介绍。该书以地名为主线，广泛涉及了我区的历史沿革、商贾兴衰、民情习俗、城市建设及近代革命纪念地的情况，因此，它不仅是工矿企业、交通邮电、公安司法、文教卫生等各行业、各部门必备的标准地名工具书，也是对人民群众，特别是对青少年一代进行热爱社会主义祖国，热爱共产党，热爱家乡，建设家乡教育的实际教材。

最后，预祝地名工作这项有益于人民，有益于四化建设的新工作不断前进。并借出版之际向参加本书编辑的全体同志和在编辑出版中给予热情帮助的各有关单位、部门及顾问组各位老先生表示衷心的感谢。

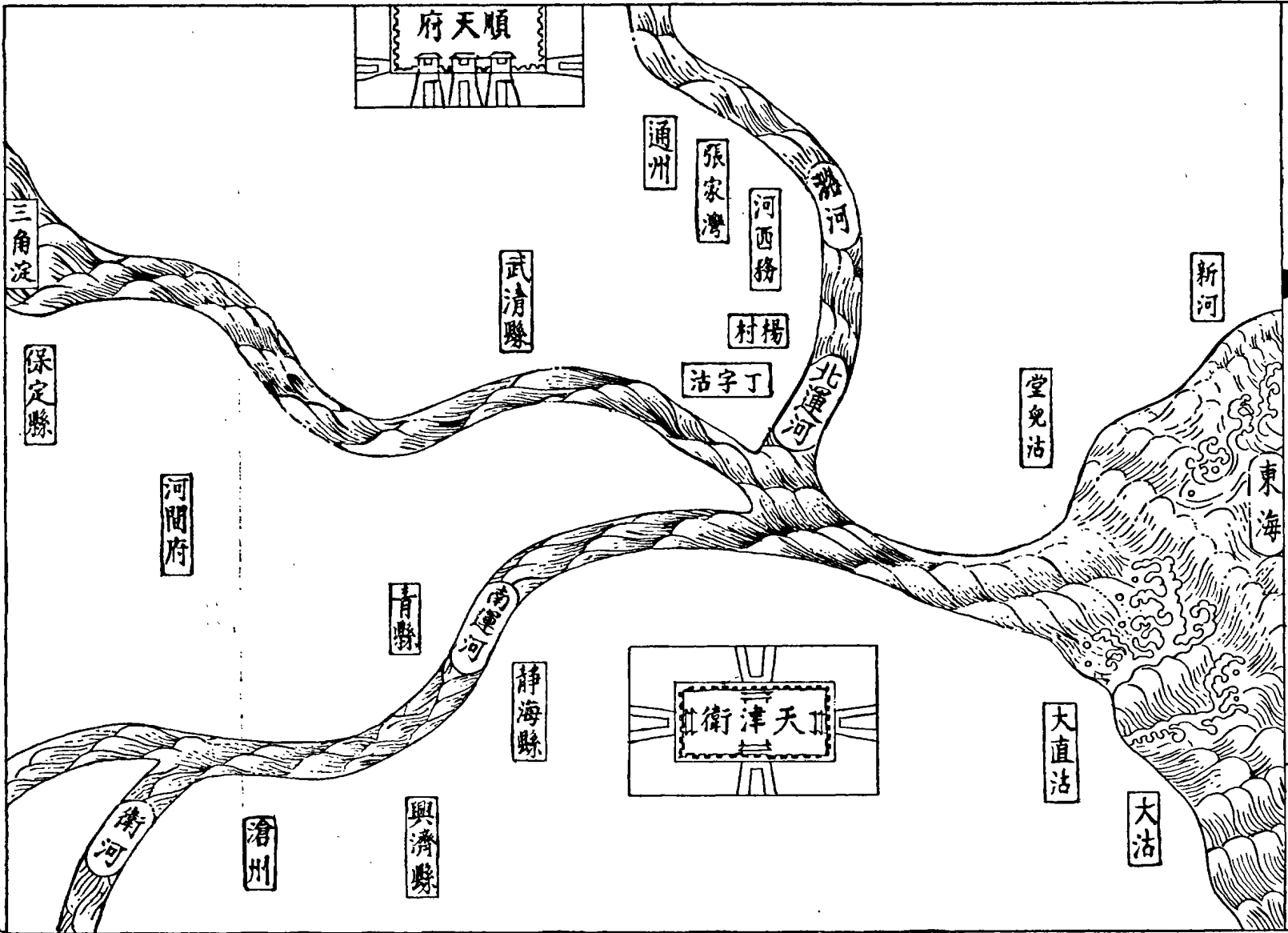
区长

张柏峰

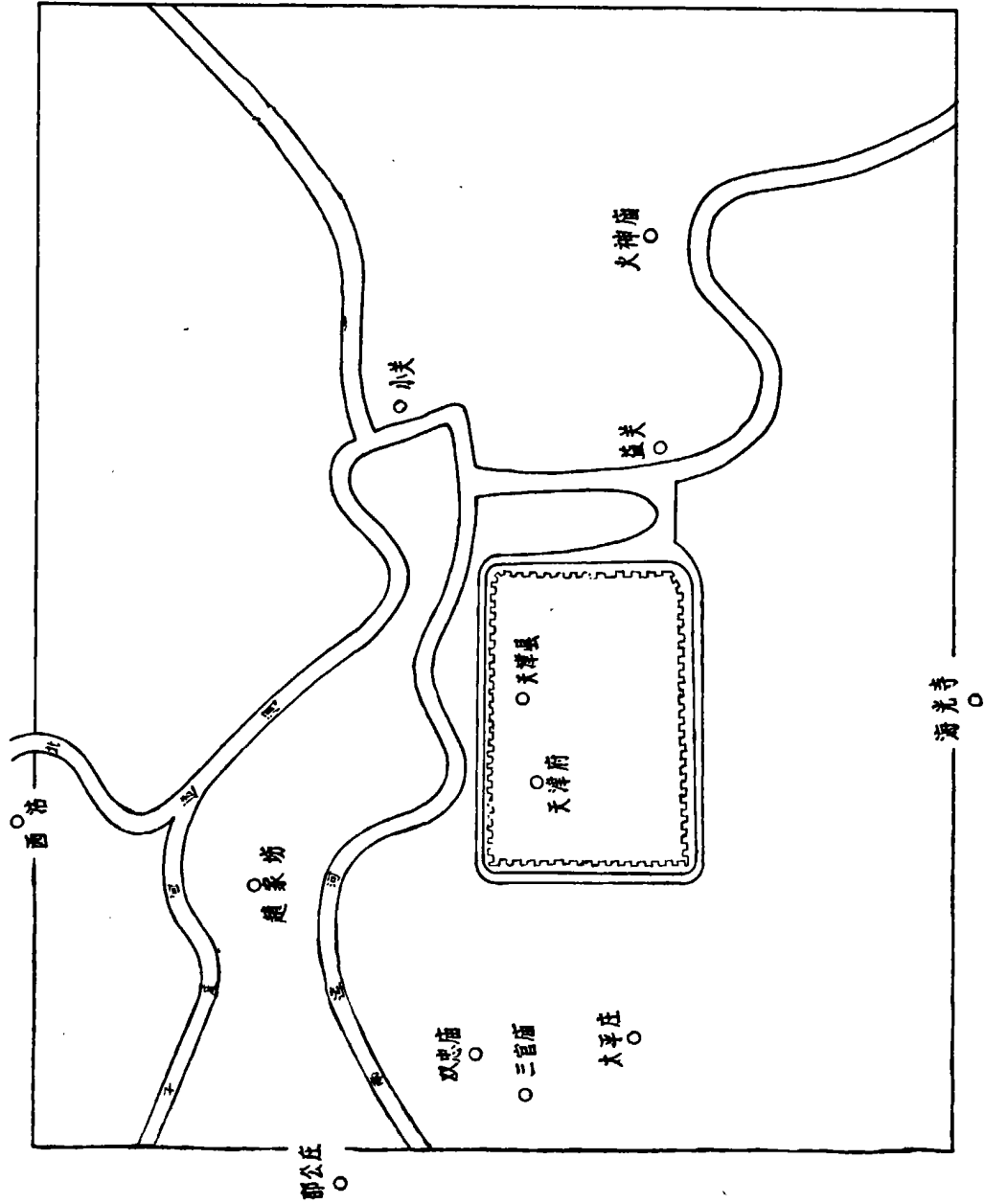
一九八七年三月

天津市红桥区地名办公室顾问组全体成员合影





清乾隆年间三岔河口地理势态示意图



摘自《天津城市建设新志》



天津市地名普查

合格证

红桥区地名办公室：

在全国地名普查工作中，你单位普查
成果符合国家有关规定。

特发此证。

天津市人民政府
一九五六年五月

天津市红桥区人民政府



▲天津市红桥区人民政府



▶政府门前公园

中共天津市红桥区委员会



▲中共天津市红桥区委员会



◀ 区委门前公园



◀ 公园内园林小品

三岔河口鸟瞰图

