

008043

洪雅林场志

四川人民出版社

平

洪雅林场志

赵崇儒 主编



四川人民出版社

1991·成都

《洪雅林场志》编纂领导小组

组 长： 孙家齐
副组长： 刘国祥 祝汝禄
成 员： 李定远 王志全 底思太
 杜承银 马朝洪
顾 问： 肖朝清 车英俊 段官安
 李永良 何大瑞 陈福均
 宋治成 刘安廷



◀ 1983年省委书记杨汝岱视察玉屏山工区。



◀ 林场荣获 1985 年省“文明单位”称号。

▶ 杉木黄化病病源研究 1982 年获四川省人民政府重大科技研究成果奖。





◀1983年5月10日国家经委
顾问、原林业部何副部长来
场视察。

▶1983年4月25日省委领导
许梦侠在玉屏山视察。



◀1983年10月29日省人大
主任刘海泉视察玉屏山。

一九八三年五月二十九日省府领导率盆地周县山区工作代表来场参观。



一九八三年三月二十八日世界银行东亚项目局、高级农业经济学家詹姆斯·戈林和联合国粮食组织高级林业官员H·戴维斯来场考察。



1980年5月28日西德林业代表团参观林场七里坪。



◀ 1982年英国隆塞克斯大学研究员哥瑞与林场领导座谈。

▶ 1983年夏，日本日中农交治山治水代表团团长佐佐木功等与林场领导合影。



◀ 1987年埃塞俄比亚农业部副部长戈戈理博士考察玉屏山。

▼林场场部全貌。



▶天然杂木林。



◀瓦山云涛。



▲玉屏山人工林海一角。

▶白熊沟瀑布。



◀林场与深圳合资建立的编织袋厂车间一角。



▼1988年林场赴成都参加艺术节台会《文成公主》获二等奖。



▶林场汽车队。



◀ 职工代表大会。

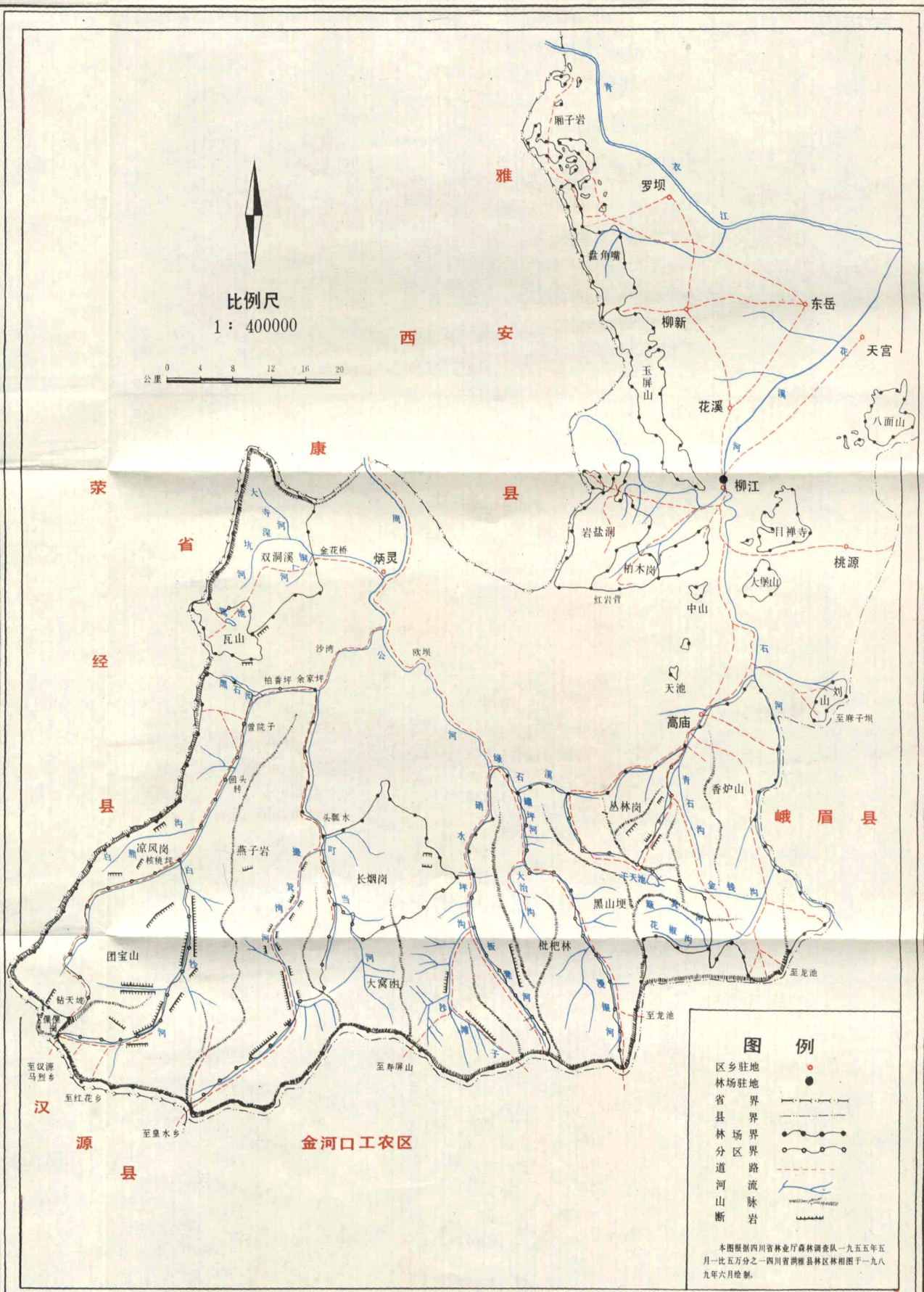


◀ 1984年3月17日林场党委成立,全体党员合影。




▶ 《洪雅县林场志》审定会。

四川省洪雅县林场林区图



比例尺
1 : 400000

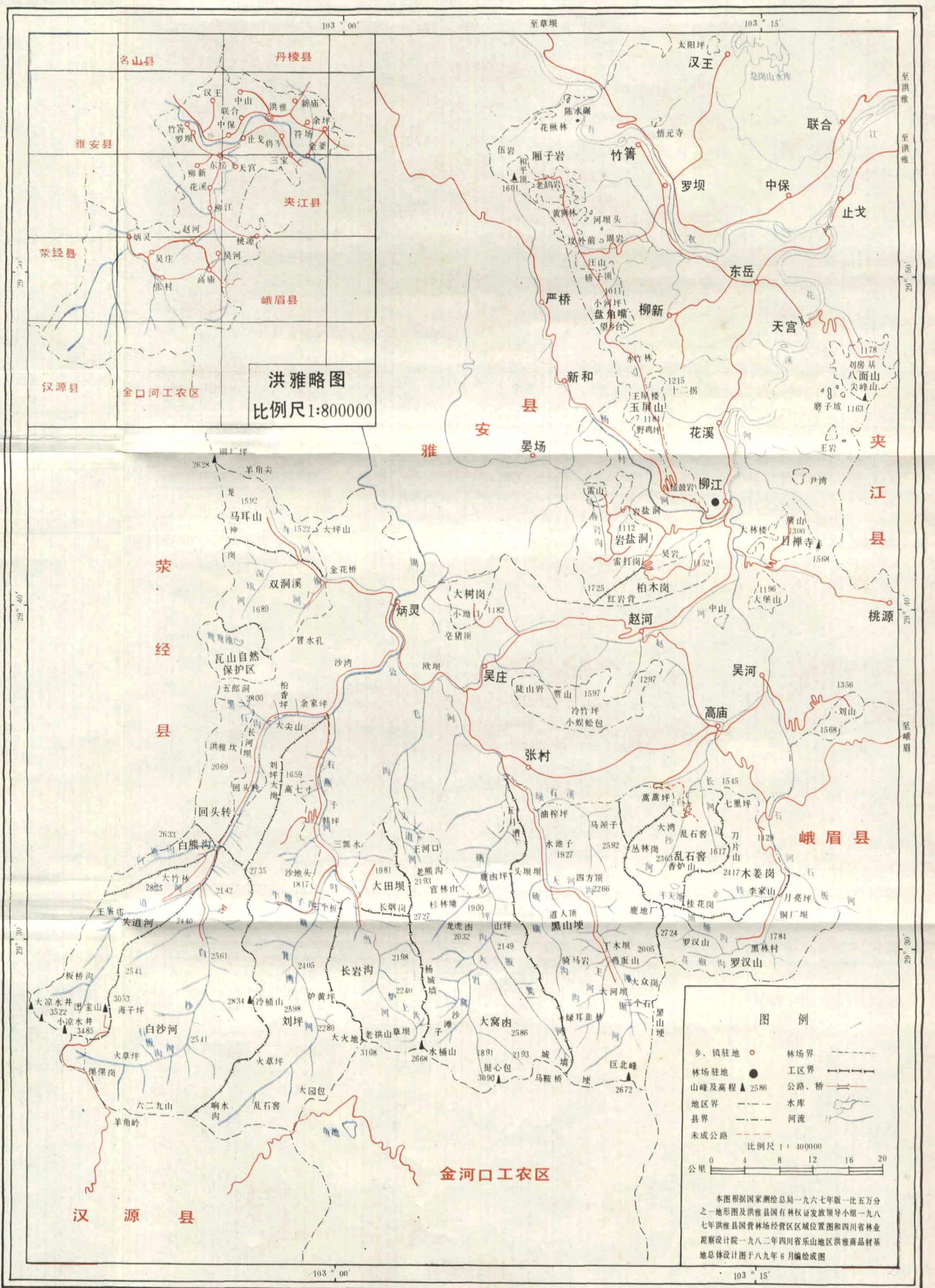


图例

- 区乡驻地
- 林场驻地
- 省界
- 县界
- 林场界
- 分区界
- 道路
- 河流
- 山脉
- 岩断

本图根据四川省林业厅森林调查队一九五五年五月一比五万分之一四川省洪雅县林区图于一九八九年六月绘制。

四川省洪雅县林场经营图



洪雅略图
比例尺 1:800000

图例

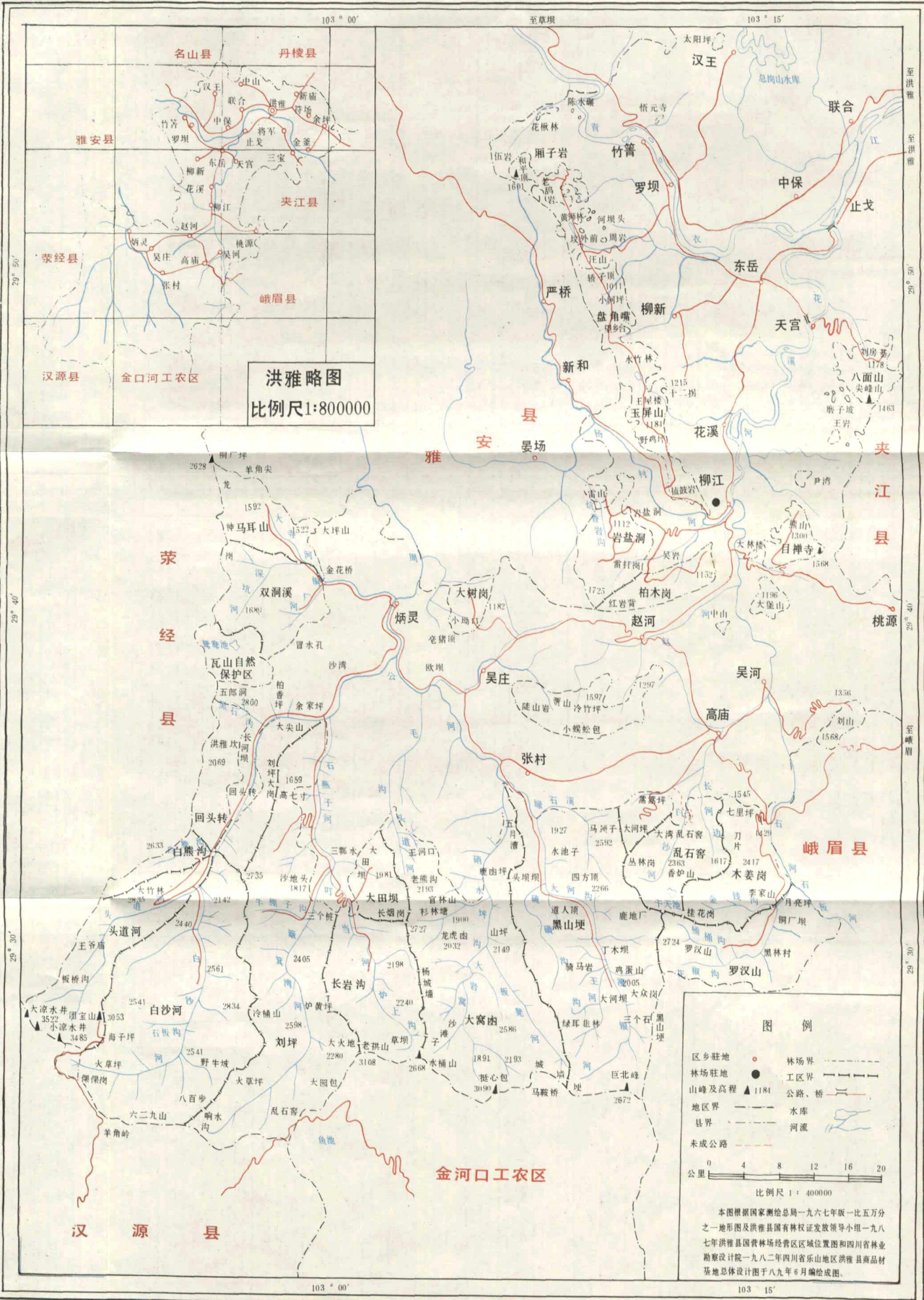
- 乡、镇驻地 ○
- 林场驻地 ●
- 山峰及高程 ▲ 2586
- 地区界 - - - - -
- 县界 - - - - -
- 未成公路 - - - - -
- 林场界 - - - - -
- 工区界 - - - - -
- 公路、桥 ————
- 水库 ————
- 河流 ————

比例尺 1:400000

0 4 8 12 16 20
公里

本图根据国家测绘总局一九六七年版一比五万分之一地形图及洪雅县国有林权证发放领导小组一九八七年洪雅县国营林场经营区区域位置图和四川省林业勘察设计院一九八二年四川省乐山地区洪雅商品材基地总体设计图于一九八九年六月编绘成图

四川省洪雅县林场林区交通图



洪雅略图
比例尺 1:800000

图例

- 区乡驻地 (District and Township Headquarters)
- 林场驻地 (Forest Station Headquarters)
- 山岭及高程 (Mountains and Elevation)
- 地区界 (Regional Boundary)
- 县界 (County Boundary)
- 未成公路 (Unfinished Road)
- 林场界 (Forest Boundary)
- 工区界 (Work Area Boundary)
- 公路、桥 (Road, Bridge)
- 水库 (Reservoir)
- 河流 (River)

比例尺 1:400000

0 4 8 12 16 20 公里

本图根据国家测绘总局一九七六年版一比五万分之一地形图及洪雅县国有林权证发放领导小组一九八七年洪雅县国营林场经营区区域位置图和四川省林业勘察设计院一九八二年四川省乐山地区洪雅县商品材基地总体设计图于一九八九年六月编绘成图。

序

我国历史悠久,有着极其优秀的传统文化。在这极其优秀的传统文化中,志书是一颗璀璨的明珠。新中国建立后,老一辈无产阶级革命家都很重视修志。中共十一届三中全会以来,在各级党组织和政府的领导、支持下,修志工作在我县各专业系统、各部门蓬勃开展起来。经广大修志人员的辛勤耕耘,精心浇抚,而今已硕果累累。《洪雅林场志》就是这累累硕果之一。

洪雅林场于1956年建立。在党和政府的领导下,经林场广大干部、职工三十年的艰苦奋斗,林场已建设成为省内外知名的全国商品材基地之一,受到前来参观、考察的国内外专家、学者和领导的称赞。三十多年来,洪雅林场所走的是艰难曲折的奋斗之路,全体职工餐风饮露,披星戴月地进行营林造林,科研引种和防护管理。在长期的艰苦创业中,多少优良的革命传统值得发扬,多少模范人物的先进事迹值得表彰,多少经验教训值得总结!这些都应留之史册,作为“资治、育人、存史”的宝贵资料。《洪雅林场志》正是为着完成这历史赋予的重任而编纂的。

《洪雅林场志》于1983年开始编纂,历时七载,数易其稿,终于众手成志。全书以5篇13章62节全面记述了洪雅林场的历史和现状,系统地如实反映了建场以来在林业建设中的经验教训,揭示了客观规律。这不仅对林场能起到承先启后,知古明今的作用,而且为研究今后林业建设提供了有一定历史价值和科学价值的资料。

时代在前进,洪雅林业与林场的建设,在改革开放中正在不断发展。我们相信,《洪雅林场志》在今后林业建设中一定能够起到很好的参考作用,林场的广大职工一定能够在新的历史时期谱写出更为宏伟壮丽的新篇章。

王宗会 徐启斌

一九九〇年十月十九日

凡 例

一、《洪雅林场志》的编修，是以四项基本原则为指导，以中国共产党中央委员会《关于建国以来党的若干历史问题的决议》为准绳，以史志为无产阶级政治服务的方向进行的。

二、本志坚持用辩证唯物主义和历史唯物主义的观点方法，实事求是地记述洪雅林场的历史事实，力求做到无谬误、遗漏，以起到“资治、存史、育人”的作用。

三、本志按照“详近、略远、详今、略古”的要求，主要记述(公元1953年至1988年)洪雅林场的史实；略述1953年以前洪雅县林业情况。

四、本志为章节体例，共5篇、13章、62节。

五、本志的资料，采自洪雅县档案局和洪雅林场档案室，以及有关部门资料室和群众口碑。

目 录

概 述.....	7
第一篇 自然地理与资源	
第一章 自然地理	
第一节 位置	30
第二节 山脉	36
第三节 河流	37
第四节 气候	38
第五节 土壤	39
第二章 森林资源	
第一节 森林面积和蓄积	45
第二节 植被与树种	47
第三节 竹	48
第四节 珍稀动植物	50
第五节 林副产品	52
第六节 矿藏	53
第二篇 机构沿革	
第一章 场部机构	
第一节 行政机构	55