

016211

浙江省新昌县地名志

ZHETIANGSHENGXINCHANGXIANDIMINGZHI

新昌县地名委员会

新昌县地名志

XINCHANGXIAN DIMINGZHI



新昌县地名委员会编

121-3

浙江省新昌县地名志

(内部资料)

新昌县地名委员会编印
地方国营新昌印刷厂印刷

1985年 月出版

目 录

前 言.....	(1)
古新昌县治图.....	(3)
图 例.....	(4)
新昌县行政区划地名图.....	(5)
新昌县概况.....	(7)
新昌县沿革.....	(13)
城关镇地名图.....	(15)
城关镇概况.....	(17)
城关镇行政区划、居民点名称.....	(19)
长诏乡.....	(21)
(城郊区)	
西岭乡.....	(27)
西郊乡.....	(33)
孟家塘乡.....	(39)
大明市乡.....	(45)
拔茅乡.....	(51)
桃源乡.....	(57)
岱石乡.....	(61)
新溪乡.....	(65)
新民乡.....	(71)
(澄潭区)	
澄潭乡.....	(77)

灵川乡.....	(81)
梅渚乡.....	(85)
山头乡.....	(89)
遁山乡.....	(93)
红星乡.....	(97)
诚爱乡.....	(101)
东茗乡.....	(105)
(镜岭区)	
镜岭乡.....	(109)
西坑乡.....	(113)
镜屏乡.....	(117)
肇圃乡.....	(123)
安山乡.....	(127)
(回山区)	
回山乡.....	(131)
安顶乡.....	(137)
新天乡.....	(141)
中彩乡.....	(147)
彩淳乡.....	(151)
(儒岙区)	
儒岙乡.....	(157)
石磁乡.....	(163)
报国乡.....	(167)
长征乡.....	(173)

永丰乡.....	(179)
(大市聚区)	
大市聚乡.....	(185)
新林乡.....	(191)
红旗乡.....	(197)
(小将区)	
大灵乡.....	(203)
方泉乡.....	(207)
五马乡.....	(211)
三坑乡.....	(215)
莒根乡.....	(219)
雪溪乡.....	(223)
结溪乡.....	(227)
(沙溪区)	
沙溪乡.....	(231)
龙皇堂乡.....	(235)
董村乡.....	(239)
蔡峰乡.....	(243)
新昌县企事业单位和专业部门名称.....	(247)
新昌县名胜古迹、革命纪念地名称.....	(253)
新昌县人工建筑物名称.....	(260—265)
水库.....	(260)
桥梁、渡槽.....	(264)

新昌县自然地理实体名称.....	(266—285)
山.....	(266)
河流.....	(285)
国务院《关于地名命名、更名的暂行规定》.....	(286)
关于同意城关镇街、路、巷命名的批复(新 政〔1981〕38号).....	(289)
关于批准五十五个重名大队更名命名的通知 (新政〔1981〕50号).....	(292)
关于同意将新民等二十个公社更改名称的批复 (绍行署〔81〕第36号).....	(296)
编 后.....	(297)

前 言

《新昌县地名志》是根据国务院国发〔1979〕305号通知发布《国务院关于地名命名、更名的暂行规定》的精神编辑的，是一本介绍新昌县标准地名的资料书。

这本地名志的汇编，是在中共新昌县委、县人民政府的重视和直接领导下，由县地名委员会主持，县地名办进行具体工作，在有关部门的积极协助、配合下，经过深入基层，发动群众，查考历史资料，做了大量的、艰苦细致的工作后编辑而成的。

《新昌县地名志》是在地名普查的基础上汇编的，是我县地名普查成果的综合、科学的反映。我县的地名普查工作从1980年10月开始，历时9个月，至1981年7月基本完成；经省、地区地名委员会检查验收，成果质量符合国家有关规定。在地名普查中，我们从实际出发，依靠群众，解放思想，把可以继续使用的地名确定下来；把被林彪“四人帮”反动路线影响下任意篡改的地名恢复过来；把1:5万地形图上标错的地名更正过来，编绘了新昌县标准地名图；把需要更改的地名，通过群众协商讨论，作了标准化处理，系统地做好了重名公社、大队（即乡、村）的更名命名工作，解决了地名混乱的现象。同时，基本上搞清了全县乡、村驻地的名称来历含义，取得了完整、系统、准确的地名资料，并分别编订了地名普查成果表、地名卡片、地形图和各类概况材料。这是我们编辑本志所采用的基本资料，也是为使地名标准化和加强地名管理的重要基础和必要步骤。

《新昌县地名志》集中地反映了全县各级行政区划单位名称，主












要企事业单位的名称，省、县级文物保护单位和人工建筑的名称，自然地理实体名称的来历含义和沿革。本志共汇集了全县地名3606条，其中行政区划名称地名786条，自然村地名1966条，街巷地名24条，企事业单位名称71条，人工建筑水库、坝、桥梁名称142条，山、江名称583条，名胜古迹地名34条。编集县、镇、乡、国营农场、国营林场、水库、名胜古迹的文字材料55篇。全书内容，基本上按地名普查成果分类排列；各区、乡程序按我县的习惯编排，以利读者查阅；力求做到文图并茂，志录兼收，穿插有序。

编制出《新昌县地名志》，是我县一件具有政治意义和历史意义的事情。它标志着我县地名向标准化、规范化的目标前进了一大步，以进一步适应形势发展的需要；它能比较准确地反映我县地理和社会经济状况，为发掘地理资源，提供可靠资料；它所提供的标准地名，具有法定性，是四化建设及日常生活中必备的地名工具；同时对于加强地方政权建设，提高行政管理水平也有积极作用。今后，各行各业所使用的地名，凡与标准地名不一致的，应以这本地名志所汇编的地名为准。《新昌县地名志》出版以后，非经按管理权限上报批准，任何单位和个人均无权随意改变新昌县标准地名。

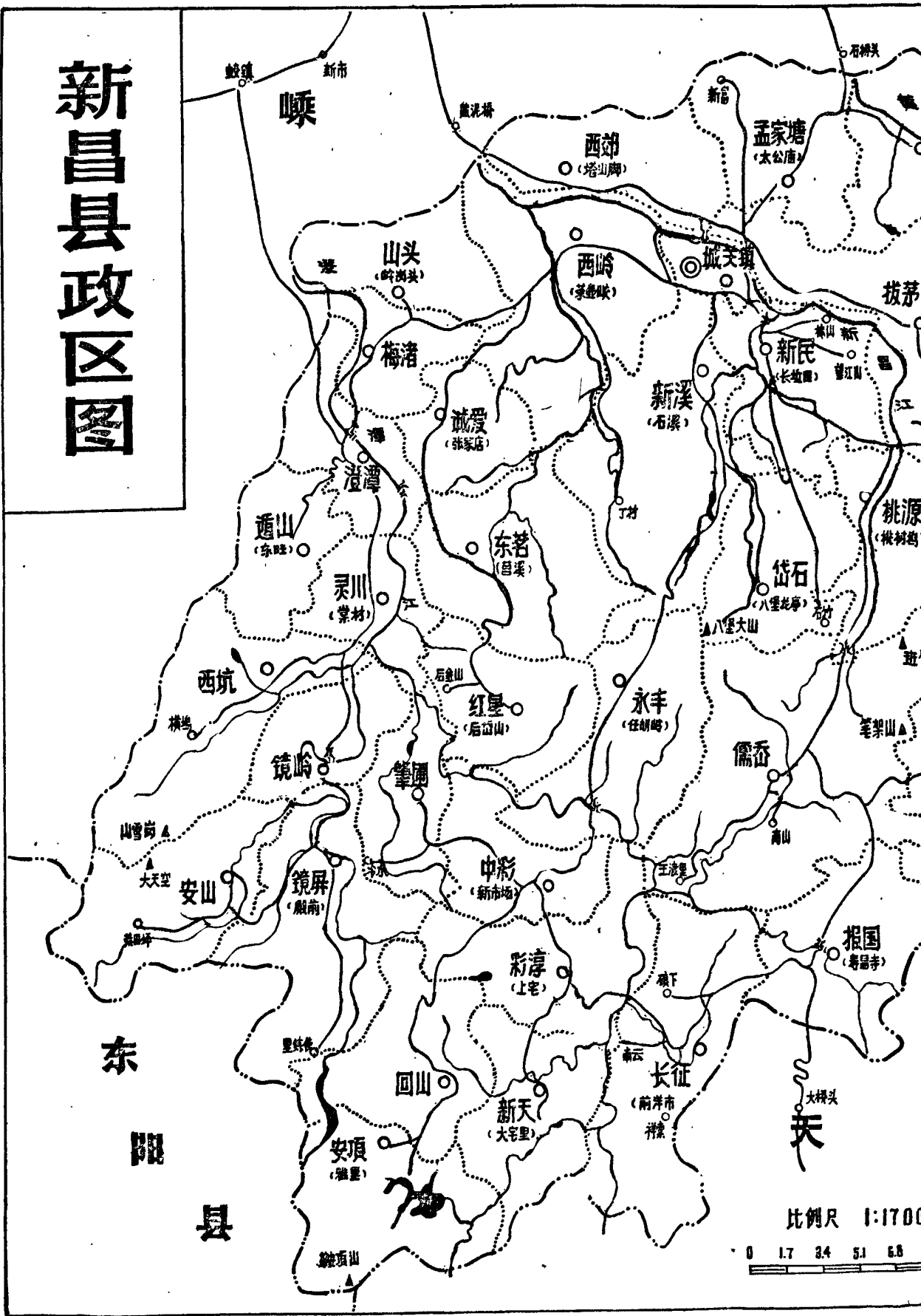
在《新昌县地名志》中，各乡、村的户数、人数，系全国第三次人口普查数；各自然村人数，则是在地名普查数据上的推测数。其余所使用的各种数字，采用1982年底的统计数（个别注明年限除外）。本书地名图中行政区划线均未实测，不作为划界依据；各乡的总面积也是估算数。另外，各乡、村驻地与县城相距公里，系指直线距离。

全县境内，地名相当丰富，还有部分山峰、溪流等地名尚未列入，有待今后补充完善。

地名图图例


- ◎ 乡
- ◎ 村()自然村名
- 自然村()村驻地
- ▲ 山峰
-  河流
-  水库及堤坝
-  公路
-  公路隧道
-  乡村路
-  县界
-  乡界
-  林场
-  古迹
-  塔
-  大佛寺

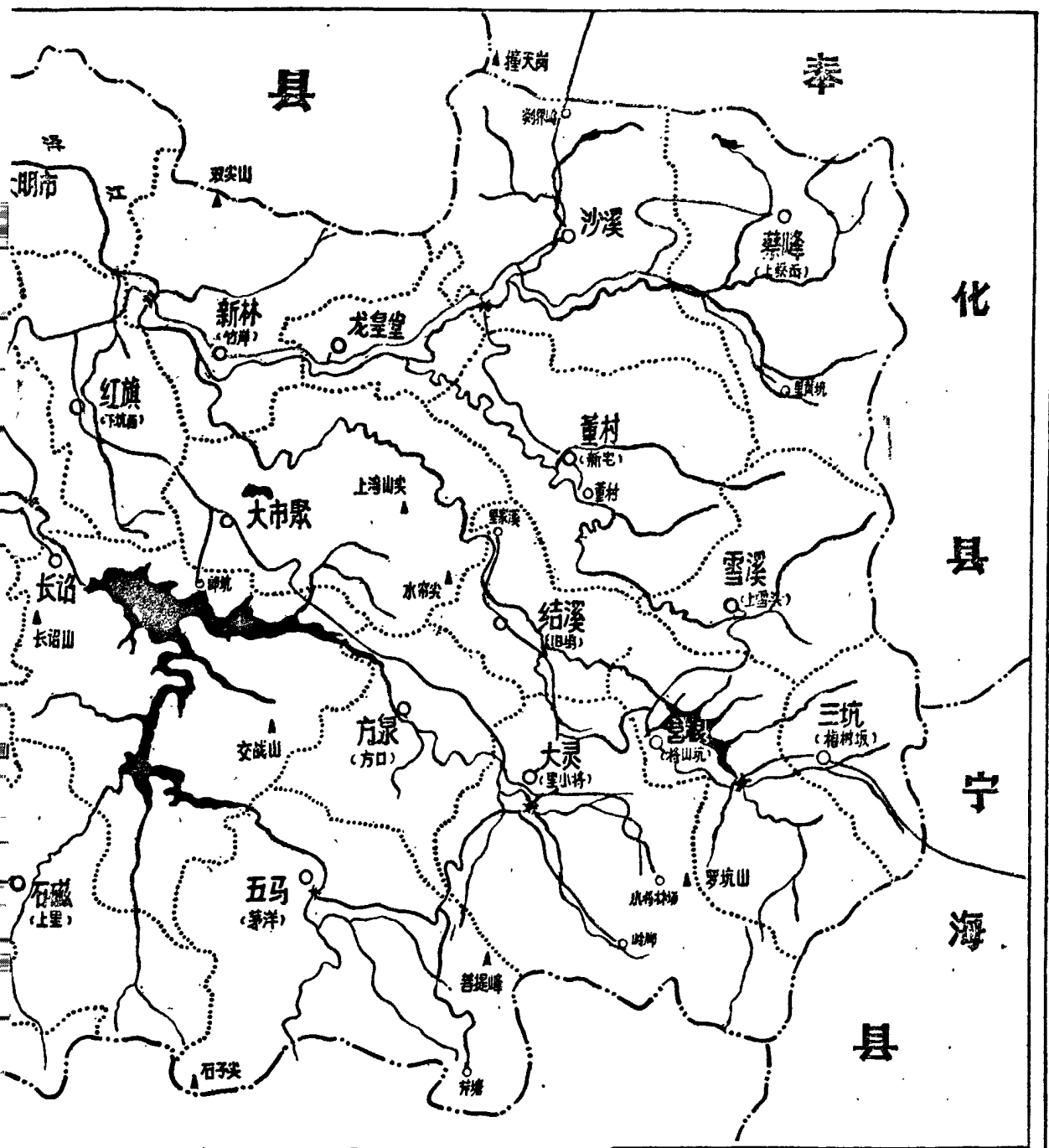
新昌县政区图



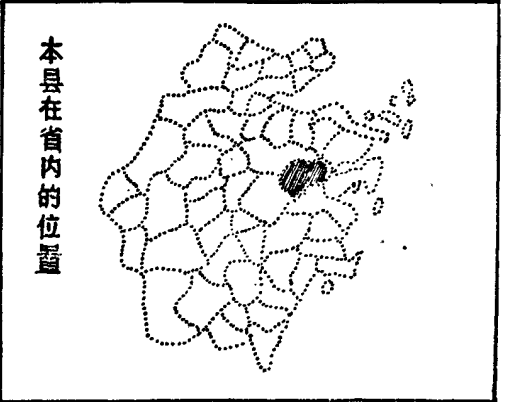
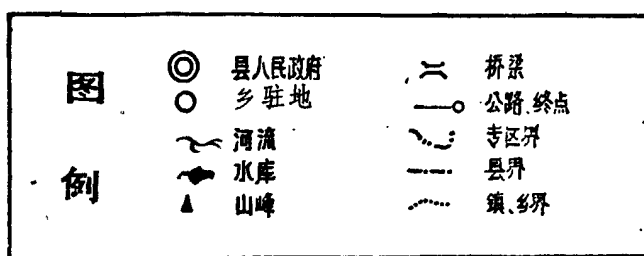
东
阳
县

比例尺 1:1700





台 县



10.2公里

新昌县概况

新昌县位于浙江东部，曹娥江上游。县境东接奉化、宁海县，南界天台县，西南邻东阳县，西、北均与嵊县毗连。全县总面积1200平方公里，辖8个区，1个镇，47个乡，755个村，3192个生产合作社。共有1966个自然村。总人口400357人，绝大部分系汉族，尚有少数回、壮、苗等族。县人民政府驻地在城关镇。

新昌建县于公元十世纪初。据《万历新昌县志》记载，五代后梁开平二年（公元908年），吴越王钱镠始析剡（今嵊县）东鄙十三乡，建立新昌县，县治设石牛镇（今西门外茶亭）。由于当时十三乡中有一新昌乡，故定名为新昌县。另一说认为，新昌建县是“割台分剡”以成之。

新昌县具有悠久的斗争历史和光荣的革命传统。唐末裘甫领导的浙东农民起义，在新昌地区（当时属剡县）屡败唐王朝官兵。1861年彩烟（今回山一带）农民杨增林率领群众响应太平军起义，打击了当时清王朝的反动统治。同治十一年（公元1872年）由回山农民王成继、郑架子等，领导当地农民进行反捐抗税斗争。1929年初夏由韩妃、下舟农民张万成领导的农民斗争，震惊了反动政府。1937年“八·一三”事变后，上海的共产党组织派员来新昌建立、发展组织，开展抗日宣传，领导救亡运动，点燃了革命烈火。1945年新四军北撤后，由丁友灿、潘震等同志继续领导人民进行了反对反动统治的斗争，增强了群众的必胜信心。1948年11月，我浙东游击纵队与我县地方武装紧密配合，在茅洋附近与国民党反动军队进行了一次规模较

大的“马坑等战斗”。1949年5月22日新昌县城解放。

解放后，全县人民在党和政府的领导下，进行了剿匪、反霸、镇反、土改、城乡社会主义革命和建设，促进了工农业生产的发展。1982年全县工农业总产值达到25830万元，超过历史最高水平；比1949年增长近十倍。

新昌县属于浙闽低山丘陵的一部分。全县以丘陵山地为主，地势东南高、西北低，自东南向西北倾斜。境内主要山脉最高点为小将区的菩提峰，海拔996米。属于曹娥江水系上游的澄潭江、新昌江、黄泽江三条支流贯穿全境。新昌属亚热带季风性湿润气候，常年平均温度为 15.1°C 至 16.7°C 之间，一月平均气温 4°C ，七月平均气温 29°C ，一年中大于 10°C 的活动积温可达 5000°C 以上。平均年降雨量约1300毫米，全年无霜期224天左右。

新昌山地面积较大，有“八山半水分半田”之称，是一个农、林、牧、副、渔综合经营的地区。山林面积131.3万亩，耕地25.81万亩，其中水田18.48万亩，旱地7.33万亩，粮食作物以水稻为主，其次是小麦、番薯、玉米、大豆。1949年全县粮食平均亩产仅414斤，1966年亩产800余斤，1972年亩产超千斤。1982年，全县粮食总产量28555万斤，亩产达1333斤。新昌又是一个经济特产地区，历史上有烟、茶、丝、术四大传统特产。全县珠茶产量由1966年的9180担发展到1982年的9.44万担，成为全国5万担以上的重点产茶县之一；蚕茧由1966年的2710担发展到1982年的14484担；白术1982年产量1629担，是全国的主产区之一；烟叶由1976年的3415担发展到1982年的19915担，其中多数属香料烟，是高级香烟的主要配料。

畜牧生产在新昌也是一项主要的经济收入。1982年，全县生猪年

末存栏达12.49万头；兔毛收购量1979年为111722斤，1982年达211800斤，并为外省提供良种，选派养兔辅导员；其它还有牛1.5万余头，羊7183只。

新昌山区自然资源丰富，经初步查明的矿产资源有30多种。现已开采利用的有：沸石，主要分布在西坑、镜屏、山头等公社，储量约400多万吨，近几年每年向国家提供7000吨左右；沸石，主要分布在诚爱和东茗公社，储量相当丰富，现已用作配制水泥；其它还有水晶、赤土、明矾石等。董村附近有水晶矿，元大德二年（公元1298年），浙东宣慰使哈刺焮曾在此开采过水晶，计获11374斤，现该处尚留有记载开采经过的摩崖石刻题文。

据渔业资源调查，全县有大小山塘6298口，面积10587亩；大小水库701座，面积12723亩。两者合计水面有23310亩。到1982年止，已有半数以上水面养鱼，全年实产鲜鱼4250余担。山区水力资源比较丰富，据普查可达72800瓩。到1982年止，已兴建小水电站215座，装机容量27357瓩。全县有86.6%的大队和86.4%的农户用上了电。

全县大中型水利设施有长诏水库，蓄水量1.64亿方，属于中央投资建设的大（二）型水利工程，防洪面积为13万亩，灌溉面积为29万亩；县办的巧英水库，可蓄水2736万方，干渠总长105华里，穿过38个隧洞，飞越14个渡槽，可灌溉农田5万多亩。另外，能蓄水700多万方的前丁水库，第一期工程已经完成，配套工程正在施工中。

新昌地方工业发展较快，已具有一定基础。在轻工业方面，有丝厂、丝织厂、丝纺厂、毛巾厂、皮革厂、造纸厂、食品厂、酒厂、玻璃厂、纺器总厂、竹编厂、精制茶厂（不包括2个社办精制茶厂）。在机械制造工业方面，有柴油机总厂、喷灌机厂、轴承厂、农修厂、汽修厂、

冰箱厂、马铁厂等。在化学工业方面，有化工制药厂、栲胶厂、胶丸厂等。建材工业有水泥厂、水泥预制品厂、钢窗厂等，另外还有磷石矿、煤矿两个国营矿企业。1982年全县工业总产值达14974万元。近几年来，社队工业如雨后春笋，不断发展，1979年总产值为1519万元，1982年达到4364.8万元。

新昌山区交通事业发展较快，密度较大，已实现乡乡通公路。主要公路有国道杭（州）温（州）线，省道江（口）拔（茅）线和西（山）上（湖）线。县社公路则以城关镇为中心，通向全县各乡，累计总长475公里。

文教卫生事业迅速发展。解放前，全县只有3所中学，313所小学，学生13570人。现在，全县有教师进修学校一所，技工学校一所，中学81所，学生17896人（其中完中12所，学生7484人）；小学622所，学生40792人。新昌与嵊县同是越剧发源地，还有一个古老的剧种调腔。现有越剧、调腔两个专业剧团，均培训了大批戏剧人材。新建的电影院、人民大会堂，以及县和各区文化站、乡电影队，都为活跃城乡人民的文化生活起了重要的作用。1955年建立的县广播站和以后陆续建立的乡广播站，拥有喇叭78000只；专线：乡双线197公里，单线210公里，乡以下2556条公里。医疗卫生事业不断发展。全县现有医院59所，床位559张，医疗卫生人员436人，赤脚医生1134人。血吸虫病和其他主要传染疾病已基本消灭。计划生育工作已取得一定成绩，1982年全县出生率下降到20.92‰。

位于新昌县城西南三华里的大佛寺，为本县著名的名胜游览区。佛寺原名隐岳，创建于东晋永和间（公元345~356年）。寺内的石弥勒象开凿于南齐永明四年（公元483年）至梁天监十五年（公元517