

海盐县志丛书

海盐县土地志

(1996~2005)

海盐县国土资源局
《海盐县土地志》编纂委员会 编

方志出版社

海盐县志丛书


海盐县土地志

(1996~2005)

海盐县国土资源局
《海盐县土地志》编纂委员会 编

主 编 阮立雄
副主编 王云祥 陆付金

方志出版社





南部低丘平原（摄于通元镇东南雪水港村）




西部平原水网区（摄于沈荡镇南部千亩荡）



东部平原海涂区（摄于西塘桥镇东部沿海）



海塘与海



南北湖



长山河



水稻



棉花



油菜



茶园



桑园



北团渔场



林地



县城新貌



秦山核电重件码头



秦山核电厂远眺



2002年10月，乍嘉
苏高速公路（海盐段）
竣工通车



2003年8月，海盐
县国土资源局新办公大
楼竣工



新农村村民住房



乡村公路防护林带



通元镇雪水港村昔日矿山变绿地



于城镇庄家村基本农田保护区



1998~2005年，海盐县土地整理区域面积2.58万公顷。图为沈荡镇丰联村土地整理现场



1998~2005年，海盐县结合土地整理建成标准农田1.63万公顷。图为于城镇构滕村建成的标准农田



1997年，海盐县造地改田新增耕地73.87公顷。图为富亨乡建新村土地复垦现场



2000年起，海盐县全面展开建材行业整顿，至2002年全县34家轮窑厂关停21家，保留13家。图为富亨砖瓦厂烟囱爆破场景



6-25“土地日”宣传活动



2003年6月18日，海盐县政府召开全县国土资源工作会议。图为会议场景



2003年5月20日，海盐县国土资源局召开党风廉政建设工作会议。图为局长薛明良（左一）与科、所负责人签订党风廉政建设责任书



土地证书



1998年8月11日，海盐县政府召开《海盐县土地利用总体规划》论证会议，讨论通过该规划



1999年11月17日，一村民自行拆除违章建筑物。图为拆除现场



1996年起，海盐县建立日常土地登记制度。图为土地登记现场



海盐县国土资源局
信息中心机房



2004年1月7日，海盐县国土资源局档案室通过省一级档案工作目标管理达标验收。图为验收会场



2003年12月30日，海盐县国土资源局公开拍卖位于武原镇新桥北路一块1.41公顷商住用地，嘉兴东奥房地产开发公司以6900万元价格中标。图为拍卖现场



土地测量



局领导班子成员。
左起周忠伟、阮立雄、
薛明良、赖顺银、宋水
其、朱晓轩、季顺观、
徐张华、刘六明



2010年6月25日，
召开《海盐县土地志
(1996~2005)》稿评审会



前排左起徐张华、刘六明、赖顺银、阮立雄、薛明良、朱晓轩、周忠伟、宋水其、王云祥，后排左起高留祖、张建云、刘玉林、章剑锋、陆付金、朱水良、宋鸿良、董留三、陈为群、李建飞

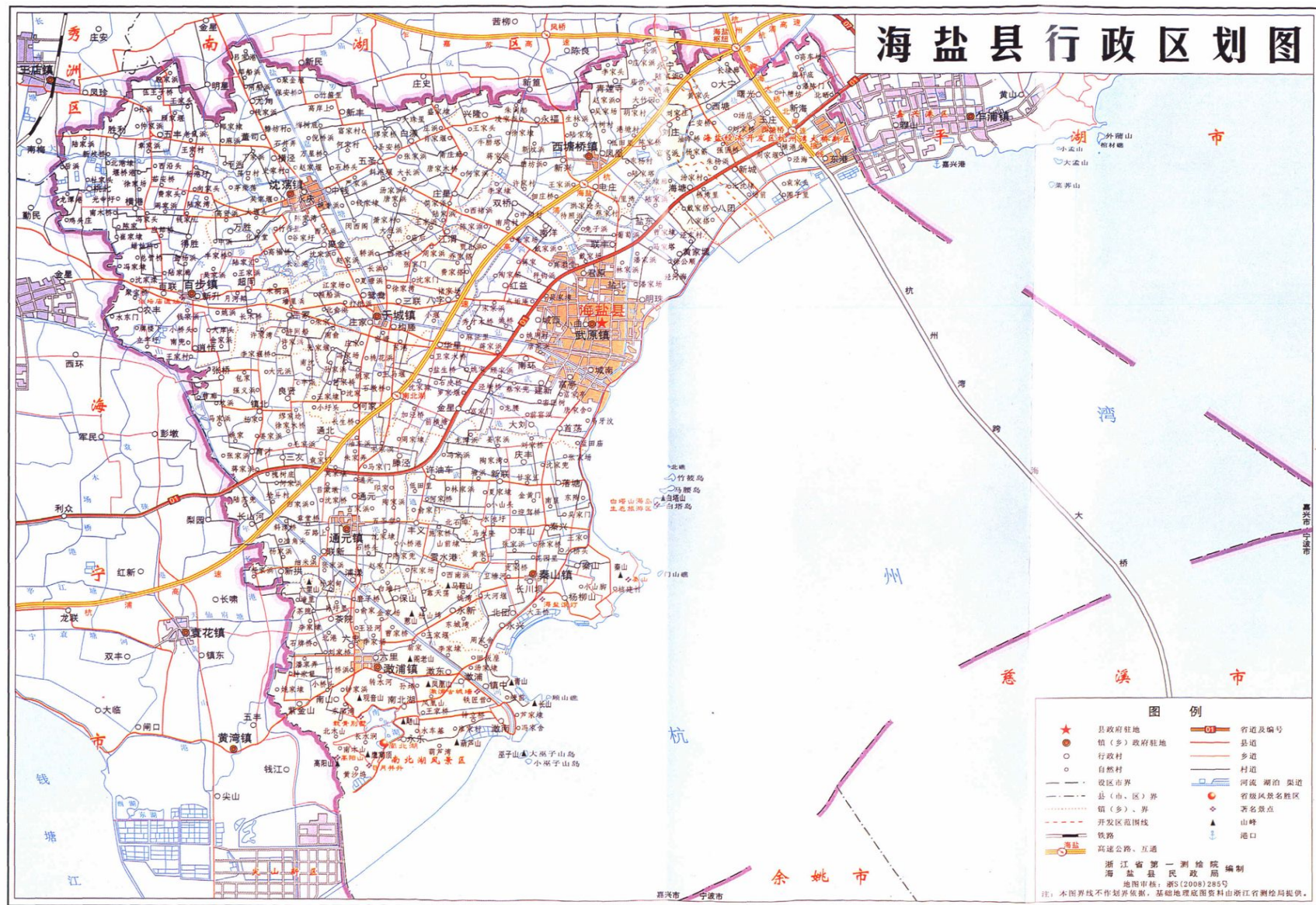


前排左起沈根林、徐张华、陆蔚红、王健飞、朱和林，后排左起姚虎良、朱华海、沈耀明、马建中、刘冬生、陈江潮



《海盐县土地志》编写人员。左起王云祥、阮立雄、徐张华、陆付金

海盐县行政区划图



图例

- ★ 县政府驻地
- (乡) 政府驻地
- 行政村
- 自然村
- 设区市界
- 县(市、区)界
- 镇(乡)、界
- 开发区范围线
- 铁路
- 高速公路、互通
- 省道及编号
- 县道
- 乡道
- 村道
- 河流 湖泊 渠道
- 省级风景名胜区分
- 无名景点
- 山峰
- 港口

浙江省第一测绘院 编制
海盐县民政局 编印
地图审号：浙S(2008)2853
注：本图界线不作划界依据，基础地理底图资料由浙江省测绘局提供。