

# 青浦县水利志



青浦县水利局编


青浦縣水利志

宋日男





青浦镇鸟瞰







園田化




柳河运输一瞥



淀山湖水上运动场



一九七六年冬淀浦河施工情景



一九七六年冬淀浦河施工情景






东大盈船闸



尤浜节制闸




朱泖河套闸



香花桥乡朝阳排灌泵闸



蒸淀乡菱浜电灌站







水利局所在地  
——青浦镇城中南路23号



建国后历任水利局领导人员合影（部份）



座谈会合影



编辑人员



评议会



座谈会一角



# 序 一

《青浦县水利志》出版了，这是值得庆贺的。编纂地方志是中华民族优良传统，我们要很好继承。县水利局同志，经三年努力，筚路蓝缕，编修了《青浦县水利志》，承前启后，继往开来，做了很有意义的工作。

青浦位于长江三角洲太湖平原东侧，气候温和，土地肥沃，地势平坦而偏低，水资源极为丰富。历来以低洼地多，常遭洪涝灾害，地下水位高，渍害严重等影响。因此，如何发挥和利用水利的优势，克服不利因素，促进工农业生产和整个国民经济的发展，是全县人民为之长期奋斗的任务。

建国后，青浦人民开展了大规模的兴修水利的工作。培修圩堤，疏浚排水河道，发展电力排灌，综合治理低洼地，工程的规模是建国前任何朝代所无法比拟的。经过三十七年的努力，本县水利面貌发生了根本改变，既消灭了旱灾，还能抵御较大洪涝灾害，进而有力地促进了工农业生产和经济的发展。而长期治水实践中，取得的成就，积累的经验，造成的失误和教训，必须以志书的形式记载下来。这样，对推动我县水利事业的不断前进将是十分有利的，同时也为子孙后代提供了比较翔实的水利史料。鉴古知今，我县人民将在新的历史时期谱写更加壮丽的社会主义新篇章。

青浦县人民政府县长 杨忠金

一九八六年十月