

008977

# 永康市土地志

永康市土地志编纂委员会编

方志出版社

# 永康市土地志

永康市土地志编纂委员会编

方 志 出 版 社

民  
地  
永  
康  
永  
存

黃友深



◀ 土管大楼

永康市土地管理局领导  
成员合影





▲永康市区一瞥



▲市土地管理局土地管理科研成果



◀ 金华市国土管理规划局授予棠溪等乡镇  
为一九九五年度『三无』乡镇先进集体



◀ 市主要领导参加土地管理工作会议，深入贯彻《土地法》。



▲ 百亩荒滩变良田

▶ 划定农田基本保护区，切实保护耕地。





▲地籍调查员正在实地丈量面积



▲查阅土地档案



▲土地房产所有证存根(1951)




▲永康县东乡鱼鳞图册剪影(1949.2)





▲土地使用权人踊跃向指定办事处申报登记



▲建设用地使用证

▶ 行风和行政执法监督员座谈会



◀ 市人民政府向市土地监察大队授牌

▶ 强制拆除违章建筑





### ▲华东飞渡

(横跨永康盆地中部的杨溪引水工程, 连接永康五大水库)

▶ 1993年以来, 国家林业部全国绿化委员会相继四次授予永康市为全国造林绿化百佳县(市)。



莽莽苍苍的永祥竹乡




▲中国科技五金城

▶城东小花园立交桥  
(330国道与东永公路在此交会)




◀永康火车站

► 地处棠溪乡的永康最  
高峰——黄寮尖(海拔930米)



▼ 珍珠岩矿区



▲ 改革开放以来新开  
辟的芝英后城大街



◀ 天门

▶ 方岩






▲远眺五指岩



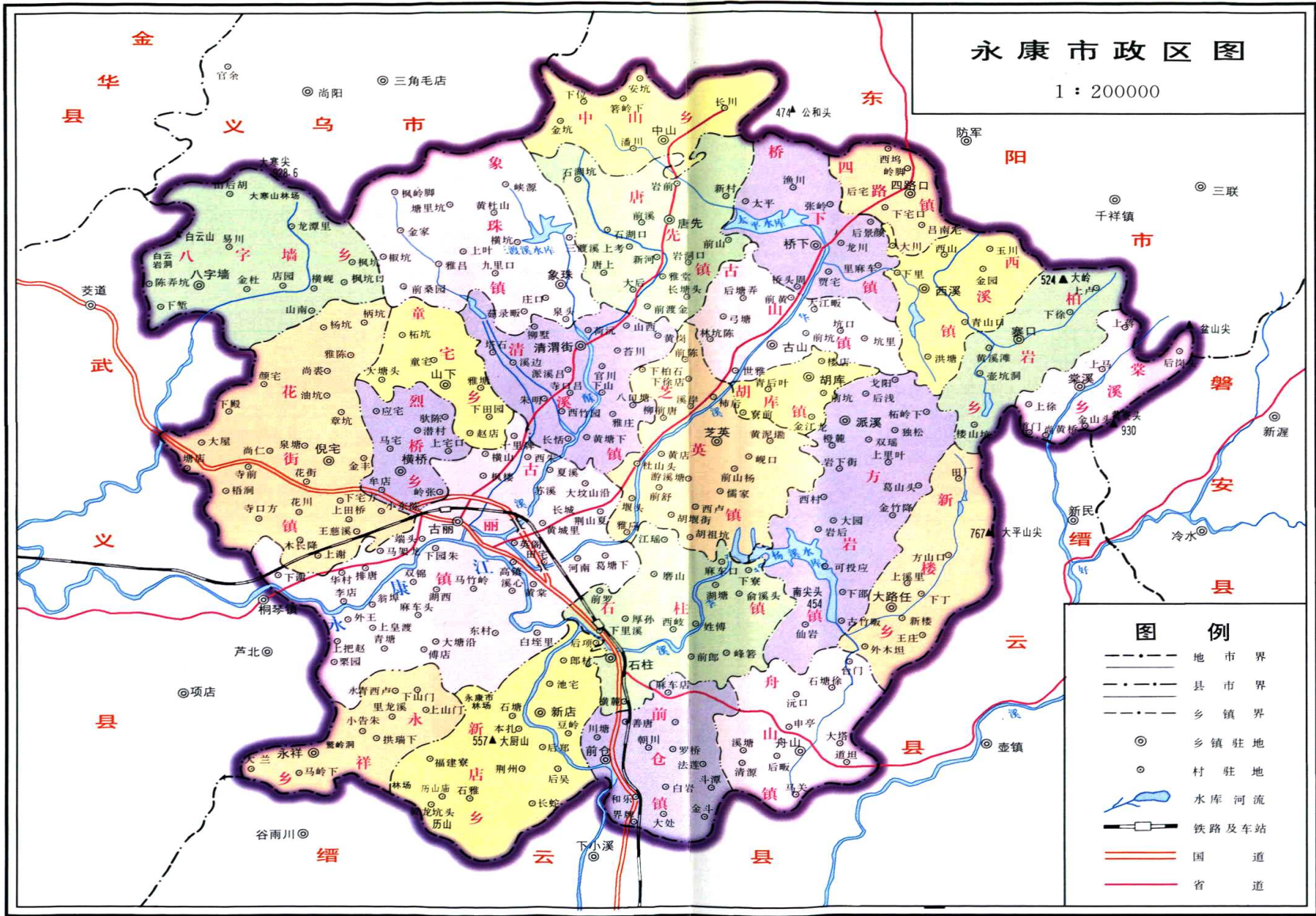
◀九世泻滩之一景












▲寿山重楼，抗战时曾作为浙江省政府办公楼

# 永康市政区图

1 : 200000



## 图例

-  地 市 界
-  县 市 界
-  乡 镇 界
-  乡 镇 驻 地
-  村 驻 地
-  水 库 河 流
-  铁 路 及 车 站
-  国 道
-  省 道



# 永康市地形图

1 : 200000

地形高度表

