

016336

江西省  
清江縣地名志

清江縣地名領導小組辦公室編印

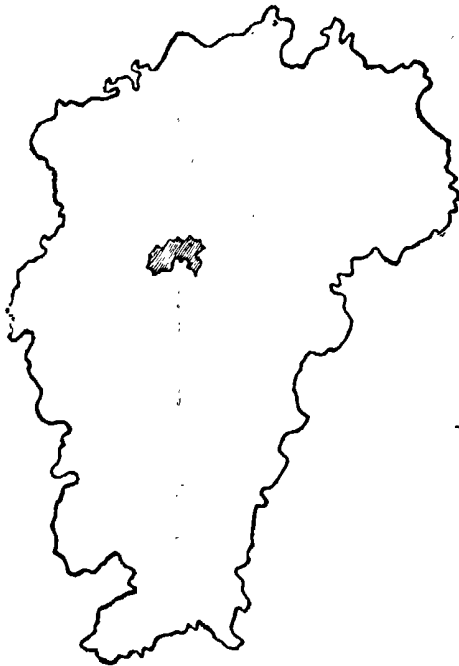
# 江西省

JIANGXISHENG

# 清江县地名志

QINGJIANGXIAN DIMINGZHI

(内部资料·注意保存)



清江县地名领导小组办公室编印

一九八四年二月

146-3

江西省地名丛书

清江县地名志

---

清江县地名领导小组办公室编  
上饶地区赣东北印刷厂印刷

\* \* \* \*

787×1092毫米 1/16开本 印张22 字数540千字

印数1—2000 1984年7月出版

# 前 言

《清江县地名志》和广大读者见面了。这是根据国务院、中国地名委员会，以及省、地有关地名工作文件精神，经县人民政府批准编纂的一本具有法定性地名的工具书，是标准化、规范化地名的典籍，是我县地名档案的重要组成部份。它以简明的形式，集中提供了地名的规范书写形式，标准读音；所处地理位置和行政归属，地形特征；别名或曾用名和名称的来历、含义及演变；本地的主要物产、历史事件和历史人物；与地名有关的政治、经济、文化、民俗等特征，为各条战线、各个部门从事建设，进行交往，以及人民日常生活使用标准化的地名提供依据。它将服务社会，惠及子孙。

随着历史的演变，地名也在不断地发生变化。建国三十多年来，由于生产建设的发展，新的地名大量产生；也由于历史的各种原因，社会上曾出现乱改地名之风。因此地名重名、名实不符、用字不当、含义不清、讹错遗漏等问题较为突出。我们经过了近两年的地名普查，对全县地名进行了一次全面的、系统的调查核实和标准化、规范化处理工作。在普查中，我们采取了领导、群众和专业人员三结合的方法，以1:5万(城镇分别为1:5千、1:2千)地形图为基础资料，对县内行政区划、自然村，自然地理实体，独立存在的人工建筑物，有方位意义的行政、企事业单位，以及著名的纪念地、名胜古迹等名称，进行了实地调查和重点考证，对取得的资料，进行了认真的归纳整理。在规范化、标准化处理中，全县更名的公社3个，大队26个，街道办事处3个，其他地名38个。标注1:5万地形图19份，1:5千、1:2千城市地形图各1份。还对照原地形图增补新地名154条，删去废地名31条，勘误地名76条，总计普查各类地名2,602条。从而为编纂出版本《志》，提供了基础资料。今后，凡使用地名，都应与本《志》的标准地名相一致；如因某种原因需要命新地名或更改地名时，必须经县地名领导小组办公室审核，报县人民政府批准，方能生效。

本《志》以文(概况和文汇)、条目、图、照片为主要表现形式，文字版面为辞典格式。

“条目”为本《志》的主体，共收集地名条目计五大类，2,602条。其中，属行政区划、居民点的2,266条，行政、企事业单位的188条，人工建筑物的82条，自然地理实体的45条，

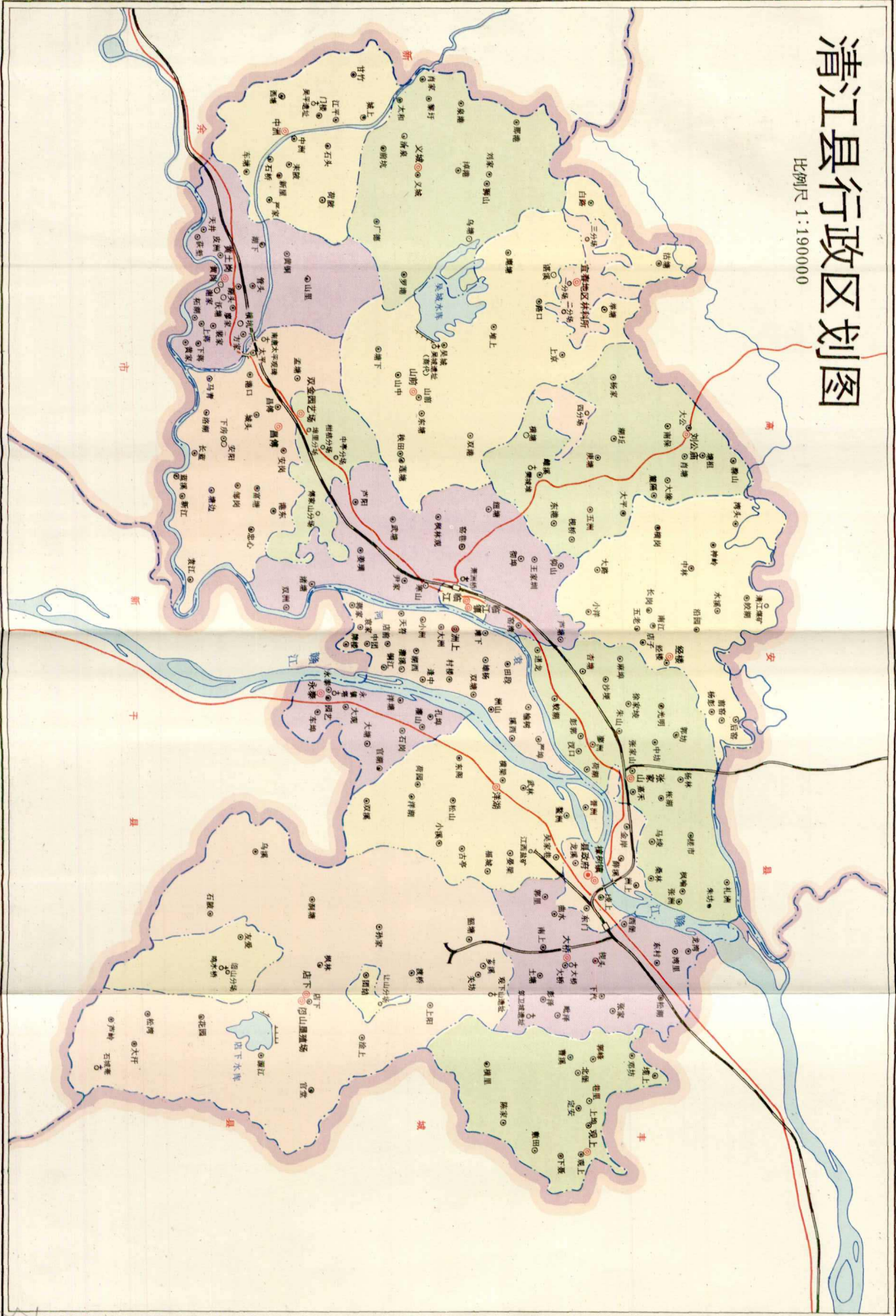
纪念地、名胜古迹的21条。“文字概况”是本《志》的重要组成部分，按县、社（镇、场）两级行政单位共撰写概况21篇。同时，编入了重要地名的来历传闻、考证和小故事，以及与地名有关的人物、事件等资料12篇。标准“地名图”是本《志》的直观表现形式，计绘制各类地图24幅。另配有照片29张（均有文字说明）。全书约54万字。

所取地名的名称由来及含义演变：一是有理有据者，加以肯定；二是民间流传久远，而又合情合理者，加以保留；三是众说不一，各具情理者，则择其理由充足者或同时记述两种以上说法。还有极少数地名条目，要素不全，无法查考。引用数字，基本上以1981年的年报数为准，其他年份的则另有注明。1982年人口普查数字附表于后。数字的使用除序数、约数、个位数、专名数和建国前的历史年号用汉字外，其他均用阿拉伯数字。所列地图，其境界线因未经实测，只表示行政区划的概略范围，不能作为划界依据。

本《志》在编辑出版过程中，得到了县志办、博物馆、水电局、气象局、印刷厂及省煤建公司、赣东北印刷厂等有关部门的大力支持，和柳培元、朱庚朝、陈光宇、周春如、彭公天、黄萍、彭炳林、陈宝华、肖天素以及上饶地区地名办余涵海等同志的热情帮助，在此，深表谢意。鉴于这是一项新的工作，编辑时间又短促，加之我们水平所限，不妥之处在所难免，敬请读者指正。

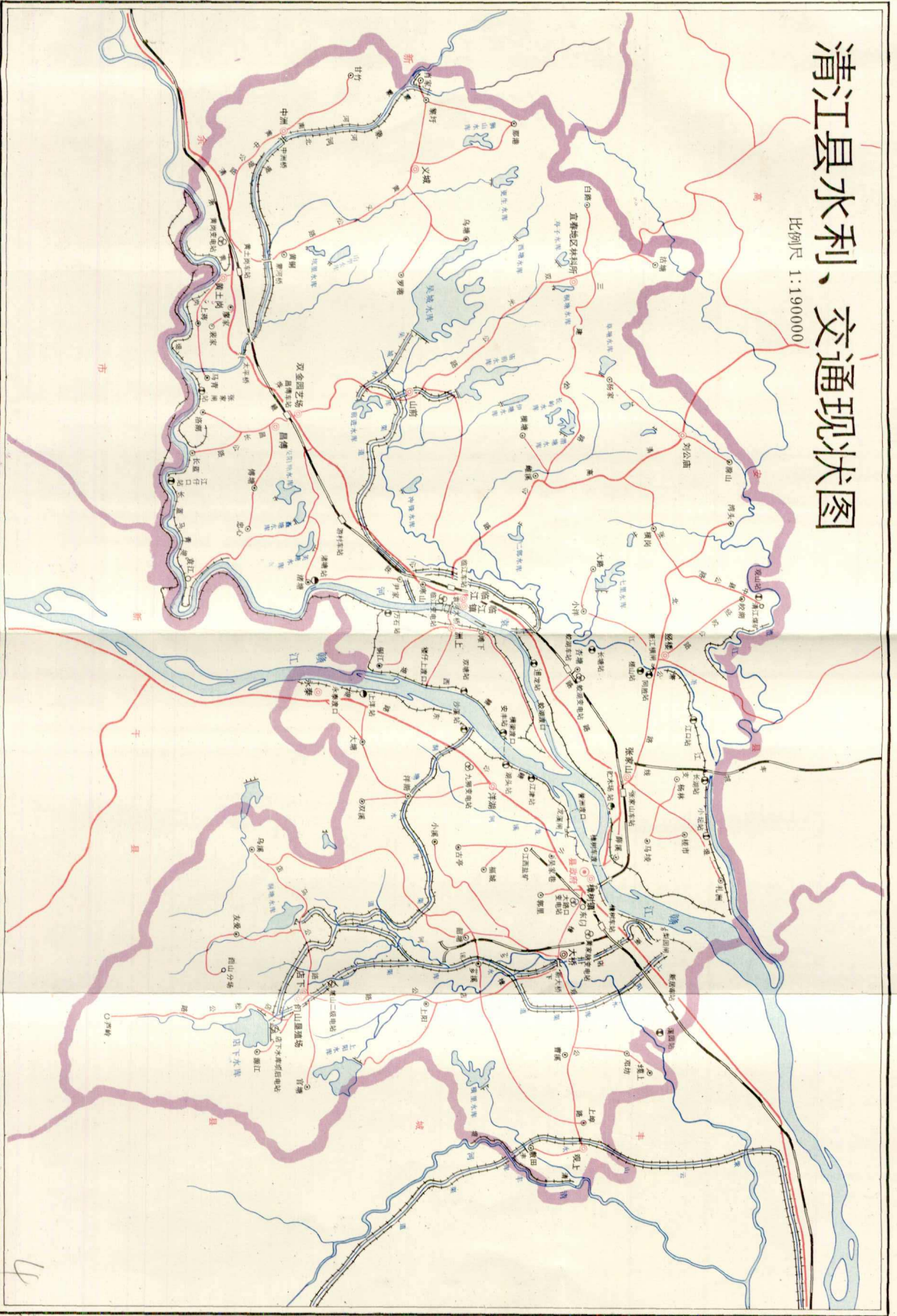
# 清江县行政区划图

比例尺 1:190000



















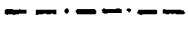
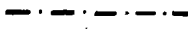









# 清江县水利、交通现状图

比例尺 1:190000



# 图 例

	城 镇		干渠、支渠、渡槽
	县 人 民 政 府		变 电 站
	公 社、街 道 办 事 处		公 路 桥、水 闸
	大 队、居 委 会		渡 口、码 头、水 文 站
	自 然 村		山 峰
	影 剧 院		古 迹
	学 校		路 亭
	医 院		电 灌 站
	电 站		排 涝 站
	地 区 界		
	县 界		
	公 社 界		
	铁 路 车 站		
	干 线 公 路		
	支 线 公 路		
	大 道、双 线 堤		
	双 线 河、单 线 河		
	湖 泊、水 库		





△县人民政府

▽樟树港晚眺



青铜鼎▷



柑桔外运▽



◁人参再造丸




四特酒 ▷





樟树共和西路一角△



望津楼△

药都饭店▽





注：

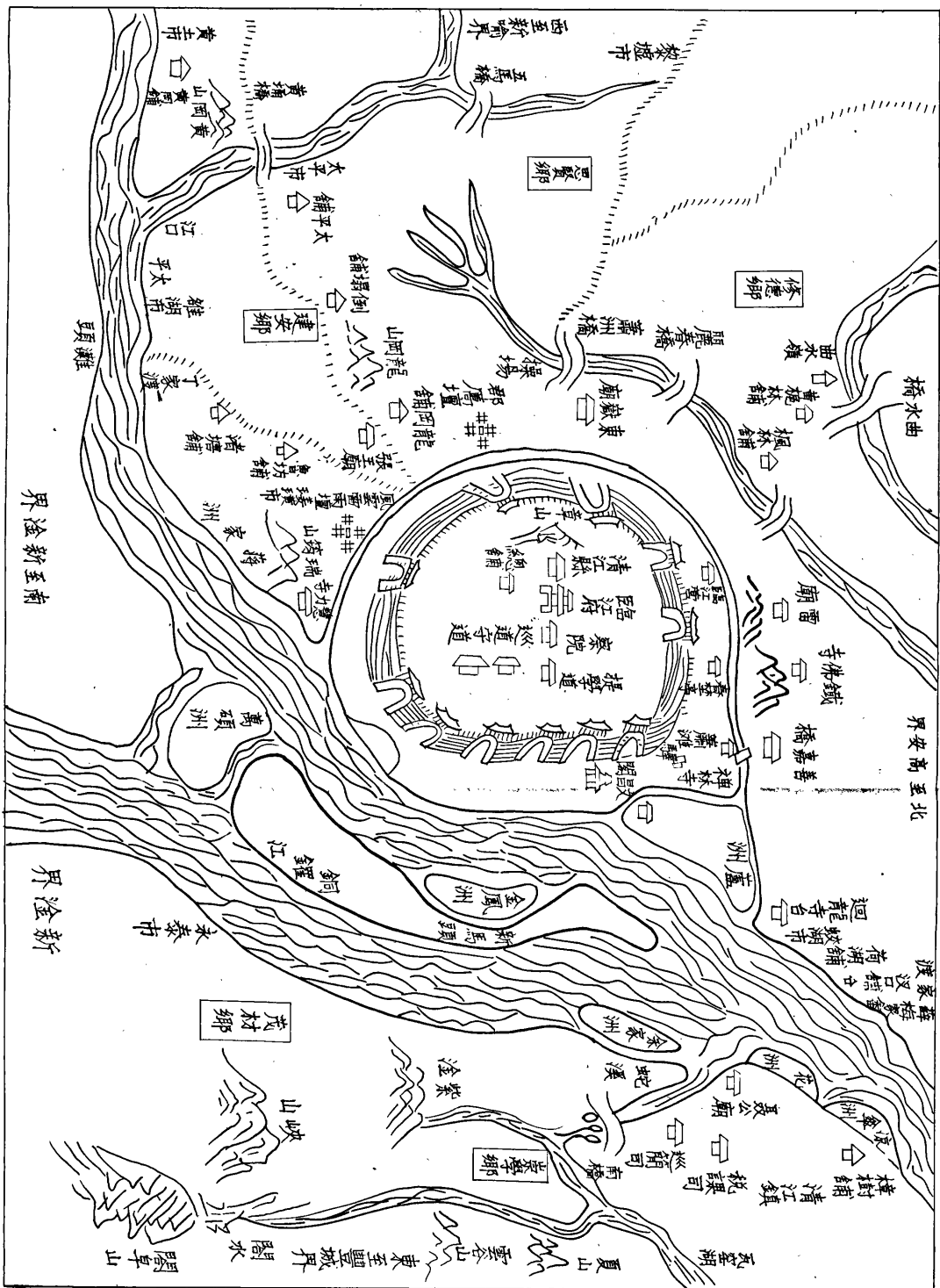
①六区二十七乡镇：一区，洲联、安丰、临江镇；二区，姜璜、蠡湖、长蓝、太平、黄岗；三区，香田、山前、湛溪、黎圩、吴平；四区，经楼、大有、庙前、蛟湖、大同；五区，大市、斌桥、和风、义汽、樟树镇；六区，亲湖、永埠、晏梁、义田。

②七区七十二乡镇：一区，临江镇、杏芦、姜东、武塘、和平、解放、团结、胜利、店前；二区，中林、胜利、解放、联合、建设、龙蛟、袁赣、薛溪、槎溪；三区，仰山、枫林、莲塘、双港、雌溪、大平、大塘、大路、大公；四区，山前、路溪、东北、长白、中心、九连、义成、狮山、黎圩；五区，安全、幸福、前进、富强、光明、平安、胜利、解放、和平、建设、自由、民主；六区，永泰、永埠、孔埠、横梁、晏梁、洋湖、亲睦、官桥、芎溪、树槐、赤岗、松湾；七区，共和、新民、江平、中南、太岗、太黄、城头、正大、长蓝、长湖、三合、民主。

③十区一百三十乡镇（街）：一区，临江镇、临郊、迴龙、洋芦、寒山、姜东、武塘、龙溪、黄山、双塘、香积、村楼、灌田、原村、万硕、店前；二区，经楼、窑里、大南、中林、神岭、蛟湖、沙埂、蛟湖、蓼溪、袁赣、中坊、玉湖、柘湖、薛溪、槎市、朱坊；三区，枫林、纽塘、仰山、莲塘、东塘、双港、雌溪、大塘、小烈、大平、大缘、大路、大公、南保、滁山；四区，山前、山塘、城山、路溪、长港、举塘、东北、中心、清港、义成、九联、麾塘、狮山、长白、颖港、黎圩、太和；五区，观上、清丰、横里、芎溪、彭泽、东江、潭埠、毗泽、下汽、大桥、程坊、邨里、春潭、松湖、龙湾；六区，永泰、车埠、永埠、孔埠、洋湖、亲睦、福亭、晏梁、横梁、鳌洲；七区，黄岗、湖头、沃塘、北岗、太岗、天井、来陂、荷陂、黄铜、山里、西塘、江平、中洲；八区，城头、昌傅、正大、汪南、马青、洛湖、安阳、长安、长合、双金、驺岗、黄塘；九区，树槐、感溪、松湾、官塘、上阳、枫溪、紫淦、渡桥、官桥、湖溪、舍前；樟树区，胜利、交通、建设、柴陆、胜建（为乡一级街）。

④十个人民公社：潭埠、洋湖、树槐、洲上、经楼、临江、山前、黄岗、义成、樟树。

# 清江縣志卷之首明瞭境圖



# 目 录

## 前 言

### 清江县行政区划图

### 清江县水利交通现状图

## 图 例

### 清江县历史沿革简表

### 清江县明县境图

### 清江县概况····· ( 1 )

## 行政区划 居民点

- 樟树镇····· ( 5 )
- 经楼人民公社····· ( 15 )
- 刘公庙人民公社····· ( 25 )
- 张家山人民公社····· ( 35 )
- 山前人民公社····· ( 49 )
- 大桥人民公社····· ( 61 )
- 观上人民公社····· ( 73 )
- 义成人民公社····· ( 83 )
- 临江人民公社····· ( 93 )
- 洲上人民公社····· (103)
- 洋湖人民公社····· (115)
- 店下人民公社····· (127)
- 永泰人民公社····· (143)
- 中洲人民公社····· (151)
- 黄土岗人民公社····· (159)
- 昌傅人民公社····· (169)
- 临江镇····· (181)
- 宜春地区林业科学研究所····· (187)
- 江西省双金园艺场····· (189)

### 阁山垦殖场····· (193)

## 行政企事业单位

- 省专企事业单位····· (197)
- 县属行政企事业单位····· (201)
- 社(镇)属企事业单位····· (209)
- 各级各类学校····· (211)

## 人工建筑

- 水库····· (219)
- 堤(圩)及水工建筑····· (221)
- 桥梁 渡口 码头····· (223)
- 铁路 公路····· (224)
- 其他建筑····· (225)

## 自然地理实体

- 山····· (227)
- 河(湖塘)····· (229)
- 地片 滩涂····· (230)

## 纪念地 名胜古迹

- 纪念地····· (231)
- 名胜古迹····· (231)

## 附 录

- 地名汉字首字笔画顺序检索····· (235)
- 地名汉语拼音首字音节检索····· (259)
- 清江县人民政府批转县地名办  
《关于我县各类地名标准化、  
规范化处理的请示》····· (307)



目 录

---

清江县人民政府《关于更改黄岗 等人民公社名称的通知》……(313)	表……(322)
清江县人民政府办公室《关于更 改黄岗卫生院等地名的通知》……(315)	清江县历史地名文汇……(327)
清江县废地名一览表……(319)	鹿江 风义堡 化梭亭 刘氏墨庄 石龙城 漆泉 报恩寺 吴城遗址 鸣水桥 阎皂山 樟树药市赞 红 军在清江县的革命活动
清江县一九八二年人口普查一览 表……(321)	
清江县小(二)型水库基本情况	后 记