



北京地方志·风物图志丛书

主编◎段柄仁

◎横系中轴 ◎纵揽皇城



◎后门重楼 ◎庙堂馀基

◎水巷丛祠 ◎王侯甲第

◎重门深院 ◎风云见证

平安大街

PING AN DA JIE




著者◎华宁

北京出版集团公司
北京出版社

北 京 地 方 志 · 风 物 图 志 丛 书

主编 段柄仁


平安大街



著者◎华
宁


北京出版集团公司
北 京 出 版 社

◎ 策划编辑 于虹
◎ 丛书统筹 白珍
◎ 责任编辑 白珍
◎ 责任印制 宋超
◎ 封面设计 鲁筱
◎ 版式设计 盛天果



平安大街，被称为北京的「第二条长安街」，是北京城东西方向的第二条交通大动脉。这里紧邻皇城北墙，沿线有什刹海、北海、恭王府，以及大量的王府、名人故居及古迹建筑，它们多被完好地保存着。平安大街提供了研究北京城市发展和水系变迁的实物资料，是历史留下的宝贵财富。本书详细记述了它的沿革和发展。

ISBN 978-7-200-11178-1



9 787200 111781 >

定价：38.00元



图书在版编目(CIP)数据

平安大街 / 华宁著. — 北京: 北京出版社,
2015.8
(北京地方志·风物图志丛书)
ISBN 978-7-200-11178-1

I. ①平… II. ①华… III. ①城市道路—城市史—北京市 IV. ①K921

中国版本图书馆CIP数据核字(2015)第015070号

北京地方志·风物图志丛书

平安大街

PING'AN DAJIE

华宁著

*

北京出版集团公司 出版
北京出版社

(北京北三环中路6号)

邮政编码: 100120

网 址: www.bph.com.cn

北京出版集团公司总发行

新华书店经销

北京华联印刷有限公司印刷

*

787毫米×1092毫米 16开本 13印张 149.8千字

2015年8月第1版 2015年8月第1次印刷

ISBN 978-7-200-11178-1

定价: 38.00元

质量监督电话: 010-58572393

目 录



引 言.....1

溯 源.....3

元代4

明代7

清代9

民国时期 11

新中国时期——平安大街的诞生 13

地 标..... 17

地安门（附：雁翅楼） 18

北海 24

什刹海 33

南新仓 43

北新仓 45

护国寺 46

王府 49

恭王府 52

庄亲王府 57

和亲王府 60

和敬公主府 65

僧王府 67

庆王府 71

大公主府 73

寿贝勒府 74

故居 77

欧阳予倩故居 78

郭沫若故居 80

茅盾故居 82

梅兰芳故居 84

程砚秋故居 86

宋庆龄故居 87

王树常故居 89

张伯驹、潘素故居纪念馆 90

子民堂 92

文煜宅 94

婉容旧居 97

崇礼住宅 100

田汉故居 104

陈垣故居 105

齐白石旧居纪念馆 106

冰心故居	109
蒋介石行辕	111
毛泽东在北京居住过的地方	113
刘少奇在北京居住过的地方	114
寺庙、祠堂	115
火德真君庙	117
翊教寺	117
旃檀寺	118
福祥寺	121
贤良祠	121
旌勇祠	125
保安寺	126
僧格林沁祠	127
文天祥祠	128
大藏龙华寺	130
嵩祝寺	130
智珠寺	131
大高玄殿	132
遗迹、文物	133
皇城根遗址 皇城北墙	134
万宁桥	136
东不压桥 西压桥	139
通惠河玉河遗址	141
大兴县署	144
宛平衙署	144

顺天府衙门	145
顺天府学	146
宝泉局	147
孙中山行宫	149
盛新中学与佑贞女中遗址	150
国立第一助产学校	151
京兆通俗教育馆图书部	153
为宝书局	153
北京大学红楼	154
国民党北京执行部机关	154
中共北方区委党校	154

街巷胡同.....155

东四十条大街	156
张自忠路	162
地安门东大街	168
地安门西大街	173
平安里西大街	184
地安门外大街	189

参考资料.....193

后 记.....197

引言

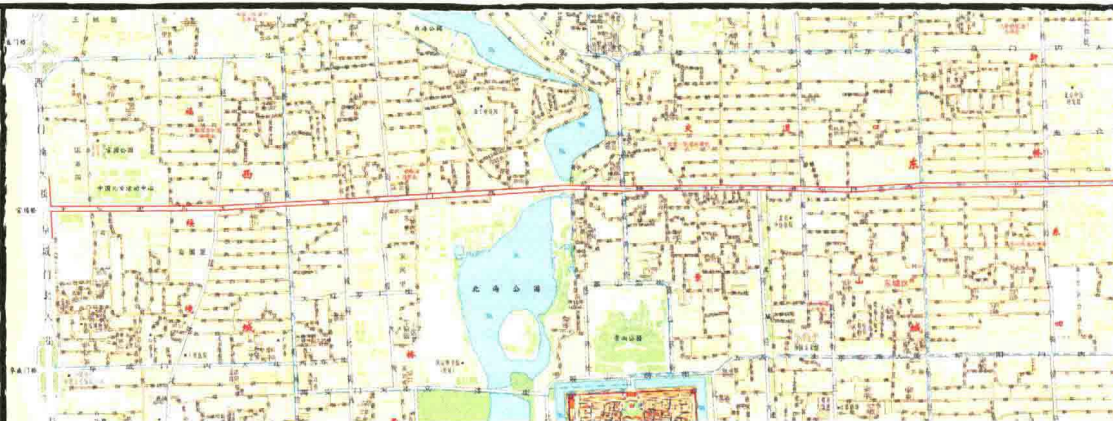
平安大街是一条崭新的街道。

1999年8月28日，历时18个月建设的平安大街竣工通车。从这一天起，平安大街这个名字正式诞生在北京的地图上，并很快成为北京人耳熟能详的大街。

平安大街东起二环东四十条桥，西至二环官园桥，由东四十条、张自忠路、地安门东大街、地安门西大街、平安里西大街这5条大街打通连接而成，全长7062米。在这5条大街中，张自忠路、地安门东大街、地安门西大街是自明代便已成街的十分古老的街道，直到20世纪80年代还大体保持着明清时期的风貌。而东四十条、平安里西大街则是伴



平安大街



随着平安大街一起诞生的新建街道。


今天的平安大街，被称为北京的“第二条长安街”，是北京内城东西方向的第二条交通大动脉，南距长安街不到3000米。由于自明清时便是城市中心地带，因此平安大街建设之初的规划、设计遵循了“前朝后市”的历史渊源，原有文物和胡同保护区基本保持了明清原貌。新的建筑、绿地及公共设施等全部以灰色为主调，用青砖灰瓦辅以栏杆、挂落及垂花门等，整条大街的建筑风格统一，与文物及环境谐调，展现了千年古都的风貌神韵。

平安大街是一条古老的街道。

平安大街及沿线区域自明清起便一直是京城的核心地带，大街南侧即为皇城北墙，中间有什刹海、北海，沿线分布着众多王府、故居、四合院、寺庙、仓府等古建筑。比如建于唐代的火神庙、元代遗留下的万宁桥等，还有大量明清时期的四合院，里面的居民多为几代安居于此的老北京人。据官方统计，平安大街沿线两侧的文物古迹共有38处，其中国家级、市级文物5处，区级文物20余处，什刹海地区还被列为北京市历史文化保护区。

1999年，5条大街被打通、统一拓宽为28~33米宽，成为北京城区平行于长安街、横系中轴线、贯穿内城的重要交通干线——平安大街。

溯 源

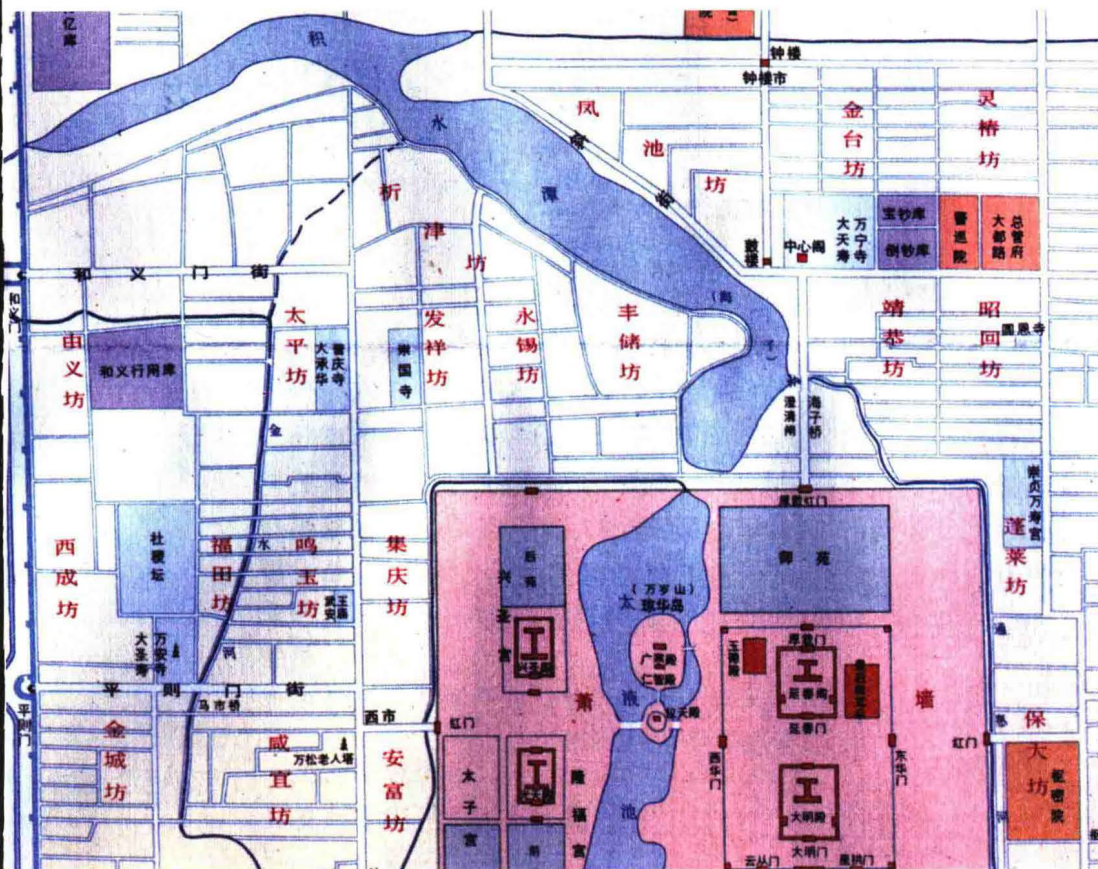


平安大街是一条古老的大街，它源于元代，繁荣于明清两朝，衰败于民国，又以更加辉煌的姿态展现于今日。它总长约7公里。沿线有闻名于世的什刹海、北海、地安门，并分布着众多的王府、故居、四合院、寺庙、祠堂等，它见证了北京城的历史变迁，也成为古都北京最精良的文化缩影。

元代

元朝建立之初，将北京定为大都。元世祖忽必烈请刘秉忠在这里设计并营建新的都城。最终，耗时18年、于1264年在原金中都城的东北部矗立起一座雄伟壮丽、“世界诸城无能与比”（马可·波罗语）的新城——元大都。元大都由外郭、皇城、宫城三重环围，其后明清两代大体沿袭其制。可以说，元大都的规制、格局、街道布局，奠定了明清

平安大街在元大都时期的位置及沿线情况

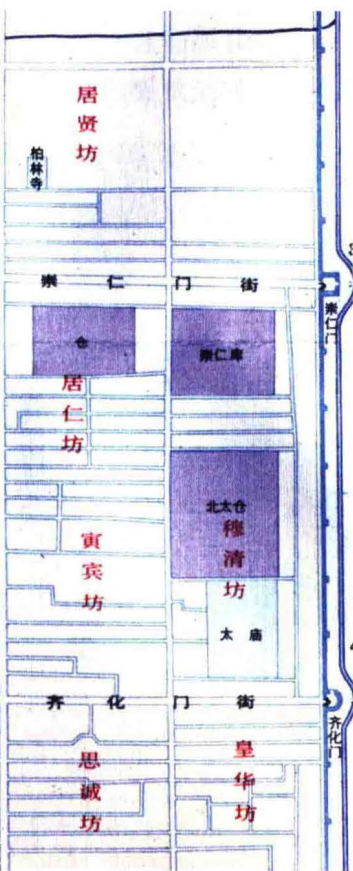


北京城的基础，亦成为今日北京这座国际化大都市的基本格局。明代北平城在元大都的基础上，局部做了一些改动。清代则延续使用明北京的内外城、皇城及紫禁城。今天的北京城依然大体保留着750年前元大都时期的规划风貌。

今天的平安大街沿线，在元时被全部包括在大都城內。根据考古挖掘证实，元大都皇城北墙即位于今天平安大街正中的地安门东大街、地安门西大街一线；作为皇城四门之一的地安门，其址在元时为“厚载红门”，是元大都皇城的最北端之门；元大都全城的中轴线，与明清北京城一致；今

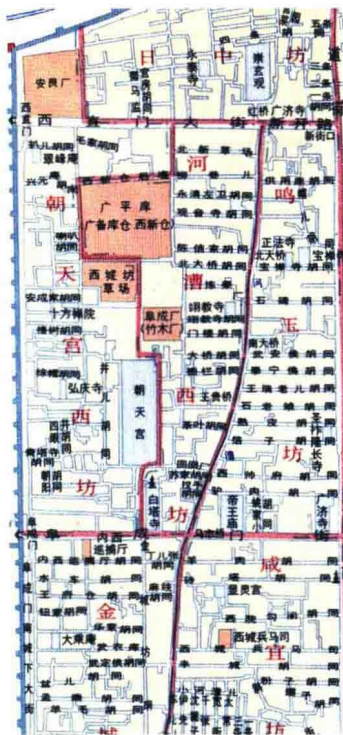
天地安门往北的钟鼓楼也正是元时所建（当时名为齐政楼）、明代时移于此地的。作为全城的报时工具，在都城中心设置钟鼓楼，是城市建设史上的创举。

元大都皇城位于城市南部正中，包含了今故宫、景山公园、北海、中海等。皇城西侧是太液池（今北海、中海）的广阔水域，官城在皇城内东侧。元大都时的积水潭稍大于今天的太平湖、什刹海、前后海的范围。当时的城市供水系统主要有两条：一条是由高粱河、海子（又称积水潭）、通惠河



构成的漕运系统；一条是由金水河、太液池构成的宫苑用水系统。畅通的河运系统，不仅为元大都提供了粮食等基础物资，更是带来了全国各地，乃至远东、南亚的商品。据记载，通惠河开通的第二年（1293年），元大都城立即展现新貌：漕船鱼贯而入、络绎不绝，满载各色商品、物资，驶入南北大运河的终点码头——海子（又称积水潭）。今天的地安门以北直至鼓楼大街、海子沿岸，迅速成长为最繁华的著名商业街区。各种歌台舞榭酒楼和商市汇集海子北岸的斜街，稍北的钟楼大街更为热闹。在鼓楼附近还有一处全城最大的“穷汉市”，是城市贫民出卖劳力的市场。

元大都的居民区设计成开放形式的街巷。按照方位，城内街道分为50坊，今天平安大街沿线从东至西当时大约分属于穆清坊、居仁坊、寅宾坊、仁寿坊、蓬莱坊、靖恭坊、昭回坊、丰储坊、永锡坊、发祥坊、集庆坊、太平坊、鸣玉坊、福田坊、申义坊、西成坊等。在穆清坊（即今天平安大街的东端路南、东四十条位置），坐落着元代粮仓——北太仓。元代粮仓大部分靠近城东部，以其地邻东护城河，船只运输、装卸方便。到至正十五年（1355年）京师共有54仓，储粮达百万石。



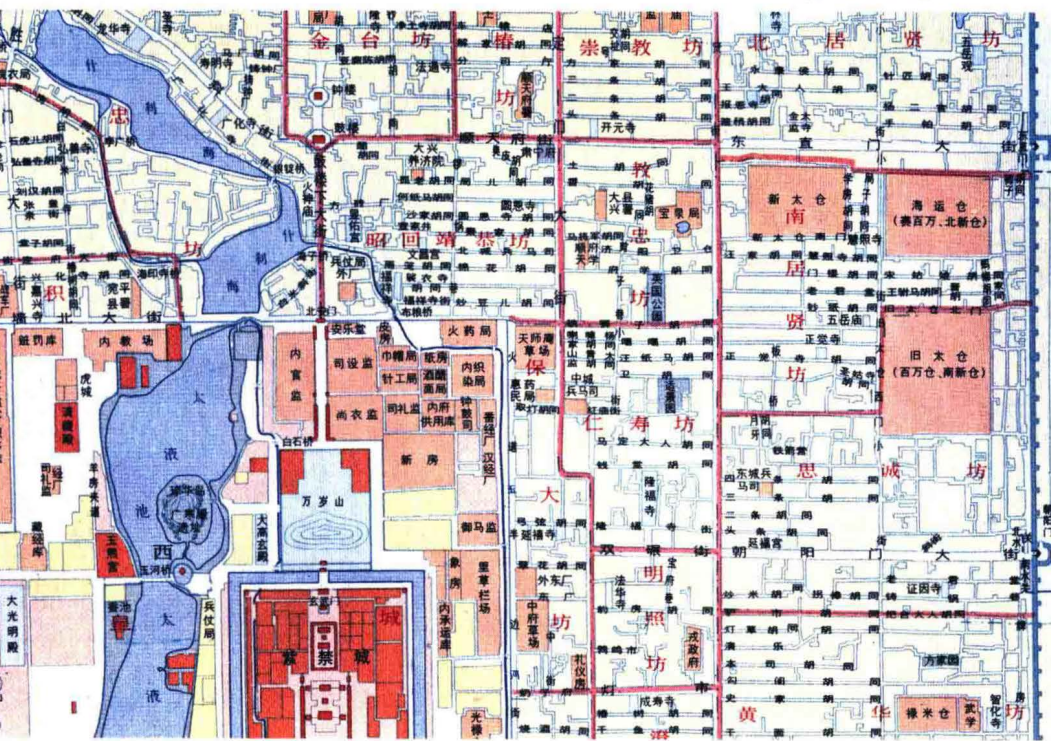
明朝则直接在北太仓旧址基础上改建成南新仓，进而围绕此地逐步建成了皇家粮仓区。今天的平安里一带路北在元代时建有社稷坛，与明朝将社稷坛建在皇城内不同，元代社稷坛建在了皇城迤西。社稷坛北边建有和义行用库，据史籍记载，当时户部总计设有20库，和义行用库即其中之一。

南邻皇城、北依漕运，这样的优势条件使地安门东大街、地安门西大街注定成为皇家贵胄栖息之所，名流雅士云集之地。

明代

明成祖朱棣定都北京后，改称元大都为北平府，在元大都基础上规划、改建了北京城。将北城

平安大街在明万历年间的位置示意图



墙南移至德胜门、安定门一线，永乐十七年（1419年）在大都南墙以南约二里的地方重建了南城墙。在元大都宫殿的基础上兴建了故宫。

明皇城北墙外一线当时名为皇墙北大街，其位置正是今天平安大街中间的地安门西大街、地安门东大街一线的位置。处于此街的地安门（又称北安门、俗称厚载门，亦称后门，与故宫正门天安门相对应）作为皇城的北门、皇都四门之一，是皇宫内人员的重要出入之所，沿地安门外设有18座“红铺”（守卫值房），驻守有180名官兵，以确保皇家出行安全。皇墙北大街南侧的什刹海西侧不远处设有宛平县署（辖西部地带）。北平府另一县治大兴县署位于铁狮子胡同迤北，辖东部地区。宛平县署西边还设有惜薪司、战车厂等“皇家库房”。

什刹海东岸是繁华的商业街区——鼓楼下大街，即今天的地安门外大街。紧邻其东侧，凭借大运河终端码头的优势，聚居形成了稠密的居民区——昭回靖恭坊，也就是今天的南锣鼓巷地区。在这个北京最古老的街区里散布着几十条胡同，胡同里云集了权贵和名流的高宅大院以及普通百姓的素雅民居。

皇墙北大街的东边是著名的铁狮子胡同（即今天的张自忠路）。因崇



祯贵妃之父田畹居于此巷，其门前有两尊铁狮子，故而得名。铁狮子胡同迤东直到今天东四十条桥一线，明时属居贤坊。从明英宗时起，兴建起两处连成片的仓房，南侧分别为旧太仓、富新仓、兴平仓、南新仓，北侧则是海运仓、北新仓、新太仓。这些仓房负责接收储藏全城所需漕粮，是当时维系京城政治、经济生活不可或缺的基础设施，其重要作用一直延续至清朝末年。其中南新仓、海运仓直至清代仍是京城最大的粮仓。

清代

清代沿袭了明北京城的格局，只裁撤了皇城
的设置，将明代皇城内的
大量内廷供奉机构改为民

平安大街在清乾隆年间的位置示意图

