


016688

广西壮族自治区  
鹿寨县地名誌



鹿寨县地名委员会编

广 西 壮 族 自 治 区

GUANGXI ZHUANGZU ZIZHIQU

鹿 寨 县 地 名 志

LUZHAI XIAN DIMING ZHI

( 内部资料 )

编 邓全武 校 枚子君 制图 袁子强

扉页装帧：李锦华

封面题字：黄梦林

# 前 言

根据国务院（1979）305号文件精神，在县委、县人民政府的领导下，我县于公元1981年至1982年进行了有史以来的大规模地名普查。鹿寨县地名志，就是根据地名普查中所搜集到的资料，运用历史唯物主义观点，整理编纂而成的。

地名志，是一门综合性的边缘科学志书。它系统地介绍了地方的标准名称、地理位置、地名的由来、含义及沿革，以及当地的自然地理、社会历史、政治面貌、经济特征、交通、文化教育科学、名胜古迹、文物梗概等，具有丰富的内容和参考价值。这是我县目前唯一的一部较高标准的四化建设常备地名工具书。

任何地名，都有着音、形、义三个内容，都有着它自己的历史进程。随着历史的变迁，朝代的更替，民族的迁徙，科学文化的发展，许多地名都曾发生过曲折复杂的演变。所以，地名志就是研究地名发生、发展规律及其应用的科学。也是几十、几百甚至几千年来当地民间的一份积累遗产，又是国家领土主权记载的依据。

地名的称谓、来历沿革、含义更替、梗概等，是通过民间采访素材和查阅有关史籍、族谱、家谱、祖坟、碑文而来的，然后对有据者加以肯定，众说不一者，则采纳其中合理说法。由于历史的各种原因，不少地名或重名，或名实不符，或用字不当，含义不清，或一地多名，一名多地，甚至讹错遗漏，复杂错综。因此，我们对地名进行了详细的考证，并依据国家有关规定，在尊重历史的原则下，对各类地名进行了标准化处理。就此而言，鹿寨县地名志也是我县的一部历史资料。

本地名志共收入地名1,954条，其中大队级以上行政区划名称151条，自然村和居民点名称1,343条，街、巷名称25条，纪念地、名胜古迹、游览地、文物名称10条，人工建筑物名称25条，县境内场、厂、矿、台站、渡口、企、事业单位名称145条，以及自然地理实体名称255条。每条都注上汉语拼音，属壮语地名的均在（ ）内注上壮文。并写明标准名称、简况、扼要含义、沿革，重要地名还有梗概。力求准确、可靠，尊重历史。附有重要地名摄影图片，图文并重。另外，绘制有1:30万全县行政区划图，1:1万鹿寨镇街道图，钉装在卷首，以窥全貌。本书地图中所标注的公社、大队界线，是以1:5万地形图为准，未经实测，仅供读者了解各行政区划之规模，不能作为划界依据。

本书中所用的与地名有关的数字，以及人口、面积、耕地、粮食产量、年产值等，除注明者外，均系公元1980年所统计的数字。

今后，各有关单位和个人在使用鹿寨县地名时，应以本志所录标准名称为准，以免混乱。

鹿寨县地名委员会办公室

公元一九八二年十月一日

# 目 录

## 前 言

县人民政府文件	1
县地名办公室人员、公社、镇、 场地名普查人员名单	
图 例	
鹿寨县行政区划图	
鹿寨县	3
鹿寨镇街道图	
鹿寨镇	7
交通大队	
思义大队	
街、巷	
城关公社地名图	
城关公社	15
大良大队	
石路大队	
独羊大队	
角塘大队	
波井大队	
大河大队	
鹅洲大队	
新村大队	
窑上大队	
思洛大队	
大村大队	
思贤大队	
龙坪大队	
新胜大队	
黄冕公社地名图	
黄冕公社	31
山脚大队	

大端大队	
六脉大队	
古赏大队	
旧街大队	
石门大队	
幽兰大队	
改江大队	
黄冕大队	
爱国大队	
盘龙大队	
中渡公社地名图	
中渡公社	49
英山镇	
英山大队	
大兆大队	
大门大队	
山尖大队	
马安大队	
贝塘大队	
长盛大队	
石墨大队	
高坡大队	
黄腊大队	
黄村大队	
朝阳大队	
福龙大队	
潘圩大队	
寨上大队	
平山公社地名图	
平山公社	69
平山街	

平山大队	.....
中村大队	.....
大阳大队	.....
乍油大队	.....
九筒大队	.....
石龙大队	.....
青山大队	.....
龙婆大队	.....
孔堂大队	.....
芝山大队	.....
屯秋大队	.....
<b>雒容公社地名图</b>	.....
<b>雒容公社</b>	<b>83</b>
雒容镇	.....
坭桥大队	.....
大正大队	.....
六座大队	.....
半塘大队	.....
东塘大队	.....
龙岭大队	.....
平地大队	.....
连丰大队	.....
竹车大队	.....
竹桐大队	.....
秀水大队	.....
果园大队	.....
盘古大队	.....
高岩大队	.....
洛埠大队	.....
南庆大队	.....
<b>江口公社地名图</b>	.....
<b>江口公社</b>	<b>105</b>
江口街	.....
江口大队	.....
水碾大队	.....
中庆大队	.....
六合大队	.....
石排大队	.....

古懂大队	.....
导江大队	.....
丹竹大队	.....
佛子大队	.....
黄坭大队	.....
温村大队	.....
长洞大队	.....
新安大队	.....
<b>龙江公社地名图</b>	.....
<b>龙江公社</b>	<b>127</b>
龙江街	.....
龙江大队	.....
六往大队	.....
长塘大队	.....
东马大队	.....
全坡大队	.....
板坡大队	.....
杜康大队	.....
教化大队	.....
<b>寨沙公社地名图</b>	.....
<b>寨沙公社</b>	<b>139</b>
寨沙镇	.....
寨沙大队	.....
九堡大队	.....
木岗大队	.....
北里大队	.....
河岭大队	.....
拉章大队	.....
官庄大队	.....
古木大队	.....
长田大队	.....
拉庙大队	.....
兴等大队	.....
九敢大队	.....
板江大队	.....
古盏大队	.....
<b>拉沟公社地名图</b>	.....
<b>拉沟公社</b>	<b>159</b>

拉沟大队.....	石妙大队.....
民主大队.....	水头大队.....
背塘大队.....	思民大队.....
六章大队.....	中平大队.....
关江大队.....	江南大队.....
木龙大队.....	<b>头排公社地名图</b> .....
大坪大队.....	<b>头排公社</b> ..... <b>187</b>
<b>四排公社地名图</b> .....	头排大队.....
<b>四排公社</b> ..... <b>169</b>	二排大队.....
四排街.....	三江大队.....
四排大队.....	夏塘大队.....
三排大队.....	同化大队.....
新庆大队.....	同扶大队.....
马龙大队.....	合兴大队.....
和木大队.....	<b>场、台站、渡口、道班、厂、企事业单</b>
德占大队.....	<b>位</b> ..... <b>199</b>
那当大队.....	<b>游览地、古迹、文场、纪念地、建筑物</b>
白合大队.....	..... <b>233</b>
吉云大队.....	<b>自然地理实体：山、山口、山洞、谷、</b>
龙团大队.....	<b>河、水潭、地片</b> ..... <b>247</b>
泗湖大队.....	<b>续后记</b> .....

广西壮族自治区  
鹿寨县人民政府文件

鹿政字(1981)第160号



关于成立鹿寨县地名委员会的通知

各公社管委、鹿寨镇政府、县直各委、办、室、科局：

为了加强对我县地名工作的领导，根据柳州地区行署(1981)90号文件精神，决定将原“鹿寨县地名领导小组”改为“鹿寨县地名委员会”。县地名委员会由下列同志组成：

主任：陶昌乐

副主任：张歌公

委员：刘海荣、廖振于、赵汴、蒋满春、王德明、温友胜、路德、林宜京。

县地名委员会下设办公室，由张歌公同志兼办公室主任，林宜京同志任副主任。有关工作请与县地名办公室联系。

鹿寨县人民政府

一九八一年九月七日

抄报：柳州地区行署、自治区地名委员会。

抄送：县委各部办、人大常委、县武装部。



# 县地名办公室人员名单

主 任	张歌公
制 图	潘新昌 廖大球
汉语拼音注音	叶爱华(女)
壮语注音	吴超然
文字材料收集	陈元喜
整 理 编 辑	邓全武
办 事 员	冯炳科

# 公社、镇、场地名普查人员名单

鹿寨镇	丘洪源	王玉和	黄佩华(女)
城关公社	谢崇汉	吕荣春	李 鹏
黄冕公社	李跃辉	廖明贵	周智远
中渡公社	谭永新	潘鹤行	韦国仁
平山公社	韦于忠	袁子强	
雒容公社	陆正尧	兰荣升	韦仲品
江口公社	谢志华	覃福荣	梁永明
龙江公社	韦茂松	林 强	
寨沙公社	韦 锋	覃德仁	徐展基
拉沟公社	韦章保	黄华生	
四排公社	李祥寿	黄盛友	
头排公社	覃克初	廖江明	
三门江林场	黎笃实		
黄冕林场	蒋廷有		
大村林场	杨思红(女)		
雒容农场	黄跃军		

# 图

# 例

县驻地




主要公路



公社驻地



次要公路



大队驻地




山坳



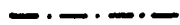
自然村



河流



县界



桥



公社界



中型水库



工厂



渡口



场



学校



水电站



了望台



山峰



山洞



铁路火车站



其他企事业单位



汽车站



比例尺 1:200000

注:本图例用于公社地名图

一 类  
行政区划、自然村

6

Faint, illegible text at the top of the page, possibly a header or title.

Second block of faint, illegible text.

Third block of faint, illegible text.

Fourth block of faint, illegible text.

Fifth block of faint, illegible text.

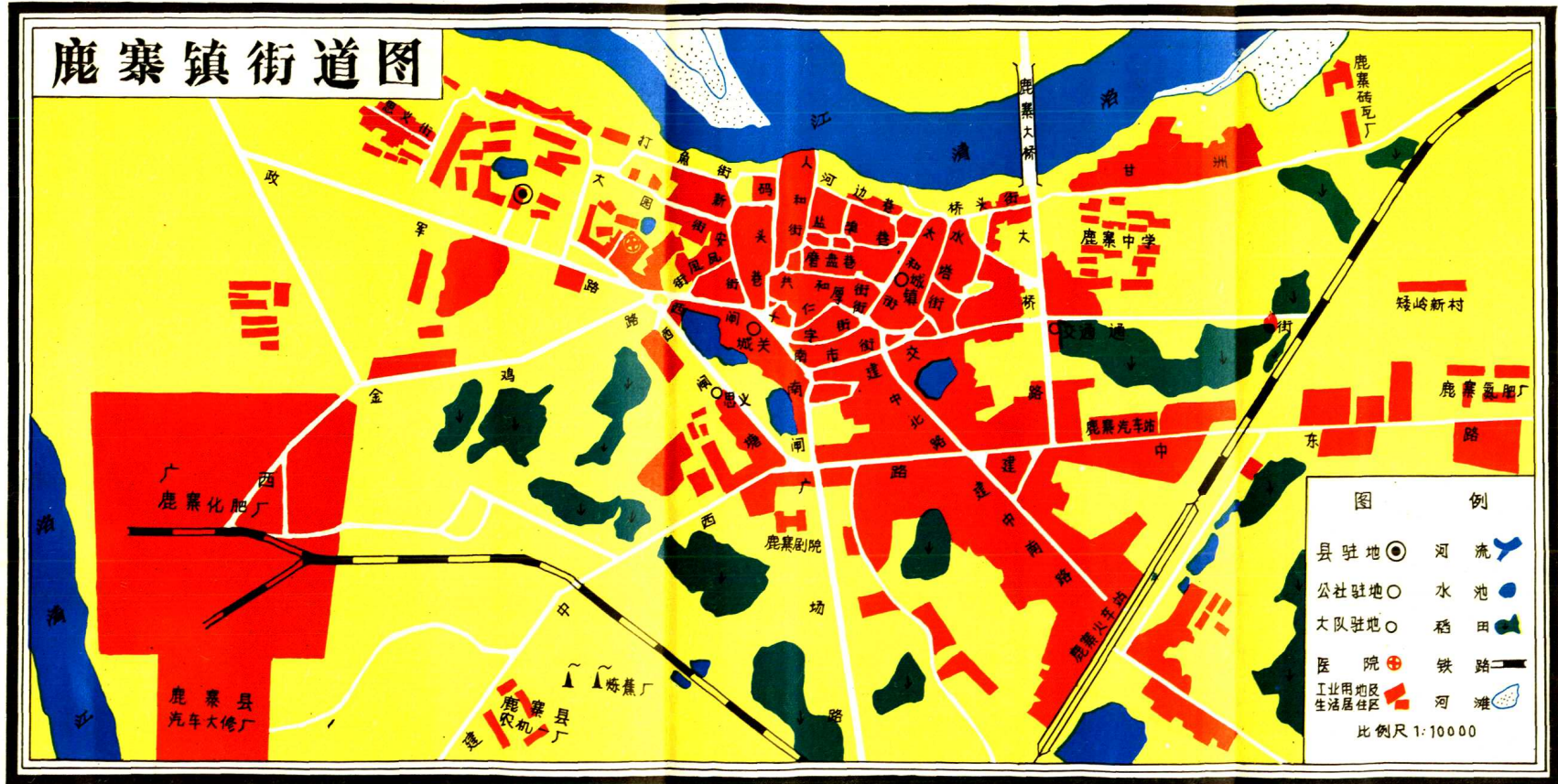
Sixth block of faint, illegible text.

Seventh block of faint, illegible text.

Eighth block of faint, illegible text.



# 鹿寨镇街道图



图例			
县驻地	⊙	河流	~
公社驻地	○	水池	●
大队驻地	○	稻田	■
医院	⊕	铁路	—+—
工业用地区	■	河滩	▨
生活居住区	■		

比例尺 1:10000

# 鹿寨县

## Lùzhài Xiàn

鹿寨县位于广西中部偏东北洛清江中游南岸，距自治区首府南宁310公里。地处东经 $109^{\circ}28'$ ~ $111^{\circ}12'$ ，北纬 $24^{\circ}14'$ ~ $24^{\circ}51'$ 之间。东北部与永福、荔浦县接壤，东南部和金秀、象州县毗邻，西南部与柳州、柳江一江相隔，西北部紧靠融安、柳城。全县总面积3,620平方公里。397,893人。17个民族<sup>①</sup>，其中汉族占51%，壮族占47%，其它瑶、回、布依等族占2%。辖一镇11个公社，135个大队，1,332个自然村，2,299个生产队。县人民政府驻鹿寨镇。

鹿寨地域，历史悠久，早在唐武德四年（公元六二一年），隶属永福县。明初属桂林府，明永乐十一年（公元一四一三年），永福知县郑曦始建牛摆堡，离堡南2.5公里处之平原有一高山，山有六峰，山麓有二泉涌出，可供灌溉称之为六寨山。因耸峙六峰，形似鹿角，如鹿之寨，乃军事屏障，寓意一座巍峨大山屹立，为鹿寨之山主也，故将六寨山更为鹿寨山。明正统五年（公元一四四〇年），牛摆堡以此改为鹿寨堡县。鹿寨由此得名。解放后公元1951年，榴江、中渡、雒容三县和修仁县的第二区合并成立鹿寨县至今。

鹿寨县地属丘陵，整个地势自东北向西南倾斜，呈现貌似南北缺口的浅碟形地形。东北部山高，起伏连绵，最高为古报尾，海拔1,240米，其次土封山，海拔1,050米，山地占全县面积的23%。而西南部海拔均在556米以下。境内大小河流纵横交错，成羽状分布。共有67条之多，河流全长1,055公里。主要河流有洛、清江（即洛江、清江），分别发源于龙胜、永福，于本县黄冕公社旧街汇合后统称洛清江。自北向南流经黄冕、城镇、城关、雒容、江口等一镇四个公社，最后于江口注入柳江大河。全长275公里（包括支流）。流域面积约7,592平方公里，属我县第一大河。县内土壤多系红壤土，其次为粘土。目前，全县有林地面积93.16万亩，新造林18万亩，灌木林38万亩，宜林荒山92万亩，总计林业用地面积达261.16万亩。占全县土地面积的53.4%。另外，草场牧地有189.4万亩，占全县土地面积的38.7%，分为四个类型，即：山坡草地、林间草地、灌木林草地，及四边零星草地。其中万亩连片草地有五处，面积为八万六千亩。主要分布在中渡公社高坡大队，四排公社江南大队，雒容公社东塘大队，江口公社黄坭大队，以及城关公社的大河大队，这对于发展畜牧业是大有可为的。

本县属亚热带季风气候地区。气候温和，热量丰富，降雨量充足，但不均匀，灾害性天气较多。历年平均气温 $20.3^{\circ}\text{C}$ ，最热月为7月，平均气温 $28.5^{\circ}\text{C}$ 。最冷月为1月，平均气温 $10.1^{\circ}\text{C}$ 。年平均无霜期为327天。全年 $\geq 10^{\circ}\text{C}$ 的活动积温为6,230~7,000 $^{\circ}\text{C}$ 。年平均降水量为1,508毫米。多从四月中旬开始降雨，八月下旬末结束，持续140天之多。其间雨量为974~1,300毫米，占全年的71~78%。特别是五、六月经常连续大雨暴雨，造成水灾。在地域上，北部的黄冕公社处在桂北暴雨中心的南缘，是全县的多雨中心。年平均降雨量在1,670毫米以上。而地处背风坡的寨沙、江口、四排公社的西部和城关公社的东南部，由于“焚风

效应”的缘故，却是全县的少雨区。年平均雨量仅有1,300毫米。其余各地年平均降雨量均在1,400~1,600毫米之间。本县的灾害性天气较多，主要是春秋干旱、寒害、夏季洪涝及局部地区有冰雹。

全县生物资源及水电矿产资源较丰富。用材林有马尾松、杉、桉、樟树、白椎、红椎等100多种，牧草品种有纤毛鸭嘴、野古、金茅、白茅、龙须草等50多种。药用植物有淮山、金银花、首乌、罗汉果等，还有麻子、九层皮、牛甘果、黄狗头等野生油料，纤维、栲胶、淀粉等植物。野生动物主要有山猪、黄獐、穿山甲、龟、鳖、鸬鹚等。经济林以果树为主，主要品种有梨、柑橙、沙田柚、龙眼等。目前，全县有各种果树一百万株，年总产量280万斤。而历来以盛产柑桔著称。汁甜如蜜的上龙橙早已闻名全国。另如沙田柚、果蔗、西瓜也是本县的传统产品，畅销区内外。此外，油茶、油桐在全自治区也占有一定地位，近几年已跨入全区油茶、油桐基地行列。本县地下水丰富，其中流量最大的是香桥河，长流不息。加之矿产资源丰富多样，具有相当的开采价值。有铁、锰、重晶石，以及煤矿，尤其是褐铁矿，优质品位高，是炼铸造铁最好的原料。

经济以农业为主，全县有耕地面积69.9万亩，其中水田39.08万亩，旱地30.85万亩，占全县土地面积的12.9%，平均每人有耕地近2亩。粮食作物有水稻、木薯、黄豆、玉米等。1980年全县粮食总产量达三亿一千七百二十二万斤，比1952年的一亿一千九百八十七万斤增长1.6倍，平均每年递增3.26%。同年农业总产值为六千四百三十五万一千三百元，属自治区粮食基地之一。木薯发展也快，1980年种植面积达十万多亩，总产干片40多万担，比1950年增长54.7倍，平均每年增长1.8倍，是本县农业生产发展速度最快的一个项目。经济作物仅次于粮食作物，居第二位。畜牧业有猪、牛、羊、鸡、鸭、鹅、兔、蜂八种，主要为前四种。1980年生猪存栏数是10.12万头，比1952年的4.8万头增加一倍多。耕牛存栏数为4.72万头，比1952年增加8.5%。家禽饲养量也比1952年增加2倍。副业生产项目主要是采矿、建材、编织及农副业产品加工等。1980年全县副业产值是447.7万元，比1952年增长1.6倍。社队企业有较大发展。目前，各类企业有238个，其中公社企业142个，总人数达4,492人，年总收入617.19万元。全县渔业放养面积4,260亩，年产鲜鱼22.73万斤，平均亩产53斤，平均每人吃鱼2.6斤。甘蔗是本县经济作物中的主要优势，具有悠久的历史，属柳州地区的老蔗县之一。1980年的种植面积是44,093亩，总产量87,686吨。本县还生产一定数量的松脂，销路广、经济效益大，收购量名列全地区前茅。

全县的水利设施初具规模。1980年全县有中型水库2处，小型水库91处，10万立方米以下的水库779处，总库容量为11,235.7万立方米。引水工程1,152处，总引水流量每秒24.2立方米。可灌溉面积30.5万亩，保证灌溉面积25.85万亩，占水田面积的64.4%，对于保证本县的农业生产具有决定性作用。

全县工业有磷肥、氮肥、造纸、制糖、制药、机械、酿造、建筑材料等。解放前，工业几乎是一张白纸，一无所有。解放三十一年来已建有各种中、小型厂矿29个。其中自治区直属单位有鹿寨化肥厂、柳江纸厂、蒸谷米厂等七个。地区直属厂矿2个，县办20个。1980年工业总产值9,201万元（县办厂矿3,638万元）。其中白糖、香桥酒、山楂果冲剂等畅销全国各地，深受消费者欢迎。

本县交通方便，公路四通八达。湘桂铁路由东北向西南跨越黄冕、城镇、城关、雒容等



一镇三个公社。柳州至拉洞铁路经过雒容、平山两个公社。公路有柳州至荔浦、柳州至寿城两条干线通过县城，与柳州、永福、荔浦、金秀、象州等地贯通。连接两条干线的地方公路网遍布全县。公路总长332公里，全县所有的公社都已通汽车。目前，全县拥有310辆运货车，40辆大、小型客车，还有大、中型拖拉机409台，年货运量达34.57万吨，客运量62.63万人次。

全县文教卫生事业也有很大发展。县内现有中、小学172所，在校学生达66,485人。全县农村教育网已初步建成。县城设有一个1,064个座位的电影院，一座1,280个座位的大剧院和一个6,000个座位的灯光球场，还有工人文化宫、图书馆、阅览室、儿童阅览室、文化馆、文化站等。各公社都有电影院或礼堂，都建立了文化站。目前，全县拥有医院、保健站、卫生院17所，各大队都设有合作医疗室。各公社都有广播站，广播网遍布全县各地。

位于县城西北部28公里处的中渡公社境内的香桥岩是我县著名的游览胜地。该岩奇石林立，环境清幽，岩内可容二千余人。特别令人赞叹的是一座天然巨石拱桥飞越悬崖，气势雄伟，十分壮观，游人络绎不绝。岩内悬崖上有游人的题词石刻，解放后游人更多，有进洞如入仙境之感。

鹿寨有着光荣的革命斗争史。早在第一次大革命时期，就有何杰龙、何伯归两同志参加桂林二师讲习班和广州农民讲习所学习。一九四一年十月，中共地下党组织先后派李文达、韦天强、韦纯束、韦章平、李明、廖联源、吴福贤、韦颖、黄史山、唐炎、覃纪祯、廖李芳、何柱邦等同志到我县活动。同年冬先后在榴江（今寨沙）、四排、三江等地成立了党团组织。并成立了四排、十锦、头排、三江、平山等五个武装工作队（组），十八个农民翻身组（农会），给予国民党、土豪劣绅以有力的打击。直至一九四九年底，配合我大军实现了解放全鹿寨的光荣任务。

境内有文物保护单位多处。其中公元1980年在城关公社巴敢岩发现的20万~30万年前的中更新世西藏型黑熊完整的头骨化石，是研究动物进化的重要资料。同年十二月，我对外电台正式广播了这一发现，引起了国内外地质考古学家的极大关注。

---

① 17个民族即：汉族、壮族、瑶族、回族、侗族、仫佬族、苗族、毛难族、满族、布依族、京族、黎族、土家族、纳西族、蒙古族、白族、珞巴族。