

016637

河南省  
鄆陵縣地名志



鄆陵縣地名委員會編印

# 河南省 鄢陵县地名志

(内部资料)

鄢陵县地名委员会编

一九八八年十二月

《鄢陵县地名志》编辑部人员名单

编辑部主任：胡辛良

副主任：彭耀渠、程森离

顾问：赵黎生、张彦甫、马东海、马东明、杜观海、司晓辉、李昀、蔡献文

主编：解根成

编辑：朱西坡、周宏图、李景云、邢连甫、解国民、陈卫民、马凤玲、  
张德军、魏素梅

封面题字：李清业

地图绘制：韩金荣

摄影：张培林 李长海

彩照：胡富安

责任校对：解根成

校对：解国民 陈卫民

河南省鄢陵县地名志

(内部资料)

---

河南省鄢陵县劳动服务公司印刷厂印刷

787×1092毫米 16开本

照片17 彩照6 地图10 字数50万字

印数1—2000

书号14—01

---

1988年12月印刷出版

定价：50.00元

# 前 言

遵照国务院《关于地名命名、更名的暂行规定》以及省、市的布署，1981年8月开始全县地名普查。《鄢陵县地名志》是在县委、县人民政府的领导下，以地名普查成果为基础，通过1985年的补充调查、考证，由县地名委员会办公室负责编辑的，具体介绍我县各类地名的资料书。

《鄢陵县地名志》分：总编、政区聚落地名编、自然地理实体地名编、交通水利电力地名编、名胜古迹地名编、历史地名编、类地名编、附编，共8大编，收录各类地名1,292条。

《鄢陵县地名志》以辩证唯物主义和历史唯物主义为指导思想，坚持实事求是的科学态度，比较详细的记述了我县各类地名的形、音、义、位、沿革及其所具有的政治、经济、文化、自然等特征。各类地名资料齐全，文、图并茂。查阅本志，可以纵观我县地名历史，明察鄢陵地名现状。它所提供的信息完备，内容准确。特别是标准名称、标准读音和标准书写形式都具有法定性，标志着我县的地名管理向标准化、规范化迈出了一大步，从而使地名工作更直接地为四化建设、为人民生活服务。因此，它是公安、民政、外事、生产、文史、科教、交通、通讯、水利、测绘等各个部门不可缺少的工具书。

为便于使用本书，特作如下说明：

- 一、凡收录本书地名，均系标准名称及标准书写形式。
- 二、各类地名的读音均用汉语拼音，按中国文字改革委员会、国家测绘总局公布的《中国地名汉语拼音字母拼写法》拼写。
- 三、本书地名编排：政区聚落地名以行政区划（乡、镇）为单位，先排乡驻地，其余按村民委员会及所辖自然村依照1：5万地形图从左至右、从下至上编排。其它各编均按类集中编节。
- 四、本书所使用的人口数、总面积、耕地面积，均为1985年底统计数字。其它数字使用至1986年底。
- 五、本书所使用的里程，按1：5万地形图上两地中心间的直线距离计算。
- 六、本书所用史料，主要引自明、清、民国各种版本鄢陵县志以及其它史书、家族谱、石刻碑记和各项专业档案资料等，其它资料均来自实地调查、采访。所有资料，县地名委员会办公室均有立卷，存档备查。
- 七、总编中的历史地图，是根据各种史料结合调查、采访编绘的。
- 八、附编中，编有地名汉字首字笔划索引。

鄢陵县地名委员会办公室

1987年5月



县委办公楼



县人民政府办公楼

5



乾明寺塔



兴国寺塔

(均系宋代建筑、省级文物保护单位)

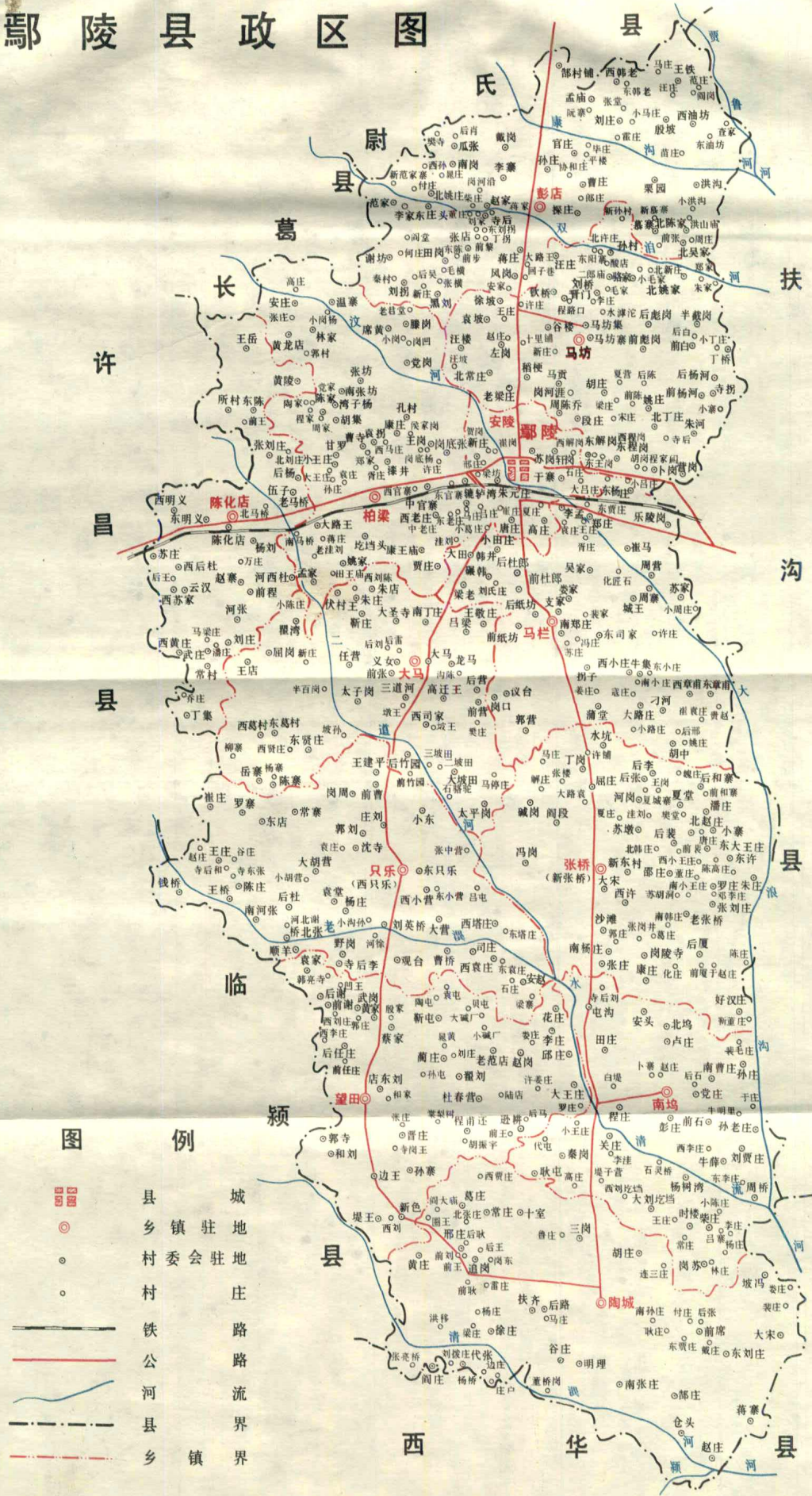


古桩  
连理  
腊梅

县园艺场西花园门景



# 鄢陵县政区图



# 目 录

## 第一编：总编

1. 鄱陵县政区图
2. 鄱陵县历史地图：
  - 明朝四乡二十九保图
  - 清朝四乡十八保图
  - 民国初至二十四年政区图
  - 民国二十五年三区三十九联保图
  - 民国三十一年（1942年）十二乡、镇图
  - 1951年7区（5镇、102乡）图
  - 1959年10个人民公社图
  - 1962年9区1镇（131个小公社）图
  - 1965年11公社1镇图
3. 鄱陵县历史沿革考略..... (1)
4. 鄱陵县历史沿革表..... (3)
5. 鄱陵县地名综述..... (5)

## 第二编：政区、聚落地名

- 第一节：鄱陵县..... (9)
- 第二节：安陵镇辖村、街委会及自然村、街巷地名..... (10)
- 第三节：马栏乡辖村委会及自然村地名..... (24)
- 第四节：张桥乡辖村委会及自然村地名..... (48)
- 第五节：南坞乡辖村委会及自然村地名..... (73)
- 第六节：陶城乡辖村委会及自然村地名..... (91)
- 第七节：望田乡辖村委会及自然村地名..... (112)
- 第八节：只乐乡辖村委会及自然村地名..... (133)
- 第九节：大马乡辖村委会及自然村地名..... (156)
- 第十节：陈化店乡辖村委会及自然村地名..... (177)
- 第十一节：柏梁乡辖村委会及自然村地名..... (193)
- 第十二节：彭店乡辖村委会及自然村地名..... (219)
- 第十三节：马坊乡辖村委会及自然村地名..... (250)

## 第三编：自然地理实体地名

- 第一节：河..... (279)



贾鲁河 双泊河 康沟河 汶河 大浪沟 友谊沟 团结沟 没底沟 清流河  
白汤沟 清淇河 玉带河 老淇水 三道河 二道河 一道河 马栏新沟 红  
淤沟

第二节：湖 ..... (283)

青年湖

第三节：岗 ..... (283)

龙形岗 阮寨岗 郟村岗 大胜岗 半截岗 彪岗 杨河岗 凤凰岗 孝子岗  
屈岗 碱岗 乐陵岗 戚家岗 党岗 三岗 文家岗

## 第四编：交通 水利 电力地名

第一节：铁路和公路 ..... (286)

许郸铁路 许扶公路 郟尉公路 郟陶公路 郟望公路 望陶公路 红旗路

第二节：车站 ..... (288)

地方铁路郟陵小火车站 地方铁路柏梁小火车站 地方铁路阼化店小火车站  
郟陵汽车站

第三节：桥、闸 ..... (289)

西关桥 东关桥 于寨闸 南关桥 周营桥 石灵桥 红旗桥 苏家桥 周桥  
桥闸 新河桥 顺羊桥 赵庄桥闸 刘庄桥 仓头桥 红卫桥 明理胜利桥  
边桥 代桥 刘英桥 彭店桥 彭店闸 孙村桥 孙庄桥

第四节：机灌站 ..... (293)

彭庄机灌站 明理机灌站 赵庄机灌站 坡冯机灌站 董桥岗机灌站 张庄机  
灌站 仓头机灌站

第五节：变电站 ..... (294)

辘轳弯变电站 大田变电站 彭店变电站 张桥变电站 三岗变电站 城镇变  
电站

## 第五编：名胜古迹和革命纪念地地名

第一节：古塔、古石刻 ..... (295)

乾明寺塔 兴国寺塔 尹宙碑 赵君墓志碑

第二节：古遗址 ..... (297)

三灵侯冢 古郟城遗址 刘庄遗址 唐庄遗址 常村遗址 王店遗址 十室遗  
址 冢刘遗址 唐家坟遗址 蝎子岗遗址 马栏遗址 杨河遗址 碱岗遗址

边王遗址 郭刘遗址 野岗遗址 杨刘遗址 蔡家遗址 陈实故居

第三节：古墓葬 ..... (302)

瓜张古墓群 田岗汉墓群 凤岗汉墓群 戴岗汉墓群 黑刘汉墓群 岗周汉墓群 乐陵汉墓群 甘罗墓

第四节：古建筑 ..... (304)

曹操议事台 洪山庙大殿

第五节：古井 ..... (306)

袁堂汉井 蔺庄汉井

第六节：古生物 ..... (307)

甘罗古柏

第七节：革命纪念地 ..... (307)

鄢陵县烈士陵园 程留宾烈士纪念地 复生烈士纪念地

## 第六编：历史地名

第一节：古国、邑、县、城名 ..... (309)

鄢 安陵 隐强 张扬城 马领城 朱渚城

第二节：古村名 ..... (310)

美化 李段 张福 中苗 宋岗 福(伏)村 许由 黄村 黄龙 安和 拐地角 西杨 东杨 东营 西营 大东 赵坊 七级 钟楼 翟黄 横里 岗里 河上村 西良 北福村

第三节：明、清时乡、保名 ..... (314)

颍川乡 美化乡 孝子乡 鸣凤乡 北东保 南东保 西北保 西南保 甘罗北保 赵坊北保 赵坊南保 张桥北保 张桥中保 甘罗南保 西营南保 西营北保 罗寨北保 张桥南保 新开保 罗寨南保 罗寨中保 垦祥保

第四节：古河道名 ..... (317)

蔡河故道 洛江 七里河 洪叶沟

第五节：古战场名 ..... (318)

晋楚鄢陵战场 捻军大破僧格林沁处 徐完农民军就义处

第六节：古园圃名 ..... (320)

乾明寺花园 西湖花园 寻芳园 刺玫园 姚家花园 东方博爱公园

4

## 第七编：类地名

### 第一节：独立存在的厂、场 ..... (321)

鄱陵林业机械厂 鄱陵县渔厂 鄱陵县农业机械修造厂 鄱陵县油脂厂 于寨面粉厂 鄱陵县面粉厂 鄱陵县第一机制砖瓦厂 鄱陵县第二机制砖瓦厂 鄱陵县纤维板厂 鄱陵县园艺场 鄱陵县姚花春酒厂 鄱陵县预制厂 鄱陵县水泥厂 鄱陵县农场 鄱陵县棉花原种场 后杜林场 只乐乡林场 只乐乡五六瓦厂 安陵棉花厂 只乐棉花厂 陈化店棉花厂 马坊棉花厂 柏梁乡砖瓦厂 柏梁乡综合厂 鄱陵县汽车大修厂 马栏乡南林场 小田外贸场 鼓楼市场

### 第三节：独立存在的学校、医院 ..... (327)

中共鄱陵县委党校 鄱陵县农民技术学校 文范学校 复生学校 营岗学校 任营学校 七里桥学校 河岗学校 双堂学校 育红学校 柏梁乡卫生院 埕田乡卫生院 鄱陵县人民医院

### 第三节：独立存在的其它企事业单位 ..... (330)

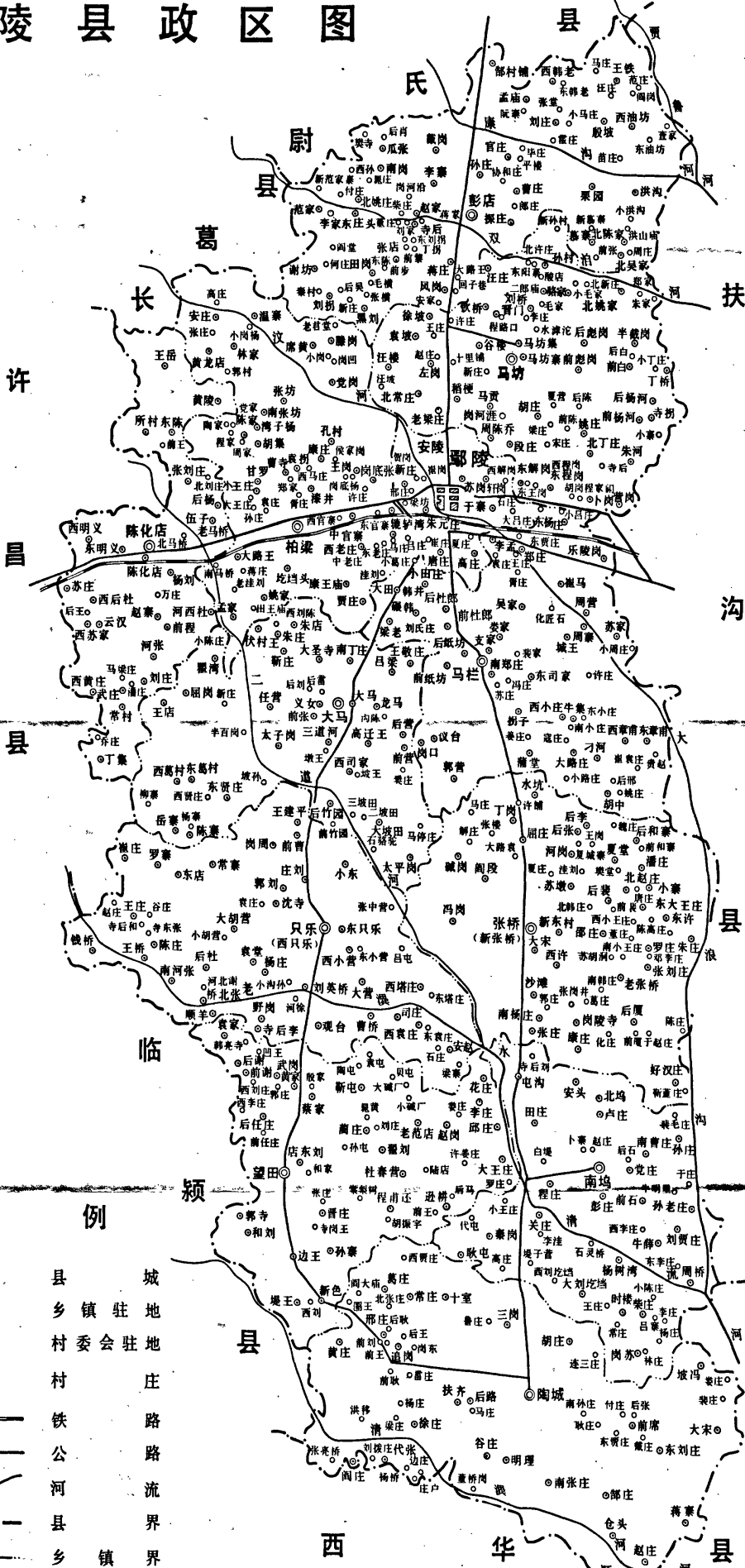
大马粮所 张桥粮所 南坞粮所 鄱陵县粮库 鄱陵县气象站 鄱陵县林科所 鄱陵县家畜改良站 鄱陵县兽医站

## 第八编：附编

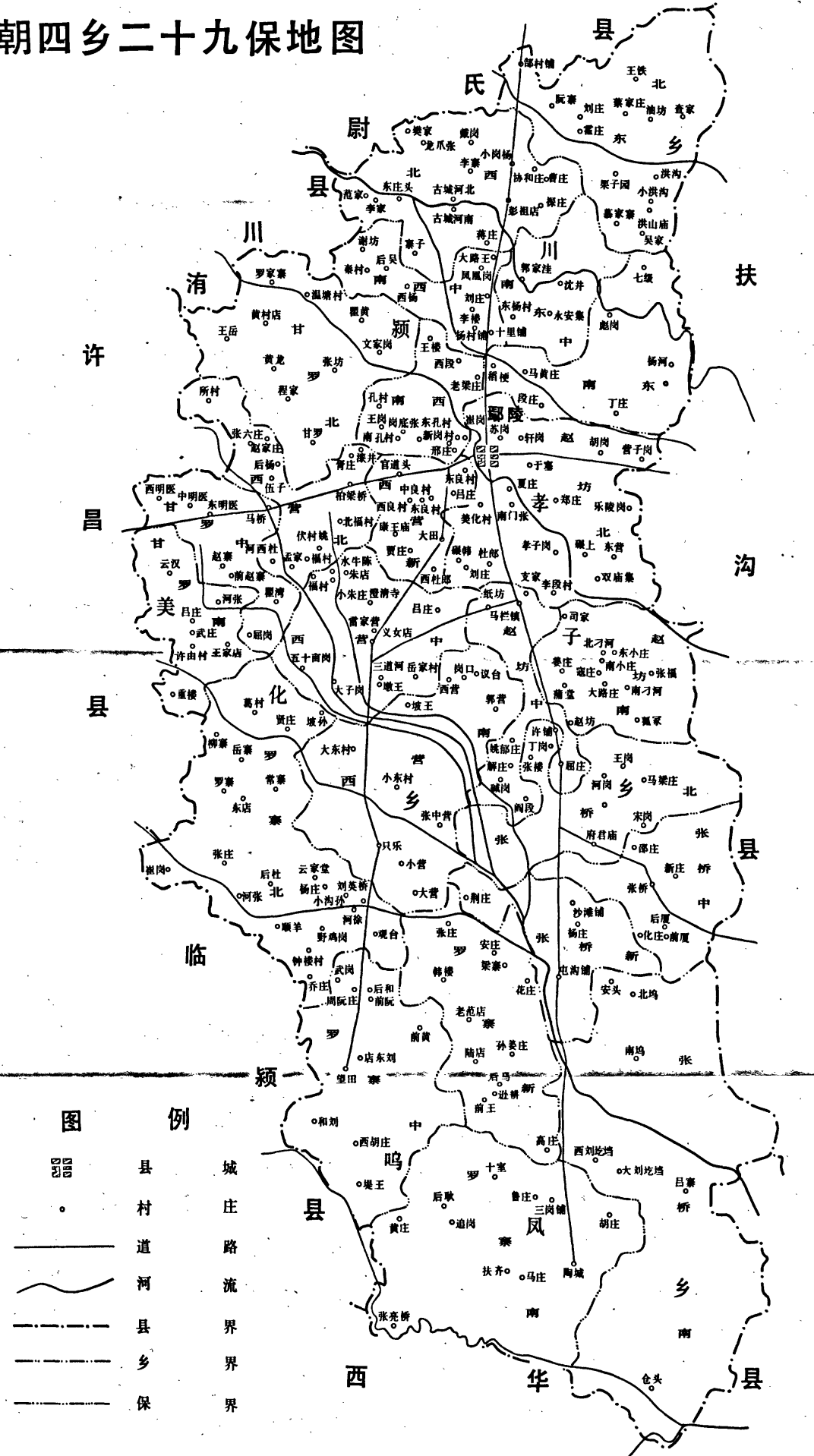
- 国务院《地名管理条例》 ..... (333)
- 许昌市人民政府《许昌市地名管理条例实施细则》 ..... (335)
- 鄱陵县人民政府关于大队、村庄更名、命名的布告 ..... (338)
- 鄱陵县人民政府关于重名村庄更名、命名的通知 ..... (339)
- 鄱陵县人民政府关于重申县城街巷标准名称的通知 ..... (341)
- 鄱陵县人民政府关于新开河道及村庄、街道命名、更名的通知 ..... (342)
- 许昌市人民政府关于将鄱陵县城关镇更名为安陵镇的批复 ..... (343)
- 鄱陵县政区一览表 ..... (344)
- 鄱陵县地名志各类地名统计表 ..... (345)
- 鄱陵县新旧地名对照表 ..... (346)
- 消失地名与今名对照表(自然村部分) ..... (352)
- 鄱陵县治所迁徙考 ..... (353)
- 《鄱陵县地名志》编纂工作的几点作法和体会 ..... (357)
- 鄱陵县地名志汉字首字笔画索引 ..... (362)
- 编后 ..... (380)

附：鄱陵县地名委员会成员名单及《鄱陵县地名志》编辑部人员名单

# 鄢陵县政区图



# 明朝四乡二十九保地图



## 说 明

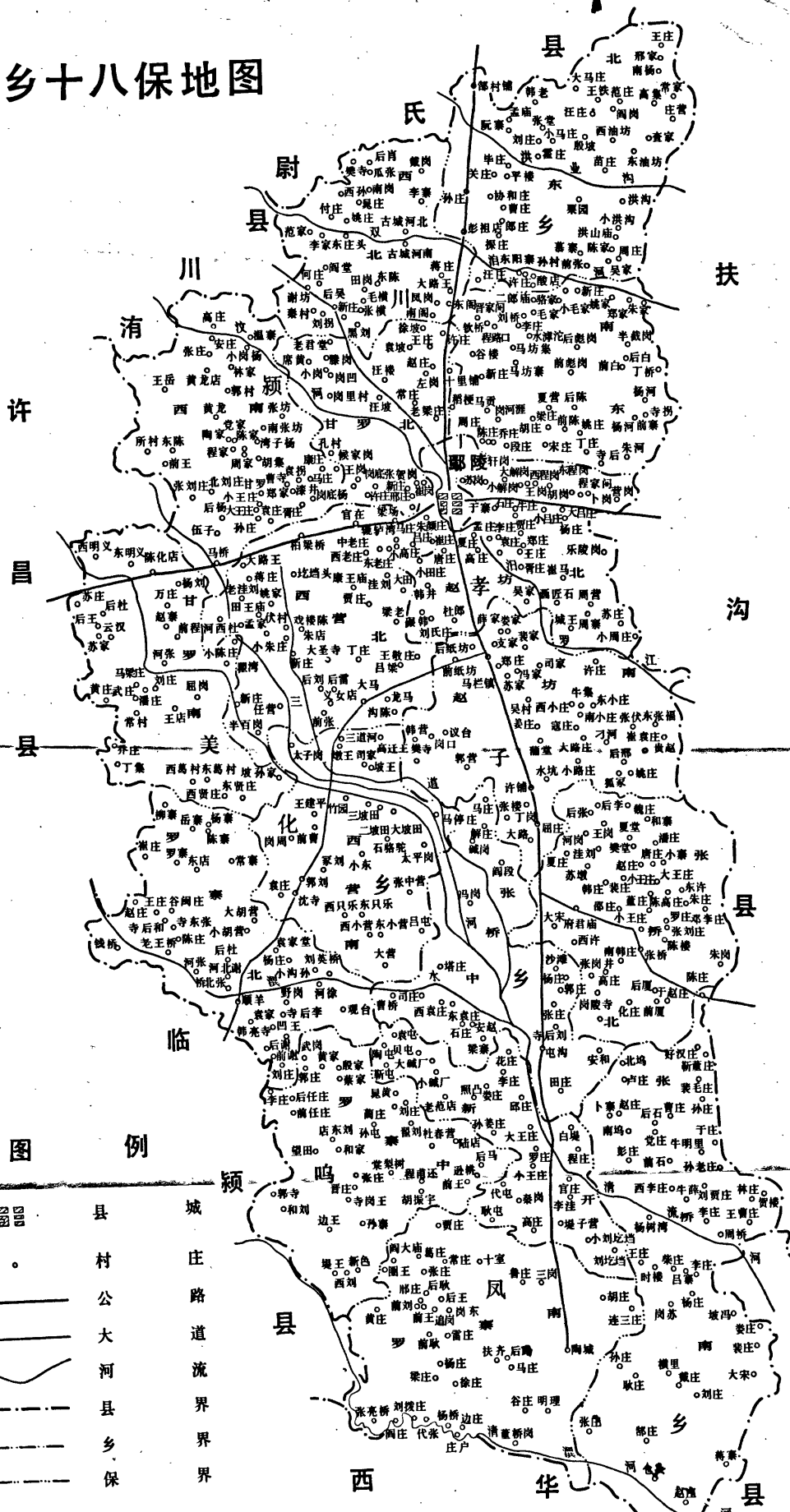
1. 本图系根据《嘉靖鄢陵志》结合调查研究绘制。

2. 4乡29保，图上只能绘出4乡24保。因《嘉靖鄢陵志》明确指出，“在城、敦孝二保俱在县城”“从政、永安、新兴三保多系附籍”。

3. 《嘉靖鄢陵志》所载“村五十”，系指五十个地方，非指自然村而言。经各村实地调查，结合研究有关家族谱、石刻碑记以及祖居迁徙等资料，得出全县当时共有自然村（聚落）263个。名称均按当时名称标注，如须对照，请参阅附编“鄢陵县新旧地名对照表”。

4. 乡、保名称请参阅历史地名编。

# 清朝四乡十八保地图



## 图例

- 县
- 村
- 庄
- 路
- 道
- 界
- 流
- 界
- 县
- 乡
- 保

## 说 明

1. 本图系根据《道光鄆陵县志》结合调查研究绘制。
2. 4乡18保，图上只能绘出17保。因“垦祥保”系散居于各保之内，故不能绘出（详见志文）。
3. 颍川乡辖5保：北东、南东、西北、西南、甘罗北。  
孝子乡辖4保：赵坊北、赵坊南、张桥北、张桥中。  
美化乡辖4保：甘罗南、西营北、西营南、罗寨北。  
鸣凤乡辖4保：罗寨中、罗寨南、新开、张桥南。



# 民国初至二十四年六区地图

