

016318

江西省  
玉山县地名志

玉山县地名办公室编

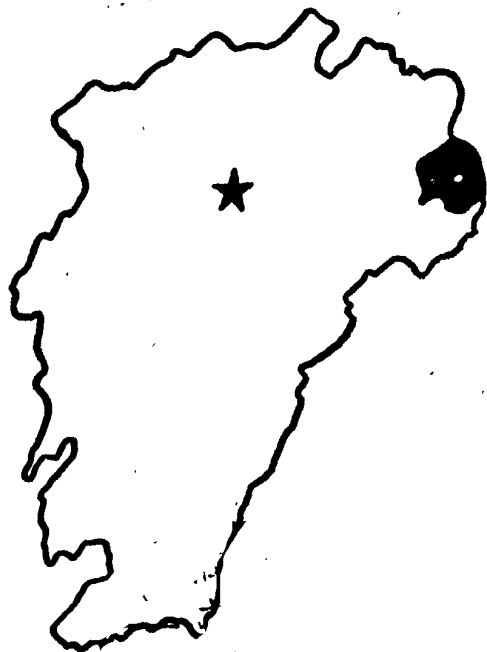
# 江西省

JIANGXISHENG

# 玉山县地名志

YUSHANXIAN DIMINGZHI

(内部资料 注意保存)



玉山县地名办公室编印

一九八三年十月

F142-5

# 前 言

地名，是在地球上区别各种地物的标志和记号。在社会活动中，它是国内广大人民群众之间及国际交往的一种必不可少的工具。随着社会主义现代化建设事业的发展，国际、国内各方面，都迫切要求各级政府提供准确的、标准化的地名资料，以消除地名称呼的混乱状况。

根据全国地名工作会议的精神和江西省人民政府关于开展全省地名普查工作的部署，在省、行署地名办公室的具体指导下，在县委、县政府的直接领导下，我县从1981年4月开始，至1982年底止，采用专业队伍与群众运动相结合的方法，在全县范围内开展了地名普查工作，完成了图、表、卡、文四项成果资料，并经省、地主管部门验收鉴定达到优良级标准。在此基础上，根据省地名办公室编志大纲的要求，从1983年4月起，至1983年10月止，以7个月时间，将全县地名普查的主要成果，编辑成《玉山县地名志》，以满足各方面的要求，更直接、更有效地为四化建设服务。

《玉山县地名志》的出版，标志着我县地名向标准化、规范化的目标前进了一大步。本志录有全县各类地名的现行标准名称、它的隶属关系和历史沿革；配有古今地名图29幅，文物古迹、风景城郭、地方特产等照片48帧；撰写了概况、简介、地名传闻等各类材料45篇。同时，为国内旅游者介绍了江南旅游新胜地——三清山的自然风光。内容详备，图文并茂，具有地方特色，是我县有史以来第一部较为完整的地名典籍。

为了便于大家查阅本志和正确使用本志的资料，现就有关情况作如下说明：

（一）本志共收录全县各类地名3,771条。其中：大队（分场、居委会）301条，自然村（镇、片村）2,650条，行政企事业单位140条，自然实体255条，名胜古迹16条，人工建筑物409条（用列表式）。对每条地名均加注了拼音，并作了简要说明。

（二）凡上志的地名，均为现行规范化、法定性的标准地名。今后各方面使用地名时，都应以此为准。如有特殊原因需要更改和补充者，须按管理权限办理批准手续。

（三）本志地名均按地名图从北到南、自西至东的顺序编排。大队、自然村（片村）以公社为单位编排，公社（场、镇）所在地的大队和公社、大队驻地分别排在同类首位；其他地名按同类集中编排。



(四) 志中使用的各种数字，除1981年新设的少华、林岗两个公社按1982年底统计数字外，其余均系1980年年报数。水文气象资料则采用30年(1951—1980)的平均数。

(五) 行政区划采用公社对县、大队对公社面对面的方法定位，如内村大队在公社南面；自然村则采用与公社驻地(直接写出村名)点对点的方法定位，如内村(自然村)在外村(公社驻地)东偏南面。

(六) 为使大队级行政区划名称醒目，在两端加〔 〕；为使片村区别于自然村，在其右角加“\*”。

(七) 人民公社只在插页、地名图、目录、书名采用全称，其余均用简称。

(八) 有文字记载的资料来源依据加〔 〕，并排于摘抄材料之前，如〔怀玉李氏宗谱〕。

(九) 志中各种数字的写法，除顺序数(如第一保，已十五代等)用汉字外，其余均用阿拉伯数字。

(十) 各类文字材料及释文均采用第三人称。

(十一) 志中收入的生僻字“姒”(读音 bī，意为女有容仪)，因在现代汉语词典、新华字典上找不到合适的同义字代替，又为当地群众惯用，故予以保留。



















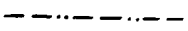





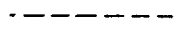

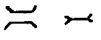






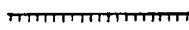
(十二) 在附录中编有地名首字笔划顺序检索表(行政企事业、名胜古迹、自然实体例外)和地名汉语拼音音序检索表。

玉山县地名办公室

1983年10月

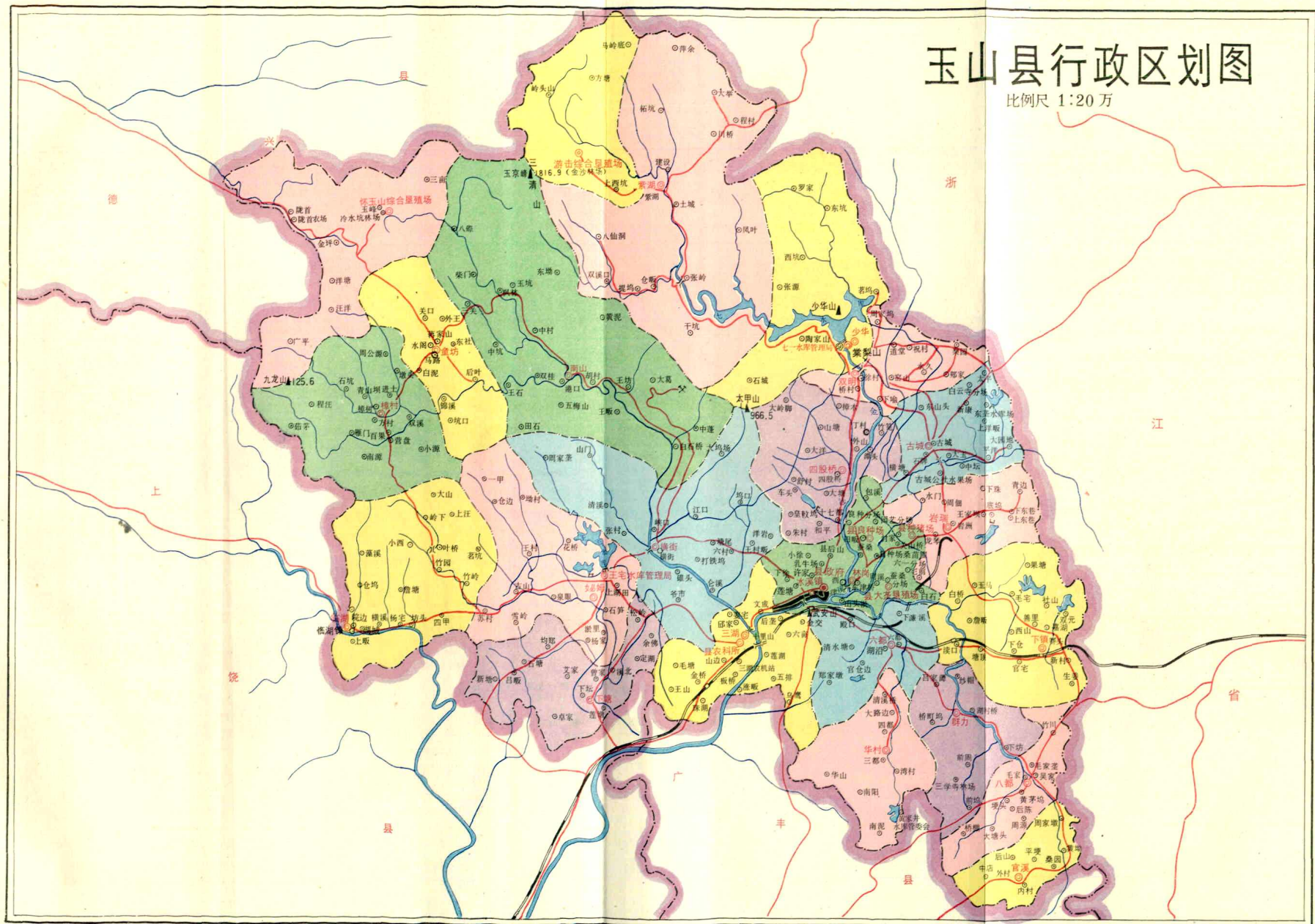
# 图

# 例

	城镇、街道		渠道
	县人民政府		渡槽
	公社(镇、场、库、所)		拦水坝
	大队、分场、居委会		泉、瀑布
	自然村、企事业单位		电站
	学校		变电站
	废村		岩洞
	省界		山隘
	县界		窑
	公社界		矿井
	铁路		古迹
	公路		古坟碑
	小路		古城墙
	桥梁		山峰、高程
	路亭		沙滩
	河流		双线堤
	水库		土坎

# 玉山县行政区划图

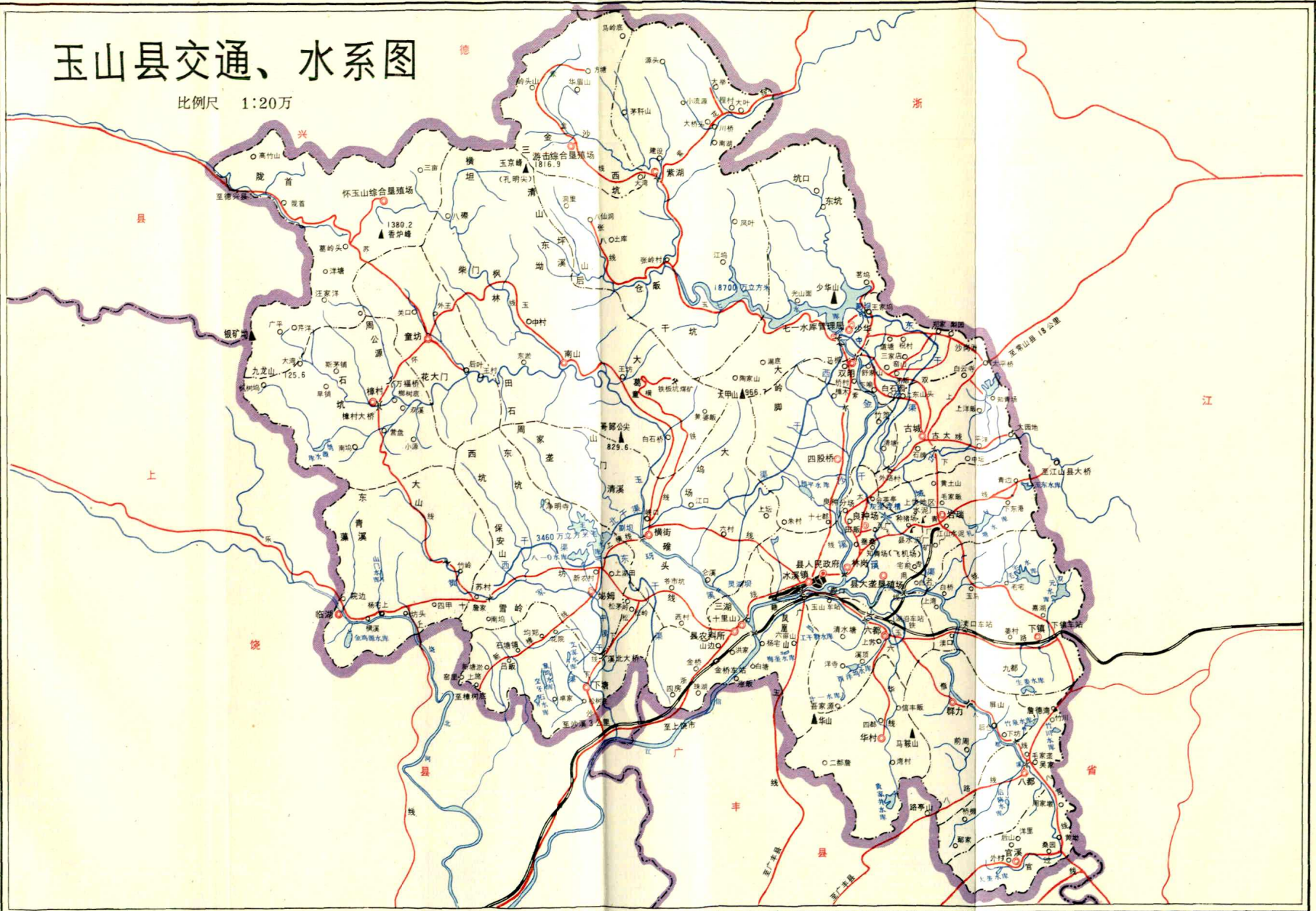
比例尺 1:20万





# 玉山县交通、水系图

比例尺 1:20万



# 目 录

## 前 言

## 图 例

### 玉山县行政区划图

### 玉山县交通水系图

玉山县概况····· ( 1 )

玉山县古地图····· ( 6 )

玉山县历史沿革表····· ( 7 )

### 行政区划(地名图、概况)

#### 和居民点名称

##### 行政区划一览表

冰溪镇····· ( 9 )

游击综合垦殖场····· ( 17 )

紫湖人民公社····· ( 23 )

怀玉山综合垦殖场····· ( 37 )

童坊人民公社····· ( 45 )

少华人民公社····· ( 53 )

七一水库管理局····· ( 61 )

南山人民公社····· ( 63 )

双明人民公社····· ( 81 )

樟村人民公社····· ( 89 )

古城人民公社····· ( 99 )

四股桥人民公社····· ( 107 )

岩瑞人民公社····· ( 117 )

林岗人民公社····· ( 125 )

县种猪场····· ( 133 )

良种繁殖场····· ( 137 )

大垄垦殖场····· ( 141 )

横街人民公社····· ( 145 )

妣姆人民公社····· ( 159 )

临湖人民公社····· ( 173 )

三湖人民公社····· ( 187 )

县农科所····· ( 199 )

六都人民公社····· ( 203 )

下镇人民公社····· ( 211 )

下塘人民公社····· ( 223 )

群力人民公社····· ( 233 )

华村人民公社····· ( 241 )

八都人民公社····· ( 249 )

官溪人民公社····· ( 259 )

行政企事业单位····· ( 267 )

#### 人工建筑

交通运输发展简况····· ( 285 )

铁路·公路····· ( 287 )

(一) 干线····· ( 287 )

(二) 支线····· ( 288 )

(三) 简易公路····· ( 290 )

航道····· ( 294 )

桥梁····· ( 295 )



---

路 亭.....(301)	三清山简介.....(347)
水库.....(303)	怀玉山简介.....(351)
渠、坝.....(315)	名胜古迹.....(353)
渡槽.....(317)	附 录
电灌站.....(318)	地名首字笔画顺序检索表.....(355)
输电线路.....(326)	地名汉语拼音音序检索表.....(381)
水力资源.....(328)	新旧地名对照表.....(425)
自然地理实体	别名、曾用名与现名对照表.....(428)
山脉、水系概述.....(329)	废地名一览表.....(438)
山(岭).....(333)	历史地名文汇:.....(443)
岩洞.....(343)	玉山人民革命斗争简史.....(443)
河流.....(344)	苏区老革命根据地分布图
湖、潭(瀑布).....(345)	地名传闻.....(449)
地片.....(345)	一九八四年公社一级机构改革后
名胜古迹	行政区划新旧名称对照表.....(454)
三清山风景名胜点示意图	后 记.....(455)

## 玉山县概况

玉山县位于赣东北边缘，是江西的东大门。历史上有“八省通衢、两江锁钥”之称。东邻浙江开化、常山、江山，西界上饶，南接广丰，北毗德兴。总面积1,728平方公里，耕地340,498亩（水田304,179亩），水产养殖面积34,816亩，林地1,665,654亩。辖21个公社，1个镇，5个国营农场、垦殖场，2个水库管理局，1个县办农科所。278个生产大队，4个居民委员会。4,188个生产队。2,556个自然村，46条街巷。县城东郊驻有3个省、地属厂矿。全县92,727户，444,545人，其中非农业7,416户，53,426人。汉族居多，有壮、回、苗、满、瑶、畲、蒙古、佤佬族共57人。

古属扬州地。春秋战国属吴、越、楚。秦、汉分属余汗县地及太末县地，后汉建安年间（196—220）分属葛阳县地及新安县地〔建安二十二年（公元217年）分新安立定阳县〕。晋属葛阳、信安县地。唐武德四年（公元621年）属弋阳、须江、常山县地。证圣年（公元695年）析弋阳、须江及常山置玉山县，属衢州。以境内有怀玉山得名。乾元元年（公元758年），割属信州。元属信州路。明洪武四年（1371年）改隶江西广信府。清沿明制。1914年隶于豫章道。1926年废道隶于省。1932年后属第六行政区。1949年5月5日解放后属上饶地区。

玉山人民富有革命传统。晚清太平军曾转战玉山七、八年之久；第二次国内革命战争时期，玉山是闽、浙、赣革命根据地的一部分，怀玉山、游击、童坊、樟村、下塘等地曾建立过区、乡苏维埃政权及秘密区，1933年12月在上饶九都山头宣布成立中共玉山县委和玉山县苏维埃政府。1942年在日本侵略军入侵玉山的3个多月中，玉山人民为维护民族尊严进行了英勇的斗争。解放战争时期，玉山人民配合皖浙赣游击支队，进行游击战争，直至玉山的解放。

玉山是五山、四丘、一平畈的地区。怀玉山脉盘踞西北，与怀玉山并峙的三清山主峰玉京峰，海拔1816.9米，是境内最高点；武夷山余脉蜿蜒东南，构成了由北向南倾斜的地势；北部、西部多山，东南多丘陵，腹地属河谷冲积平畈。丘陵地带在海拔120—150米之间，最低点三湖公社涨畈附近，海拔76米。平均海拔约187米。主要河流：北有金沙溪，西有玉珂

溪，东有古城溪（甘溪），东南有八都溪（沧溪）。金沙溪、古城溪、八都溪三水在县城东南附近汇成冰溪，沿冰溪镇南西流至十里山，与玉玗溪合为信江，流入广丰境；黄家溪、饶北河、陇首溪、程村溪分别流入上饶、德兴、开化境。全县河流总长385.25公里，年径流量20.26亿立方米。

地属亚热带气候。年平均气温 $17.5^{\circ}\text{C}$ ；7月气温最高，平均 $29.1^{\circ}\text{C}$ ，1953年8月10日极端高温 $43.3^{\circ}\text{C}$ （县城社稷坛）；1月气温最低，平均 $5.4^{\circ}\text{C}$ ，1967年1月16日极端低温 $-8.9^{\circ}\text{C}$ ；无霜期从3月上旬末至11月下旬初，约260天； $\geq 5^{\circ}\text{C}$ 积温 $6,075.4^{\circ}\text{C}$ ， $\geq 10^{\circ}\text{C}$ 积温 $5,565.9^{\circ}\text{C}$ 。年降水量1,840.9毫米，3—6月占全年降水量的61%，最多的1975年达2,769毫米，特大的1955年6月20日一天曾降雨214.1毫米，最少的1979年一年只降水1,204.7毫米；年平均相对湿度78%，严重干旱常在60天以上。最大风速为25米/秒（1978年8月20日和1980年7月5日）。最大雪深为38厘米（1961年）。最大冰雹直径为19毫米，重6克，平均重3.4克（1976年2月17日）。

土壤偏酸性。水田以灰鳍泥田、灰红沙泥田、乌潮砂泥田为主；旱地以石灰泥土、紫色土、粉红土为主；山地以林地粉红土、林地页岩黄红壤居多；河谷以潮沙泥田为主。

矿藏主要有石灰石、石煤、无烟煤、铝土、萤石、重晶石、叶腊石、罗纹砚石、硫磺、铜、铁、磷、铀等，尤以石灰石、石煤最多。野生动物有四脚鱼（蝾螈）、石鸡、黄蛤、猴子、野猪、刺猬、狗熊、猪熊、野山羊、黄鼠狼、虎、豹、豺、狼、蛇、鸟、鱼类等。野生稀珍植物有香果树、白豆杉、华东黄杉、铁杉、红豆杉、福建柏、黄檀、黄山松等，中草药有1,400余种。水力资源以金沙溪、玉玗溪为主，全县水能蕴藏量14.9万千瓦，可开发量5.12万千瓦；地表水亦较充裕，枯水年14.96亿立方米，平水年20.26亿立方米，丰水年26.4亿立方米；地下水主要靠降水补给，水质较好，但水量较乏，年补给量仅2.3亿立方米，只地表水的10%。太阳能较丰富，日照实测时数全年1,947.7小时，占可照数的44%。

经济以农业为主。1980年工农业总产值8,951.5万元，其中农业占59%。建国前粮食亩产不到200斤，人平口粮仅300斤。建国以来，全县共修了各种大、小蓄水工程1,855座，总蓄水量35,100万立方米。其中大型水库（七一）1座，中型水库（王宅、毛宅）2座，小（一）、小（二）型水库137座；有机灌站523座，电灌站245座，喷灌站97座。有效灌溉面积达28.96万亩，占耕地总面积的85%，其中旱涝保收、稳产高产面积15万亩。1980年粮食总产量达27,453万斤，亩产900余斤，由缺粮县变成了余粮县。粮食作物以稻谷为主，玉米、蕃薯、麦类次之；经济作物有棉花、甘蔗、油菜、茶叶、大豆、西瓜、花生等；广平尖、中央山的茶叶与



“婺绿”齐名，姜宅的西瓜、临湖的大蒜子畅销省内外；“大青丝豆”是玉山历史上的著名土特产。林产以松、杉、毛竹、阔叶树为主，全县山地1,883,428亩，森林复盖率达43.9%，活立木蓄积量1,499,391立方米。畜禽有猪、牛、羊、兔、鸡、鸭、鹅等。1980年末，生猪存栏数263,356头，耕牛存栏数17,914头，长毛兔13万只，家禽65.5万只，有圈养梅花鹿165头。水产以养鱼为主，“七·一”、王宅两大水库是县内主要的水产养殖基地，1980年水产品总产量56.98万斤。玉山乌猪皮薄、肉嫩、味道好。玉山兔毛、下镇白鹅均为外贸出口产品。

玉山的工业是建国后逐步发展起来的。建国前县城仅有糕饼、红纸坊、酱园三家私营手工企业。现有水泥、制糖、电力、农机、磷肥、轴承、纺织、造纸、油墨、鞭炮、化工、砚台、毛笔、水泥制品、竹串工艺、酿酒、建材、煤炭、塑料、皮革、陶器和食品、粮油、饲料加工等行业。1980年全县工业总产值3,670万元，占工农业总产值的41%。全县水电装机容量1.2万千瓦，1980年总发电量2,599.6万度；玉山油墨、罗纹砚、轴承、活性炭连续几年被评为省、地优质产品，畅销国内外。怀玉山活性炭1983年获部优质产品称号。罗纹砚宋时曾称誉“体青而带白、纹细而理精”，朱子（朱熹）称为“怀玉砚”，并书赠跋铭。

交通运输方便。浙赣铁路横贯境南，在县内设有5个客、货运车站；公路总长600余公里；跨河公路近年来建有多孔、大跨度、片石钢筋混凝土结构的永久性桥梁16座；上太、上乐公路干线通过县城和临湖。县城至广丰、上饶、德兴、江山、常山等县及县内各公社、场均通班车，公社至大队亦有简易公路相通，全县已有客、货运输汽车250辆。水运以金沙溪、玉玗溪、冰溪为主，“七·一”水库库区可通航机船。县城东郊五里洋有备用飞机场。

文教卫生事业：建国前全县有3所初级中学，1所中等师范学校，140所小学，共有学生5,500名。2家私人演出场，1个“民众”教育馆。1所县立卫生院（未设病床），医务人员11名，另有个体中医254人。且血吸虫病流行严重，疫区占全县地域二分之一；经查实，至解放前夕，全县被血吸虫病毁灭的村庄达93个，全家死光的2,966户，染此病死亡的18,200人；是全国血吸虫病最严重的10个重点县之一。建国后，文教卫生事业发展较快。现有完全中学8所，初级中学23所，地区中专分校2所，教职员1,406人，在校学生25,205名；小学588所，教职员2,537人，在校学生70,342名，适龄儿童入学率达95%；进入中小学的学生数为建国前夕的1.8倍。县城建有1,500个座位的电影院，1,309个座位的剧院，还有广播站、电视差转台、新华书店、文化馆、图书馆、越剧团、文物陈列室；农村建有11座影剧院（场），12个公社文化站和文化中心站，30个电影放映队。这些文化设施对活跃人民群众的

文化生活，占领农村思想文化阵地起了重要作用。医疗卫生方面，现有县人民医院、中医院各1所，公社医院24所，病床534张，还有血防站、防疫站、皮肤病防治所、妇幼保健站、计划生育指导站等专业性医疗机构；农村生产大队设有医疗站、保健站，多数工矿企业单位设有医务室；共有专业医务人员825人，赤脚医生395人。各种地方性疾病已基本消灭，查血吸虫病平均阳性率由原来的25%下降到现在的0.7%；原来的中、重疫区下降为轻疫区或非疫区；疫区人民的体质和生活有了显著改善，原来的“棺材田”变成了亩产超千斤的丰产田，原来被称为“寡妇村”的上洋畈变成了有87户、412个人口的新农村。近年来计划生育工作深入开展，全县人口增长率由1957年的31.2%下降到1980年的8.82%。

县人民政府驻地冰溪镇，位于县东南部的冰溪南北两岸，西距南昌市292公里，距上饶市42公里。查清乾隆四十九年版〔玉山县志〕，建县前为砂砾镇，因地俱“砂砾”得名。明嘉靖四十年（1561年）开始筑城，后经历代修建筑成了周长3.5公里的古城墙，至今东、南两面尚在，西、北两面圯。镇内有主街一条，东西长3.5公里，称解放路。镇东（城内）为县委、县人大常委、县政府、人武部及县直属各机关驻地；镇中为商业中心，镇政府驻地；镇西及街后为居民住宅，主要工厂设在镇郊。1960年以来，主街先后铺成水泥、沥青路面。

玉山风景名胜众多。高耸在西北的怀玉山，宋时就建有书院（杨亿为开山第一儒宗）；嗣后，朱熹、陆文安、吕东莱、汪应辰等著名学者均上山讲过学，故怀玉书院曾与江南四大书院齐名。怀玉山又是老苏区，陇首、洋塘等地曾建立过区、乡苏维埃政府。1935年1月方志敏同志率领红军抗日先遣队北上抗日时，与国民党剿共部队激战于此，不幸在高竹山（陇首大队境内）被捕。怀玉山主峰半腰有一个广为千余亩的盆地，现建有疗养院、梅花鹿场、药厂等；周围有香炉（玉珩）、云盖、金刚、罗汉、唐帽、狮子等山峰罗列；山间和山麓有八礅龙潭、灵雨岩等瀑布高挂；宋代朱熹所题“蟠龙岗”、王奕（斗山）题镌的“青天白日，古今一人、至元逸民”等大字石刻至今仍在。山上古松参天，气候宜人，年平均气温13.5℃，7月份平均气温23.8℃，立秋桃始熟，盛夏夜盖被。为赣东北的旅游胜山和避暑佳地。

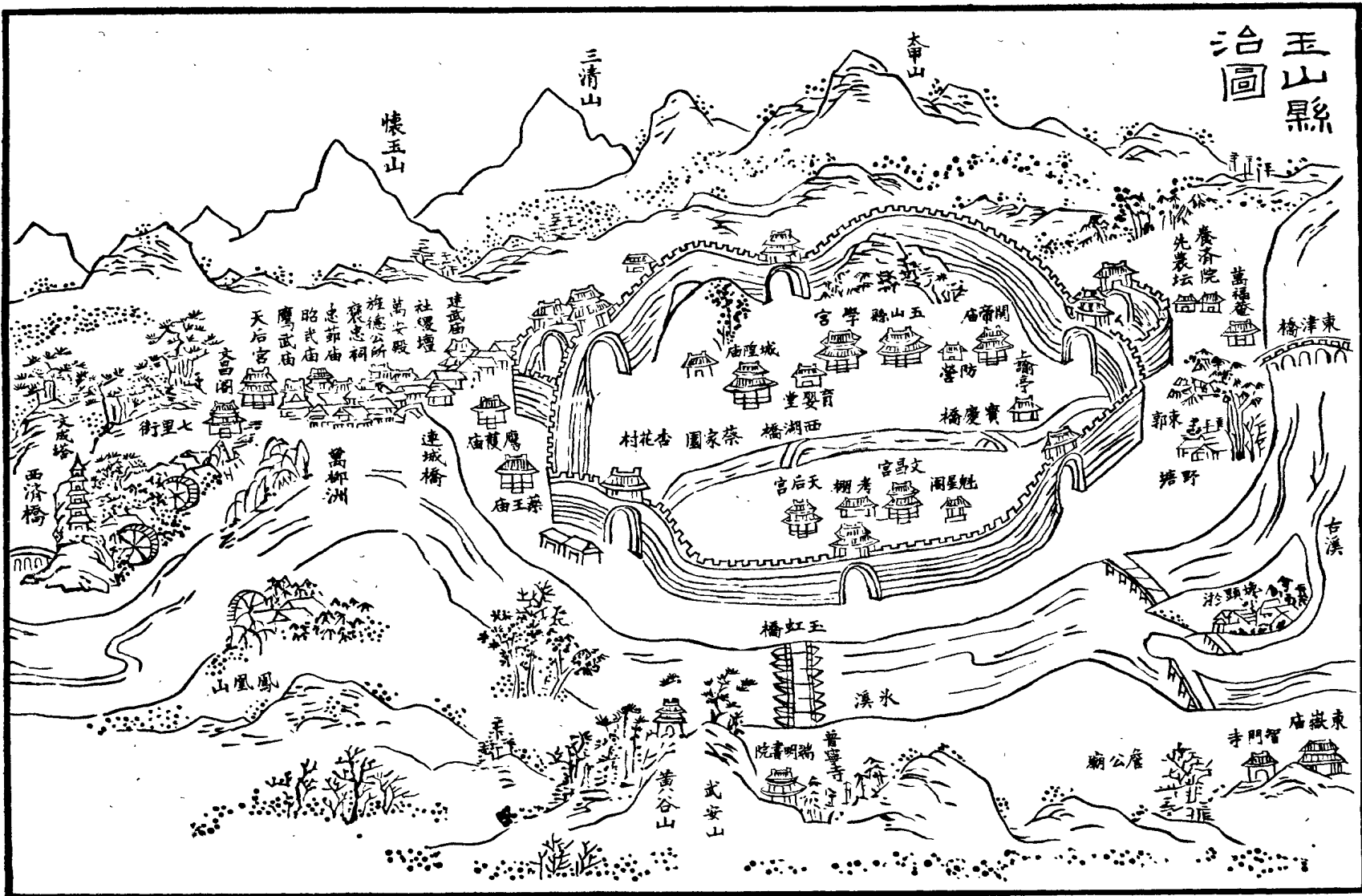
与怀玉山东西对峙的三清山，是“江南第一仙峰”。玉京、玉华、玉虚三峰列坐其巅，故名三清。山上建有三清宫。相传早在晋朝，著名方士、炼丹术士葛洪即在此炼丹，今存炼丹炉、丹井遗迹。此山有56平方公里的山体，288处景物景观。三清宫周围集有自宋至清的古建古雕，有宋风雷塔、元灵济庙、明三清宫、龙虎殿、飞仙台、方士羽化坛等；山上古松如盖，苍劲傲立；天门的两棵孪生蘑菇松，婷婷玉立，犹如迎客女侍，被称为“迎客松”；“冰玉洞”、“小龙潭”、“玉帘”、“吊桥”等瀑布，犹如“蛟龙吐沫、冰飞玉洒”；“锯

鐮(解)石”、“结须岩”、“神仙现指”、“望天蛤蟆”、“巨蟒出山”、“三龙出海”、“观音听琵琶”、“玉台女神”、“二桥墩”、“犀角石”等石峰千姿百态,堪为大自然雕塑家的杰作。梯云景色,云海变幻,古今游客,无不赞赏。现已列入江西省旅游风景区的建设规划。中央新闻纪录电影制片厂曾摄制《玉山石峰》、《三清山风光》等纪录片。近年慕名来三清山参观游览的各地旅游者与日俱增。

三清山南麓1958年建设的“七·一”水库,是一个浩大的人工湖,湖光山色,交相辉映;库区“洞岩石林”风光别具一格。县城内原有很多古建筑,但多数在1942年被日本侵略军焚毁,现存考棚(县试院)、旌德会馆、冰溪第一楼、张家花园(鸿园)、端明书院等遗址;冰溪南岸有武安山(塔山),林木苍郁,北麓有唐相国、名画家阎立本墓地;江边有万柳洲,系明万历五年(1577年)知县周日甲率众植柳万株得名;在县城西4公里的十里山上,有清乾隆三十七年(1772年)重建的文成塔,县东南吾家源的“云岩”、八都的“仙岩”均为古之游览胜地,至今仍名闻遐迩。



玉山縣  
治圖



〔据清道光癸未年(1823年)《玉山县志》〕

# 玉山县历史沿革表

