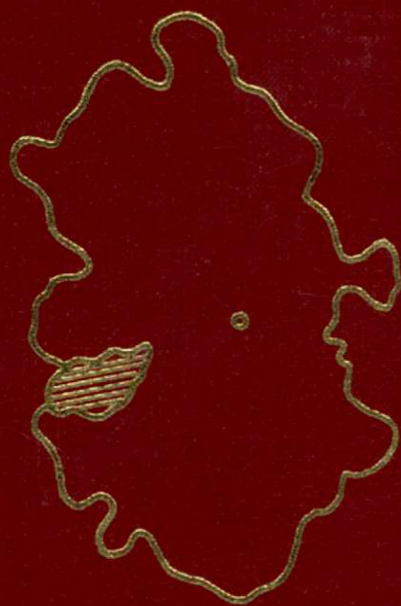


016170

安徽省  
ANHUISHENG

岳西县地名录  
YUEXIANDIMINOLU

(342828)

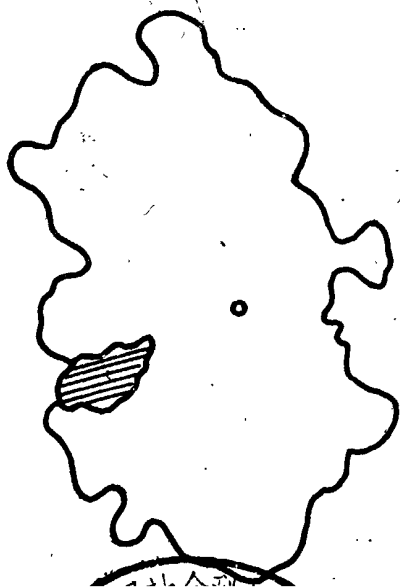


岳西县地名领导小组办公室编

# 安徽省岳西县地名录

ANHUI SHENGYU EXIXI ANDI MINGLU

(内部资料)



岳西县地名领导小组办公室编

一九八四年九月

# 前 言

盛年修志，根据中国地名委员会和省、地地名委员会的有关文件规定，我们编纂了《岳西县地名录》，这是我县有史以来的第一本地名工具书，它的出版是我县文化建设上一件很有意义的事，对加强行政管理，对保证人们进行正常的工作、学习和生活，对开创我县四化建设的新局面必将发挥应有的作用。今后任何单位和个人在使用岳西县地名时，一律以本《录》为准，未经审批，不得随意更改。

本《录》是以1981年地名普查的四项成果，即地名登记表、地名卡片、地名图、地名概况为基础的，我们对这些资料进行了全面核调复查，然后重新整理资料、撰写文字、编绘地名图等，辑成此书。全县经过普查登记和标准化处理的实际存在的五大类地名共有8968条，本《录》只收录8939条，其中行政区划居民地地名7275条、机关企事业单位地名260条、人工建筑物地名46条、自然地理实体地名1348条、革命纪念地和古迹地名10条。《录》中有地名文字概况89份，地名图63幅，地名照片11张，书末有附录10件。

本《录》编排的基本方法是：将全部资料分为上述五大类编辑，以扉页隔开；在五大类资料内部又按地名图、插图、文字概况、地名的顺序排列；“行政区划、居民地”和“自然地理实体”两大类地名按行政系列逐区逐乡编排，其它三大类地名按其通称全县统排。

本《录》中关于农业、教育、卫生方面的数字摘自1980年度《岳西县国民经济统计资料》，这一年我县遇到了夏秋阴雨低温灾害，故粮食产量低于以往正常年景；乡村企业方面的数字截止于81年底，由乡镇企业局提供；各级行政区划的总户数、总人口数来自《安徽省岳西县第三次人口普查手工汇总资料汇编》，而居民地的人口、户数截止于81年7月，是由地名普查得来；林业、电站、水库、文化等方面数字截止于82年底，由有关单位提供；关于中国共产党建国前在岳西多次组建县委和县民主政府的资料源于县党史办编辑的《岳西党史资料》1984年第5期；关于革命烈士、革命老干部方面的部分数字、资料或由县民政局提供，或出于地、县党史办编印的《清水寨暴动》一书；关于地貌、气象、农作物布局等方面

---

资料主要摘编自县农业区划办公室83年3月付印的《安徽省岳西县综合农业区划报告》。

这里有四点需要说明：（1）我县公社体制改革是在84年5月间全面展开的（试点乡河图、徐良是在83年5月），全部是一社改为一乡。大队体制改革是在84年9月间全面展开的，基本上是一个大队改为一村，只有毛尖山乡的上水村析为上水、高岭两村，主簿乡的南田村析为南田、槐树两村，大歇村析为大歇、张盛沟两村，店前乡的司空村析为司空、玛玉两村，黄羊乡增设林场村。因本《录》于84年9月底全部定稿，故只改动了原有行政区划名称的通称，而对新增设的5个行政村未予反映；地名图上的“××大队(公社)林场”也未改成“××村(乡)林场”。（2）边界村庄胡井庵本属太湖县，程家屋本属我县前河乡，而原图（1：5万地形图、图号8—50—41—丙）上错标，对此，本《录》已作纠正。（3）无方位意义的机关企事业单位、人工建筑物地名，没有普查收录，天堂镇有少部分此类地名虽经普查，但因图幅限制，亦未收录。（4）“塍”字在普通话中读第三声（ㄩˇ），而本《录》是按方言读音第二声（ㄩˊ）标注。

限于编辑人员水平低及各种客观原因，《录》中肯定有不少缺点、错误，敬请读者批评指正！

岳西县地名领导小组办公室

1984年9月27日



# 目 录

## 前言

### 一、岳西县行政区划图

二、岳西县概况..... ( 1 )

### 三、行政区划、居民地

天堂镇地名图、概况、地名..... ( 7 )

汤池区概况..... ( 11 )

天堂乡地名图、概况、地名..... ( 15 )

汤池乡地名图、概况、地名..... ( 21 )

斯桥乡地名图、概况、地名..... ( 27 )

东营乡地名图、概况、地名..... ( 31 )

硃屋乡地名图、概况、地名..... ( 35 )

莲云乡地名图、概况、地名..... ( 39 )

金山乡地名图、概况、地名..... ( 45 )

响肠乡地名图、概况、地名..... ( 49 )

无愁乡地名图、概况、地名..... ( 55 )

毛尖山乡地名图、概况、地名..... ( 59 )

来榜区概况..... ( 65 )

来榜乡地名图、概况、地名..... ( 69 )

斑竹乡地名图、概况、地名..... ( 75 )

青天乡地名图、概况、地名..... ( 79 )

明山乡地名图、概况、地名..... ( 83 )

道义乡地名图、概况、地名..... ( 87 )

包家乡地名图、概况、地名..... ( 93 )

美丽乡村地名图、概况、地名..... ( 97 )

和平乡地名图、概况、地名..... ( 101 )

花墩乡地名图、概况、地名..... ( 107 )

横河乡地名图、概况、地名..... ( 111 )

羊河乡地名图、概况、地名..... ( 115 )

白帽区概况..... ( 119 )

白帽乡地名图、概况、地名..... ( 123 )

## 2 目 录

余河乡地名图、概况、地名	(129)
古坊乡地名图、概况、地名	(135)
前进乡地名图、概况、地名	(141)
双畈乡地名图、概况、地名	(147)
凉亭乡地名图、概况、地名	(153)
河图乡地名图、概况、地名	(159)
南庄乡地名图、概况、地名	(165)
南山乡地名图、概况、地名	(169)
店前区概况	(173)
店前乡地名图、概况、地名	(175)
桃阳乡地名图、概况、地名	(181)
冶溪乡地名图、概况、地名	(185)
西坪乡地名图、概况、地名	(191)
徐良乡地名图、概况、地名	(195)
前河乡地名图、概况、地名	(201)
银河乡地名图、概况、地名	(205)
五河区概况	(209)
桃李乡地名图、概况、地名	(211)
五河乡地名图、概况、地名	(217)
茅山乡地名图、概况、地名	(223)
沙村乡地名图、概况、地名	(229)
中关乡地名图、概况、地名	(235)
京竹乡地名图、概况、地名	(241)
菖蒲区概况	(245)
溪沸乡地名图、概况、地名	(247)
岩河乡地名图、概况、地名	(253)
岩上乡地名图、概况、地名	(257)
柳畈乡地名图、概况、地名	(261)
田头乡地名图、概况、地名	(265)
菖蒲乡地名图、概况、地名	(271)
撞钟乡地名图、概况、地名	(275)
主簿区概况	(281)
主簿乡地名图、概况、地名	(283)

黄羊乡地名图、概况、地名	( 291 )
沈桥乡地名图、概况、地名	( 297 )
姚河乡地名图、概况、地名	( 303 )
石关乡地名图、概况、地名	( 307 )
巍岭乡地名图、概况、地名	( 313 )
头陀区概况	( 317 )
头陀乡地名图、概况、地名	( 319 )
石盆乡地名图、概况、地名	( 325 )
平等乡地名图、概况、地名	( 331 )
黄尾乡地名图、概况、地名	( 335 )
虎形乡地名图、概况、地名	( 341 )
<b>四、自然地理实体</b>	
司空山概况	( 345 )
明堂山概况	( 346 )
妙道山概况	( 348 )
驮尖概况	( 349 )
多枝尖概况	( 349 )
岳西县水系河流概况	( 350 )
地名	( 353 )
<b>五、机关企事业单位</b>	
国营安徽省岳西县河图林场概况	( 395 )
岳西县小水电发展概况	( 396 )
地名	( 398 )
<b>六、人工建筑物</b>	
毛尖山水库和电站概况	( 411 )
岳西县小水库建设概况	( 412 )
地名	( 414 )
<b>七、革命纪念地、古迹</b>	
岳西县革命烈士纪念馆概况	( 417 )
中国工农红军第三十四师司令部旧址——汪家祠堂概况	( 417 )
岳西县农民起义遗址——靖水寨概况	( 418 )
中国工农红军第二十八军整编旧址——凉亭坳概况	( 419 )
鄂豫皖三年游击战争时期的大本营——鹞落坪概况	( 419 )



---

红军山林医院遗址——石壁沟概况.....	( 420 )
王步文烈士故居——塘坳概况.....	( 421 )
王效亭烈士故居——王中屋概况.....	( 421 )
地名.....	( 423 )

## 八、附录

岳西县行政区划新旧名称对照表.....	( 425 )
岳西县历史沿革.....	( 428 )
岳西县区镇乡建置沿革简介.....	( 430 )
岳西县小水库简明情况一览表.....	( 435 )
岳西县小水电站简明情况一览表.....	( 438 )
余八相公的故事——“白帽”得名的由来.....	( 443 )
方言地名字注音、含义集注.....	( 445 )
岳西县乡、村名称首字笔划索引表.....	( 446 )
岳西县自然地理实体地名索引表.....	( 453 )
岳西县机关企事业单位地名、人工建筑物地名索引表.....	( 454 )
后记.....	( 455 )

## 岳西县概况

岳西位于皖西南边境，东与潜山、舒城接壤，南同太湖县毗连，西和湖北省英山县交界，北与霍山、舒城相邻，总面积2398平方公里。县治天堂镇，距安庆114公里。

1936年元月1日，国民党政府为加强对大别山区的反动统治，划潜山、太湖、霍山、舒城四县边陲正式成立岳西县，下辖3区19乡180保，人口18万。岳西是因位于秦汉时称为南岳、现名天柱山的这一名山胜景之西得名。南岳之名为汉武帝南巡登礼天柱山时所封，后人亦称潜岳或霍岳。

建国前，共产党为了更好地领导岳西人民进行革命斗争，于1947年元月底，皖西工委决定成立潜太、舒六、岳北三县，岳西分属这三县管辖。1947年9月19日我刘邓大军三纵某部攻占县城衙前，宣告岳西解放，9月20日成立了中共岳西县委和县民主政府，下设衙前、五河、河图、河口、主簿等五区，不久改划为汤池、衙前、主簿、头陀、来榜、五河、菖蒲等七区。

1948年元月，国民党反动军队反攻岳西，占领衙前，我县委、县民主政府为保存革命力量，暂时撤离、疏散。为适应斗争需要，中共一地委随即决定划岳西县的店前河、河图铺、白帽、南庄、深古、冶溪河与太湖县的南斗冲、马嘶铺、古田畈、玉珠畈及英山县核柳垮等地成立太岳县，建立了县委、县民主政府，下属5个区：一区店前、二区河图、三区深古、四区白帽，冶溪河等地为五区；1948年元月，皖西区党委决定划岳西县的沈桥、姚河属舒六县第六区；1948年元月8日，皖西区党委决定划霍山、英山、岳西三县边区成立太平县，建立了县委、县民主政府。至此，岳西县分属岳北（亦称岳西）、太岳、太平、舒六等四县管辖。

1948年12月，皖西区党委决定撤销太平县，其辖地分别归还原所在县；同年12月下旬，皖西行署令撤销舒六县，沈桥、姚河还归岳西。至此，岳西县又分属岳北（亦称岳西）、太岳两县管辖。

1948年12月20日，我军解放岳西全境，国民党在岳西的反动统治彻底垮台。

## 2 岳西县

1949年2月，皖西区党委决定，撤销岳北、太岳两县，恢复岳西县，同时调整了中共岳西县委、县民主政府领导班子。1949年2月13日县民主政府宣布，太湖县长坪乡所属司空、虞阳两保与划归霍山之黄尾河两保均归岳西建制，将全县划为六个区，即衙前区、主簿区、河口区、白帽区、店前区、五河区。50年春全县改划为8区104乡：衙前（20乡）、菖蒲（10乡）、五河（11乡）、白帽（18乡）、河口（9乡）、头陀（10乡）、主簿（12乡）、店前（14乡）；51年春始置衙前镇，析衙前区为汤池、响肠两区，析河口区为来榜、河口两区，析店前区为店前、冶溪两区，于是全县为1镇11区；53年春冶溪、店前两区复并为店前区，白帽区析为白帽、河图两区，全县为1镇11区147乡：衙前镇及汤池（16乡）、响肠（11乡）、菖蒲（14乡）、五河（14乡）、来榜（12乡）、河图（14乡）、白帽（14乡）、主簿（12乡）、店前（15乡）、河口（12乡）、头陀（13乡）等区；55年12月潜山县港河乡及撞钟乡之南山农业社划入岳西，56年元月潜山县巍岭乡及板舍划归岳西，而岳西石盆乡9户、梓树乡2户、黄尾乡6户划归霍山，从此构成现在的县境；56年5月衙前镇改名城关镇；58年3月撤销汤池区，其所属乡归县直辖，于是全县为1镇7区8个直属乡；58年9、10月间办起人民公社，于是全县为1镇8区43社：城关镇及汤池（7社）、来榜（6社）、河图（5社）、店前（6社）、五河（5社）、菖蒲（4社）、头陀（5社）、主簿（5社）等区；59年12月，全县撤销区、镇建制，并将43个公社合并为天堂、石关、主簿、头陀、美丽、来榜、河图、白帽、店前、溪河、五河、中关、田头、菖蒲等14个大公社，下设85个分公社；60年2月重置天堂镇（原名城关镇）；61年底撤销大社，恢复区制，改分社为公社，于是全县为1镇14区84乡及2个直属公社：天堂镇及汤池（9社）、响肠（4社）、来榜（9社）、美丽（5社）、白帽（7社）、河图（6社）、冶溪（5社）、店前（4社）、五河（6社）、中关（6社）、菖蒲（8社）、石关（5社）、主簿（5社）、头陀（5社）等区及金山、毛尖山两个直属公社；62年底全县为1镇10区61社：天堂镇及汤池（9社）、来榜（6社）、美丽（4社）、河图（4社）、白帽（6社）、菖蒲（6社）、五河（6社）、店前（8社）、主簿（7社）、头陀（5社）等区；63年4月全县为1镇8区63社：天堂镇及汤池（10社）、来榜（11社）、白帽（9社）、店前（9社）、五河（6社）、菖蒲（7社）、主簿（6社）、头陀（5社）等区；69年10月划定现在规模的1镇8区61社（以上详见附录三），84年5月各公社均改称乡，现在全县为1镇、8区、61乡、369村、4334个生产队、6815个自然村（其中72个片村）、两个

居委会，有70131户，359003人，其中城市人口19144人。全县有回族164人，满族12人，壮族9人，瑶族2人，侗族2人，其余均属汉族。

岳西全境属大别山腹地，境内千峰拔地，山脉纵横，谷窈林冥，河川交错，地形十分复杂。以多枝尖为起点，向东北伸展，经界岭、公界尖、黄茅尖、铜安寨、松毛尖形成的大别山东段主分水岭，把岳西分为南北两大坡向，又从多枝尖向西南经大岗岭、驮尖折向东南，沿明堂山、分水岭、团岭、四望山一线，在大别山南坡形成又一条分水岭。全县总地势就是在这个“V”形山脊控制下，自西北向东南呈阶梯式倾斜下降，构成以中低山为主体的沿北、东、南三个方向放射状分布的河流、谷地、山前丘陵和山间小盆地等不同地貌。最高山峰是岳西与霍山分界的天河尖，海拔1755米。岳西境内第一高峰驮尖，海拔1751米，第二高峰多枝尖，海拔1721.2米。天堂镇海拔约400米。最低处是撞钟乡袁家渡，海拔90米。全县约三分之二的山地坡度在30°左右，三分之一的山地坡度在40°以上。

大别山东段主分水岭，把岳西分成长江、淮河两大流域，细部地形又把全县分为四大水系。属长江流域的有皖河水系、巢湖水系和菜子湖水系，属淮河流域的有淠河水系。四大水系在岳西境内有六条大河，即皖河水系的皖水、潜水、长河，巢湖水系的杭埠河，菜子湖水系的大沙河，淠河水系的淠河。大小河流共有900多条，其中集水面积8平方公里以上的河流106条。

岳西地处大别山变质岩系中心。基岩主要是由沉积岩和基性侵入岩变质而成，多为花岗片麻岩，角闪片麻岩、角闪岩。中山山体多是花岗岩，外围地区有零星分布的砂岩、页岩、云母片岩、石英片岩、大理岩等。土壤垂直地带性明显；中低山顶部、冲垄上端和山坡上部小片淌地多为山地草甸土；海拔800米以上山地多为山地棕壤；海拔800米以下、水稻土以上的山地和山前丘陵多为山地黄棕壤；沿河两岸、山间小盆地和冲垄、少数山坡山麓为水稻土。

岳西属北亚热带季风气候区，气候温凉，光照尚足，雨量充沛，湿度较大，雨热同期，四季分明。但由于地形复杂，小气候差异大。岳西年平均气温14.5°C，最热的7月平均气温26.4°C，最冷的1月平均气温2.1°C，历年极端最高气温39.4°C（1959年8月22日），历年极端最低气温零下15.2°C（1977年1月30日）；平均初霜日为10月29日，平均终霜日为3月30日，初霜最早日为10月12日

6

#### 4 岳西县

(1971年),终霜最晚日为4月14日(1980年),平均无霜期212天,最长无霜期234天(76年至77年),最短无霜期188天(62年至63年);岳西处于大别山多雨区的中心地带,历年平均降雨量为1420.9毫米,但年际变化较大,最高的1969年降雨2323.7毫米,最少的1978年仅降雨957.2毫米。

全县耕地面积232214亩,其中水田187431亩。有67座小型水库,总库容1898.1万方,其中小(一)型水库3座,总库容842万方。有11座电灌站,21台水泵,提高了抗灾保收能力。农业上基本是二熟区,但在南坡300米以下低山盆地和沿河为二熟和早三熟混作地带,随着海拔升高,逐渐过渡到二熟、一熟。粮食以中稻为主,秋季旱粮以玉米、山芋为主,午季粮食以小麦为主,油料作物以油菜为主。其它小宗粮油作物很多,如小赤豆、白米豆、绿豆、荞麦、芝麻、花生、苏麻、芋菀、马铃薯等。红花草是水稻主要基肥。80年主要农作物播种面积是:早稻19332亩,中稻166132亩,单季晚稻1031亩,双季晚稻17932亩,小麦49322亩,玉米25597亩,薯类10013亩,油菜15225亩,芝麻1735亩,花生245亩。80年粮食总播种面积323300亩,因遇夏秋低温阴雨灾害,粮食总产只有144592800斤,单产447斤;油料作物总种植面积17255亩,总产为1332000斤,单产77斤。

80年,全县大农业总产值55075900元,其中农业产值28529400元,林业产值5821100元,牧业产值15530600元,付业产值3117000元,村办工业产值1989200元,渔业产值87600元,人均分配收入50元。

全县林业用地约2488000亩,其中有林地170万亩,灌木林地136000亩,疏林地57000亩,宜林荒山58万亩。木材总蓄积量365万立方米,其中森林蓄积量341万立方米。森林覆被率为百分之五十点一。70年代以来,全县办乡、村林场247个,总经营面积340867亩,还有一个县办国营河图林场。近10年来,全县共新造林223800亩,其中杉木林215500亩。为了更快地发展林业,振兴岳西,全县于1984年将自留山、责任山合并为自营山,建立了林业生产责任制。

我县植被类型介于北亚热带落叶阔叶、常绿阔混交林带和中亚热带常绿阔叶林之间。全县约有乔、灌木树六百余种。野生动植物资源十分丰富,主要有油茶、油桐、乌桕、山苍子等油脂类;板栗、茅栗、柿、枣、葛、蕨、野山柃、猕猴桃等淀粉果类;三丫、棕、青桐、小构树、葛藤、斑茅等纤维类;生漆、栓皮、松脂、五倍子等林特产类;化香、红藤、栎壳

等单宁类；金针、石耳、木耳、蘑菇、香菇、平菇等土特产类；茯苓、天麻、冬花、厚朴、杜仲、辛夷、桔梗、二花、珠参、灵芝等中药类；还有大鲵（娃娃鱼）、香獐、豹、野猪、水獭、白冠长尾雉（地鸡）及画眉、杜鹃、猫头鹰等100多种鸟兽。党的十一届三中全会以来在合理开发和利用动植物资源，发展多种生产，造福人民方面取得了可喜的成果。

岳西的茶叶生产历史悠久，唐代即为茶区。至80年全县有茶园62244亩，其中采摘面积27055亩，年产干茶730600斤。特别是石佛寺、明山寨、公界尖的绿茶和香炉毛峰、姚河兰花，更是色香味俱佳，在县内外久负盛名。近几年来，在小气候比较适宜的少数区、乡，蚕桑生产也发展起来了。

岳西的畜禽以猪为主，牛以役用为主，兼有山羊、家禽、家兔、蜜蜂等。经济鱼类有青、草、鲢、鳙、鲤、鲫、鳊、鮑、鳅、鳝等。全县总水面9300亩，放养水面6010亩，以塘库养鱼为主。

自76年以来，全县乡村企业逐步发展，到81年有乡村企业613个，职工5628人，企业年总收入6123300元，年工业产值4695400元。到82年全县有小水电站143座，装机165台，总容量5772.3瓩，年实际发电量736.4万度。

解放以来，岳西工业从无到有，今拥有冶金、电力、机械、化工、建材、森工、食品、制茶、陶瓷、砖瓦、纺织、缝纫、皮革、造纸、文化用品等30多种行业，共90多个单位，80年工业总产值1665万多元。

岳西在解放前没有公路，运输全靠肩挑背扛，到82年全县有8个区、49个乡通公路。干线、支线、专用线总长424.15公里，在潜水上游还有内河航线30华里（从菖蒲乡到撞钟乡袁家渡），通行排筏，直达潜山县水吼岭。

岳西文、教、卫事业发展较快，有中级师范1所，卫生进修学校1所，完中10所，初级中学41所、小学771所，其中19所附设有初中班，城关建有新型电影院，全县有区、乡剧场、俱乐部共17个，电影队75个（其中民办7个），专业剧团1个，业余剧团20个，县文化馆和图书馆各1个，新华书店2个，区、镇文化站9个，乡级民办公助文化站11个，广播放大站61个，电视差转台2座；有县级医院3所，区卫生院8所，县防疫站、妇幼保健站各1所，乡卫生院54所，还有门诊部、所10个，全县总床位603张，卫生技术人员898人，大多数行政村都有医疗室。总之，解放前大山沟里那种与世隔绝、教育不兴、文化落后、无医无药的状况一去不复返了。

岳西是鄂、豫、皖革命根据地的重要组成部分。早在1923年，著名烈士王步文就加

入了中国共产党，1924年开始有党的活动，1926年建立了党小组，1927年建立了党支部。1929年9月，党领导包家河暴动，揭开了六、霍总暴动的序幕。1930年2月4日，暴发了全省著名的靖水寨起义，成立了中国工农红军潜山独立师，不久先后改编为中国工农红军第三十四师、中国工农红军中央独立第二师，成为鄂、豫、皖红军四大主力之一；同年3月、5月又相继暴发了黄尾河暴动和头陀河暴动，开辟了以天堂为中心，面积达1500平方公里，人口达15万的根据地。1934年9月，红25军军长徐海东在英、岳（原属太湖部分）边区建立了一块较巩固的革命根据地。1935年2月，高敬亭在凉亭坳重新组建红28军，并以鹞落坪为中心，坚持了三年游击战争。抗日战争、解放战争两个时期岳西仍为重要根据地。自1935年2月起至1949年5月，先后有中共皖西特委会、中共皖鄂边特委会、中共岳西中心县委、英霍潜岳太工作委员会、中共皖西区党委、中共皖西区一地委和专署等六个上级党政军机关踞迹岳西。岳西人民在那长期艰苦的革命斗争中，前赴后继，英勇奋战，多少优秀儿女为国捐躯，据统计，被国民党杀害和死于战乱的有38720余人，占当时人口总数的21%，牺牲的县团以上干部有100余人。到目前为止，全县有名姓的革命烈士1225人，其中师职烈士15人，省军职烈士1人。在战争年代出生入死，现仍健在并担任县团以上职务者53人，担任省军以上职务者6人。

岳西县主要的革命遗址、纪念地有：中国工农红军第三十四师司令部旧址汪家祠堂、靖水寨起义遗址、红二十八军驻地鹞落坪、红二十八军整编旧址凉亭坳、红军山林医院遗址石壁沟、安徽省党的早期主要领导人王步文烈士故居塘坳、红三十四师师长王效亭烈士故居王中屋等，还有岳西县革命烈士纪念馆，朱德同志为烈士塔亲笔题写了“革命烈士永垂不朽”八个苍劲有力的大字。

岳西万山料峭，重岩叠嶂，故多名山胜景。有奇峰突兀，压倒群山，为大诗人李白避地的司空山；有传说神奇、名扬遐迩的妙道山；有横空出世、胜景天成的明堂山；有年代久远、佛名赫赫的广佛庵（属县文物保护单位）；有相传建于东晋咸和、至今巍然屹立的后冲寺塔；有历史悠久、喷涌如注的汤池温泉。据史载，张献忠、罗汝才起义军曾反复搏战于天堂山（今称天堂），明末清初，有朱统铤号称石城王，踞天堂诸寨，坚持抗清复明的斗争，太平天国名将韦志杰、陈玉成也曾岳西鏖兵。另外，盛传三国曹操兵下江南时到过岳西，亦传闻王李自成曾把汤池、五河、来榜置为兰花县，县治在衙前街。总之，古往今来，岳西都是兵家搏战鏖斗之地，不少遗迹，至今尚存，可供游览。

# 行政区划居民地

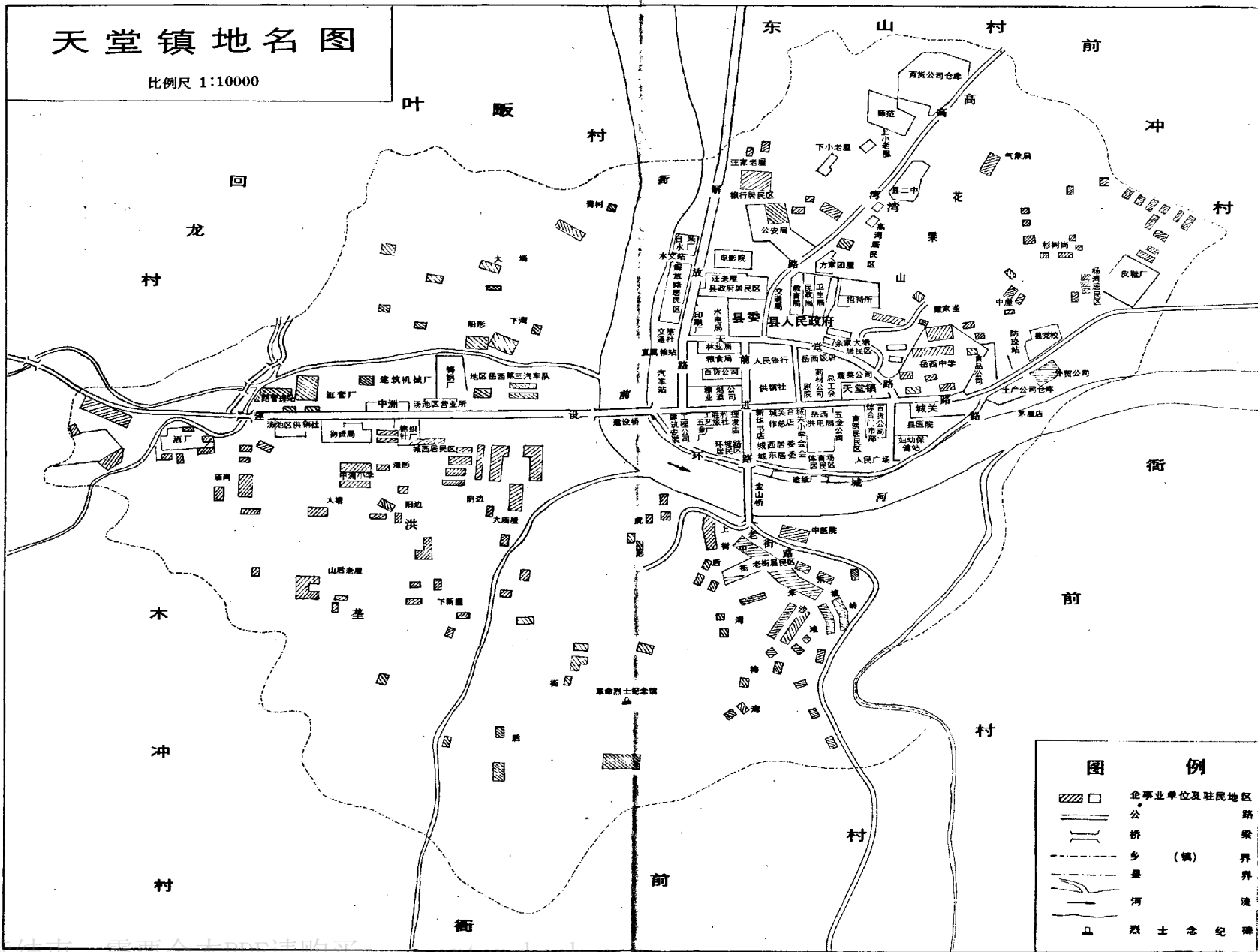
XINGZHENGQUHUA JUMINDI

7









# 天堂镇地名图

比例尺 1:10000



## 图例

-  企事业单位及驻民地区
-  公路
-  桥
-  乡界 (镇)
-  河流
-  烈士纪念碑