

延安地区 土地管理志

《延安地区土地志》编纂委员会



延安地区 土地管理志

《延安地区土地志》编纂委员会

陕西人民出版社

《延安地区土地管理志》

编纂委员会

主任委员	马克敏(延安地区土地局局长)
副主任委员	冯振强(延安地区土地局副局长)
	蔡保生(延安地区土地局副局长)
委员	马益敬 高维生 高玉茹

《延安地区土地管理志》编纂人员

主 审	周玉庭
副主审	蔡保生、马益敬
主 编	高维生
摄 影	牛 啸(特邀)

审 稿 单 位

初 审	延安地区土地管理局
终 审	延安地区地方志编纂委员会

《延安地区土地管理志》

编纂委员会

主任委员 马克敏(延安地区土地局局长)
副主任委员 冯振强(延安地区土地局副局长)
 蔡保生(延安地区土地局副局长)
委 员 马益敬 高维生 高玉茹

《延安地区土地管理志》编纂人员

主 审 周玉庭
副主审 蔡保生、马益敬
主 编 高维生
摄 影 牛 啸(特邀)

审 稿 单 位

初 审 延安地区土地管理局
终 审 延安地区地方志编纂委员会

《延安地区土地管理志》

编纂委员会

主任委员 马克敏(延安地区土地局局长)
副主任委员 冯振强(延安地区土地局副局长)
 蔡保生(延安地区土地局副局长)
委 员 马益敬 高维生 高玉茹

《延安地区土地管理志》编纂人员

主 审 周玉庭
副主审 蔡保生、马益敬
主 编 高维生
摄 影 牛 啸(特邀)

审 稿 单 位

初 审 延安地区土地管理局
终 审 延安地区地方志编纂委员会

李鹏总理题词

十分珍惜和合
理利用每寸土地，
切实保护耕地，
是我国必须长期
坚持的一项基本
国策。

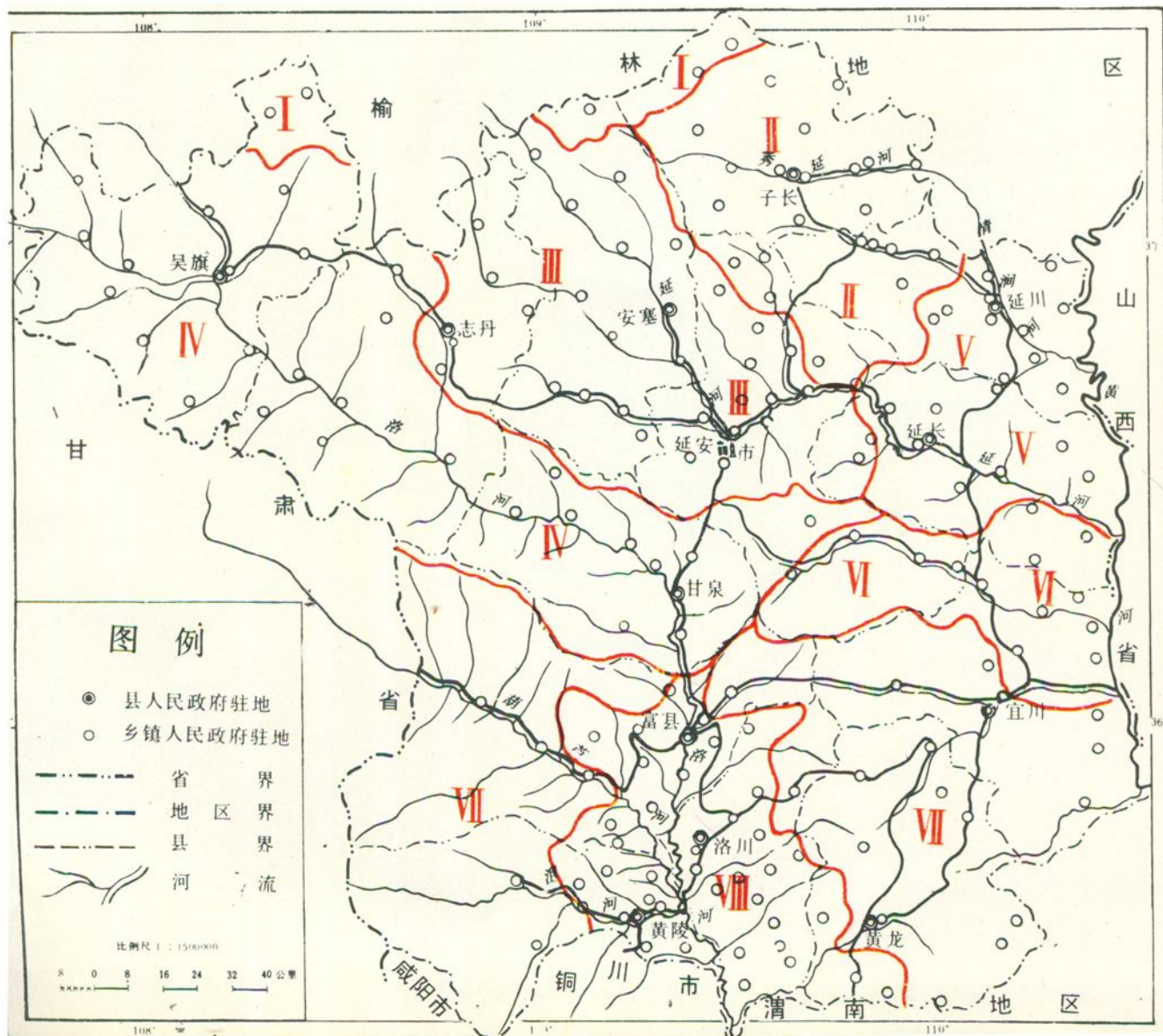
李鹏

一九九〇年

育旨



延安地区地貌分区图



图例

- I 黄土梁涧区
- II 黄土脊梁状丘陵区
- III 黄土梁脊状丘陵区
- VI 黄土梁状丘陵区
- V 黄土宽梁残原沟壑区
- IV 黄土破碎原沟壑区
- W 土石质低山丘陵区
- Ⅷ 黄土高原沟壑区

图例

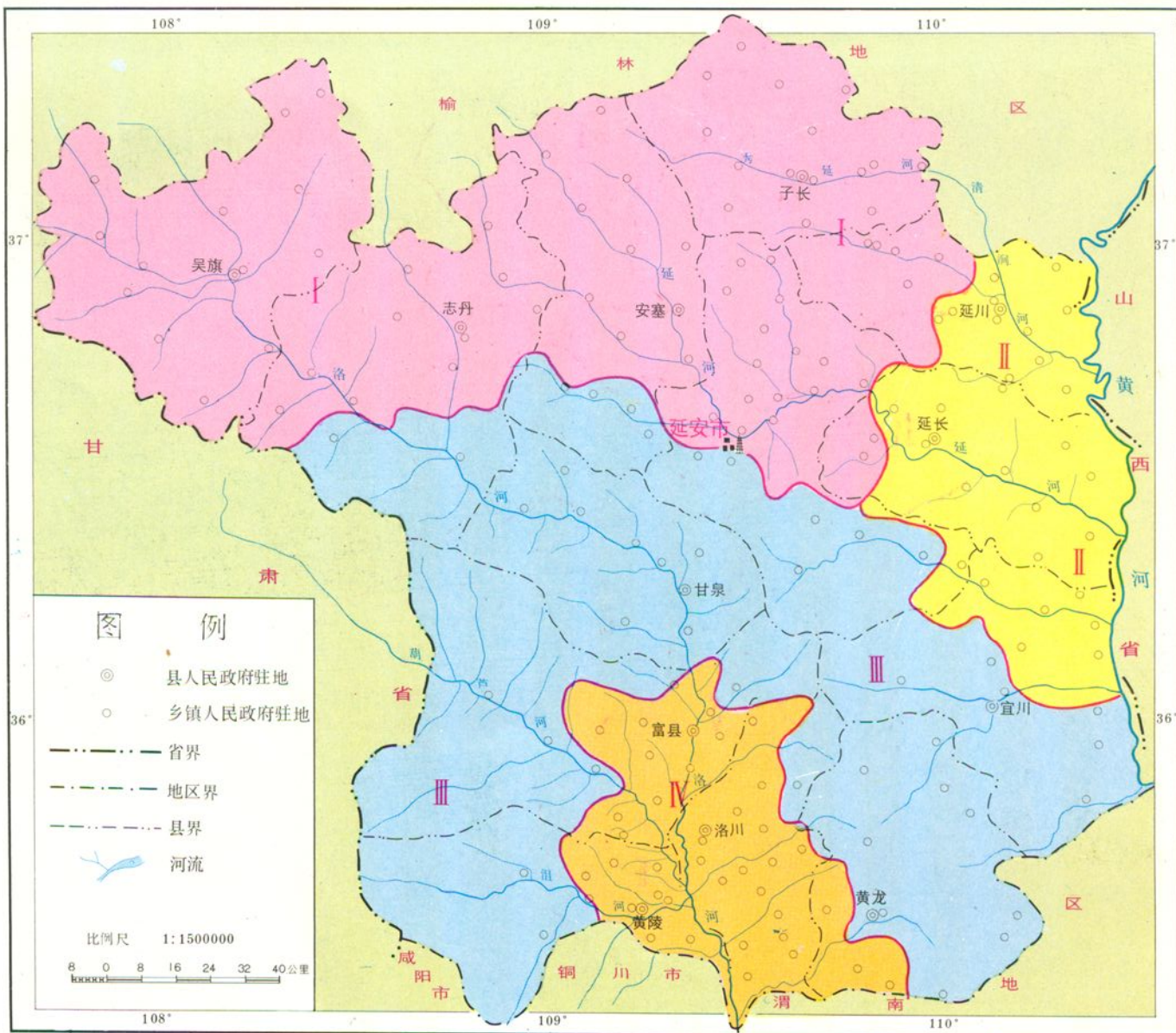
- 县人民政府驻地
- 乡镇人民政府驻地

- 省界
- 地区界
- 县界
- 河流

比例尺 1 : 150000

0 8 16 24 32 40 公里

延安地区土地利用分区图



分区名称

I 北部黄土梁峁沟坡地利用区	II 中部子午岭—梁山稍林山地利用区
III 东部黄土残原—破碎原地利用区	IV 南部黄土原土地利用区



元宵九曲



延安全景



本志编委会主任委员马克敏(左3)副主任委员冯振强(右2)副主任委员蔡保生(右1)



行署奖给本局的奖品



本志编委会委员马益敬(前排左2)高维生(前排左1)高玉茹(前排右2)



本志美编牛啸



本志主编高维生



国家、省、地局领导合影(右2为国家土地局局长王先进)

黄帝陵



陕北好江南——南泥湾



黄河壶口瀑布





我区土地系统先进单位洛川县土地局



洛川苹果



洛川县退耕还田



甘泉县土地局为西延铁路甘泉段解决用地问题



甘泉县土地局学习土地法




占地八百亩的洛川炼油厂



我区南部森林区

安塞县土地局为长庆安塞油田解决用地问题



安塞油田全景



黄陵县土地局学习土地法规



我区最大的抽油机组安塞油田



洛川县土地局进行土地普查



洛川县培训土地执法人员



大地复苏



志丹县土地局对该县的沟壑地进行计划治理



安塞腰鼓



我区北部沟壑地域