

006456

番禺县  
镇村志

番禺市地方志编纂委员会办公室 编



广东人民出版社

# 番禺县 镇村志

番禺市地方志编纂委员会办公室 编



广东人民出版社

责任编辑：辛朝毅

# 番禺县镇村志

番禺市地方志编纂委员会办公室 编  
1996年

---

广东人民出版社出版发行  
广东省公安司法管理干部学院印刷厂印刷  
厂址：广州市滨江东路500号

---

787×1092毫米 16开本 插页14 印张40 字数830000

1996年12月第1版 1996年12月第1次印刷

书号：ISBN7-218-02315-O/K·539

定价：人民币80.00元 港币160.00元

如发现印装质量问题，影响阅读，请与承印厂联系调换。

# 番禺市地方志编纂委员会

(一至四届名单,按任职时间先后排列)

主任:梁伟苏 (1986年5月~1988年2月)

何桃 (1988年2月~1996年6月)

梁炳坤(1996年7月任)

副主任:司徒彤 叶才 陈应麟 麦法之 越良钊 李达培

苏勤生 杨宝祥 谭达凯

委员:陈又南 黄子衡 陈松有 吴礼彭 何广雄 周文斌

林培汉 彭敏钊 梁诚 冯瑞彬 谭许 范家英

骆耀胜 贺荫杰 孔庆珠 罗彬 江永锋 何炳荣

李复明 王锡流 刘宜志 何柏瑜 杨潮忠 黄坤保

梁庆才 何润光 李毅瑜 孙鉴明 彭棠 邱敬洪

简贯森 屈灼光 李才亮 方伟刚 韩国铿 邝瑞龙

杜志坤

## 《番禺县镇村志》

主编:罗敬祥

副主编:司徒彤 邵景森 杨潮忠

### 市地方志办公室编写工作人员

司徒彤 罗敬祥 麦法之 杨潮忠 邵景森 朱甜

邝瑞龙 黄学明 韩艳秋 黄景祥 郭勇 蔡明习

地图绘制和制作:市国土局、省地图出版社

2

# 番禺市地方志编纂委员会

(一至四届名单,按任职时间先后排列)

主任:梁伟苏 (1986年5月~1988年2月)

何桃 (1988年2月~1996年6月)

梁炳坤(1996年7月任)

副主任:司徒彤 叶才 陈应麟 麦法之 越良钊 李达培

苏勤生 杨宝祥 谭达凯

委员:陈又南 黄子衡 陈松有 吴礼彭 何广雄 周文斌

林培汉 彭敏钊 梁诚 冯瑞彬 谭许 范家英

骆耀胜 贺荫杰 孔庆珠 罗彬 江永锋 何炳荣

李复明 王锡流 刘宜志 何柏瑜 杨潮忠 黄坤保

梁庆才 何润光 李毅瑜 孙鉴明 彭棠 邱敬洪

简贯森 屈灼光 李才亮 方伟刚 韩国镗 邝瑞龙

杜志坤

## 《番禺县镇村志》

主编:罗敬祥

副主编:司徒彤 邵景森 杨潮忠

### 市地方志办公室编写工作人员

司徒彤 罗敬祥 麦法之 杨潮忠 邵景森 朱甜

邝瑞龙 黄学明 韩艳秋 黄景祥 郭勇 蔡明习

地图绘制和制作:市国土局、省地图出版社

# 序

《番禺县镇村志》继新编《番禺县志》后出版问世,是番禺人民在文化建设方面的又一件大事。

番禺历史悠久,建县二千多年来,历经区划调整,境域变化很大。现番禺境域原称禺南,除山丘之外,多数耕地都是在一千多年间冲积、围垦形成的,各镇村的居民,可考的也多在一千多年间由中原或长江流域迁来。《镇村志》记述番禺现辖各镇及其所属村之自然、经济、社会的历史和现状,叙述沙田的形成、开村的时间、部分居民的来源和姓氏源流,纵横记叙,点面结合,资料丰富翔实,文字准确简洁,查阅检索方便,是《县志》的姊妹篇。县志详县情略镇事,本志略县事详镇情,可以互相参读,互为补充。

《番禺县镇村志》从多侧面、多层次反映了各镇各村人民艰苦创业、建设家乡的精神,是有地方特色、史料翔实的乡土教材。从中可以认识家乡,认识番禺,激发全市人民特别是青少年热爱家乡、热爱番禺、热爱祖国的热忱。回顾过去,珍惜现在,共同建设社会安定、经济繁荣、环境优美、文明富裕的未来。

建国后,特别是改革开放以来,番禺的经济、文化建设取得令人瞩目的成就。各镇各村也取得可喜的成绩。1992年5月,番禺撤县设市,标志番禺市和镇各村在经济、政治、文化等方面的发展进入新的历史阶段。但番禺各镇各村的发展并不平衡,比起国内先进的市(县)和先进的镇村,也还有差距。我们应该戒骄戒躁,团结奋斗,进取开拓,才能建设现代化的镇村、现代化的番禺。

番禺在历史上曾八次编修县志,但并未编修过较完整的镇村志。《番禺县镇村志》由各镇编写组提供初稿,经修改整理后,反复征求意见,三易其稿,历时四年,其编纂出版,是一个创举,是集体智慧的结晶。谨向参与编写本志的全体同志表示衷心的感谢!

番 禺 市 市 长  
番禺市地方志编纂委员会主任

梁炳坤

1996年10月

# 编辑说明

一、《番禺县镇村志》记述现辖镇村自然、社会的历史和现状,各镇单独成篇,各村资料于所在镇中记述。

二、本志开头五篇属全县性的资料,概括记述有关政区演变、沙田形成、居民来源、村落形成及部分姓氏源流,其后分述 22 个镇的资料。为方便检索,卷首设总目,各镇开头另设分目。

三、本志记述资料时间,上限不限,下限至 1991 年。沙头镇于 1992 年 1 月划归市桥镇,不另绘制地图,共收各镇地图 21 幅。

四、番禺于 1992 年 5 月撤县建市,地图及内文中的地名,按 1991 年底前的称谓。1991 年底前在建、筹建至今已建成的公路桥梁,在地图中有所标示。

五、本志的编写过程,由地方志办公室拟定编写提纲,各镇成立编写组提供初稿,经整理修改打印后,反复征求意见,然后定稿,历时四年。各镇大体按建置、环境、村落、人口、经济、文教卫、社会、人物、大事选记的顺序记述。开头行政区划演变等五篇,由地方志办公室同志撰稿。

六、本志清代以前大都采用朝代纪年,夹注公元年;民国期间一般用民国纪年;建国后概用公元年。志文中解放前(后),指 1949 年 10 月 23 日前(后)。阳历用阿拉伯数字,农历用汉字。

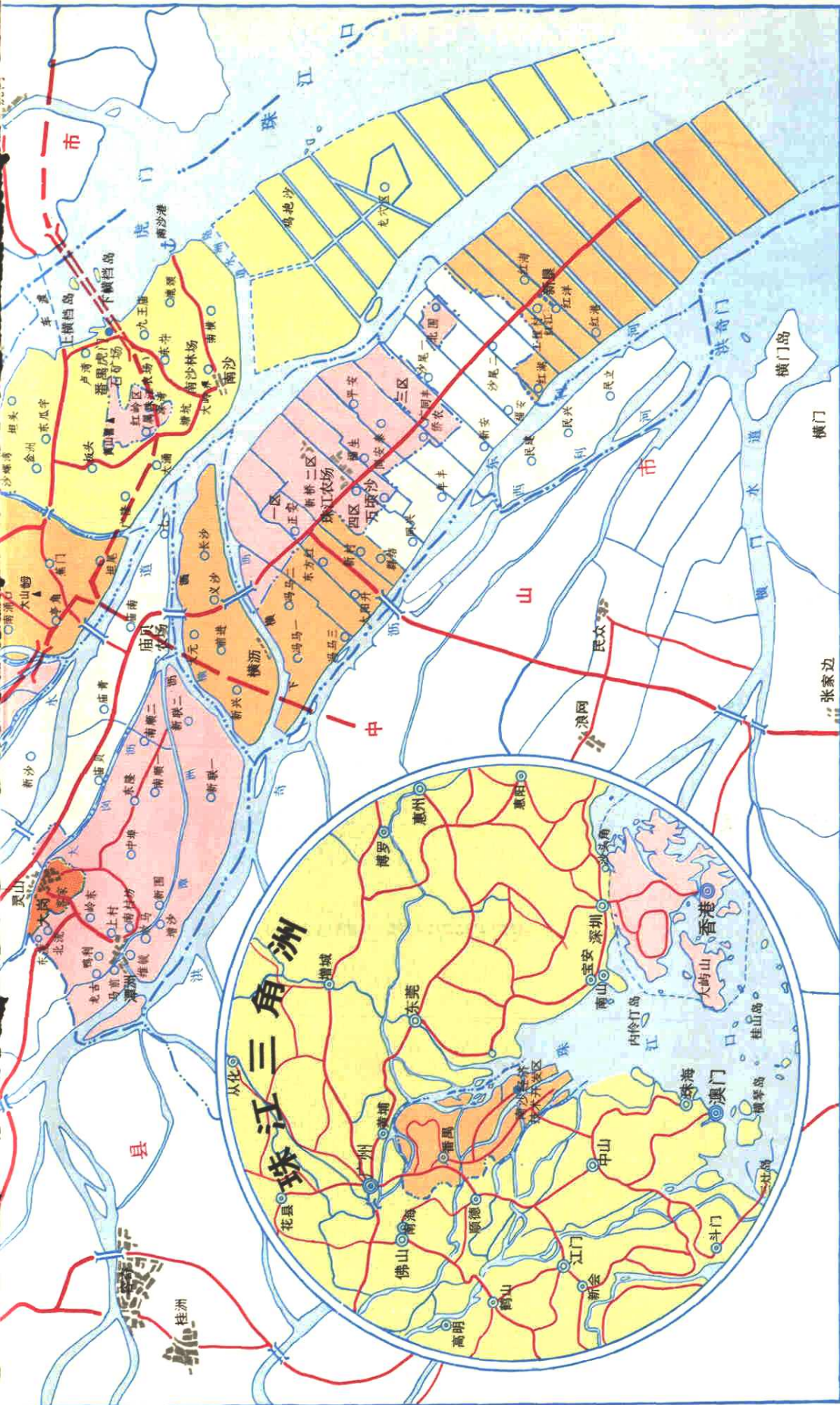
七、各镇的人口数字,有人口普查数和户籍人口数,因统计口径不同,数字也有不同。各镇各村的耕地面积,未注明时间的,为 1991 年数。

八、本志所使用资料,主要由各镇提供,也有采自历代所编县志、族谱、档案及有关图书报刊,还有向知情人、当事人采集的口碑,一般不注明出处。









比例尺：1:20 万

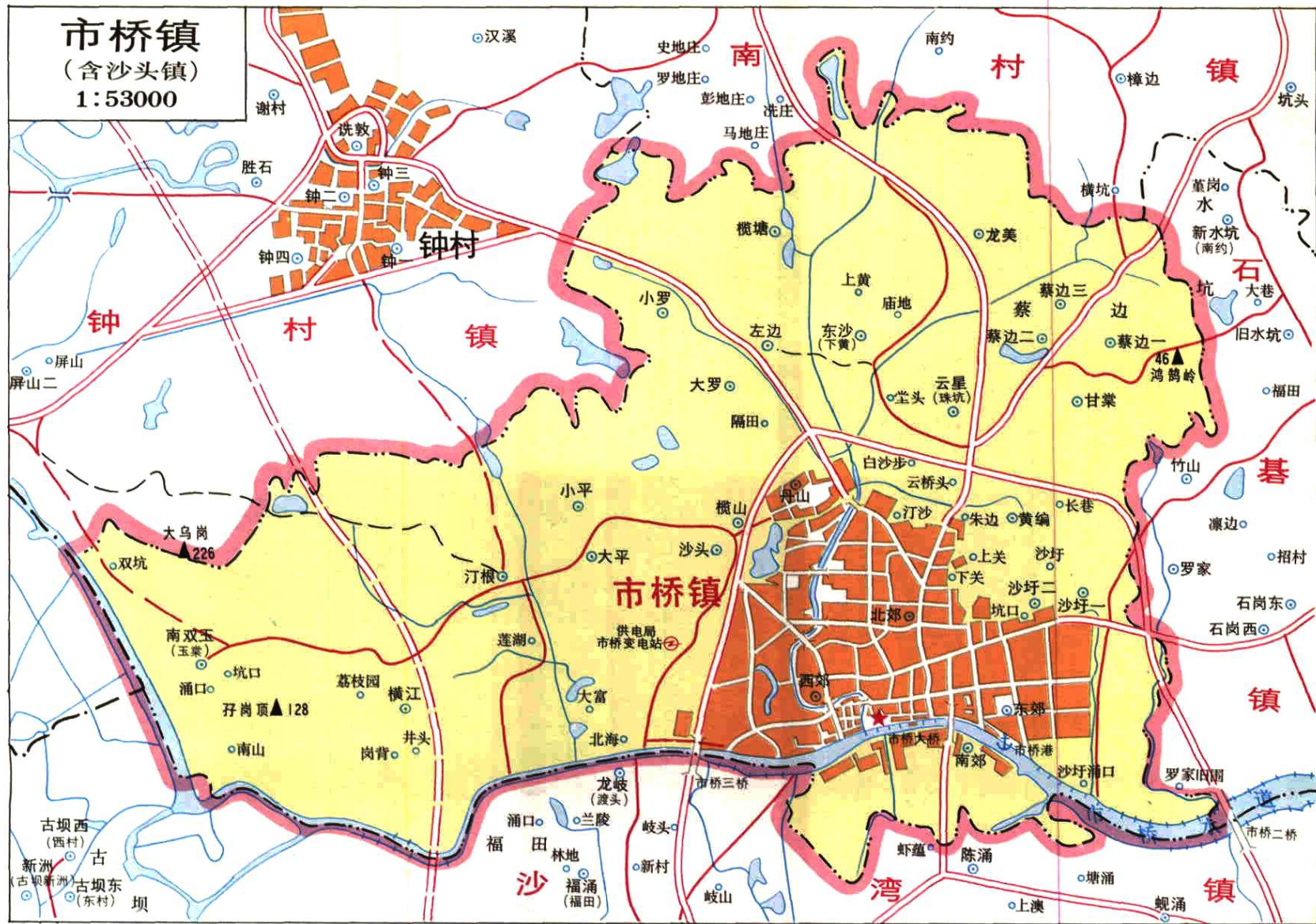
4



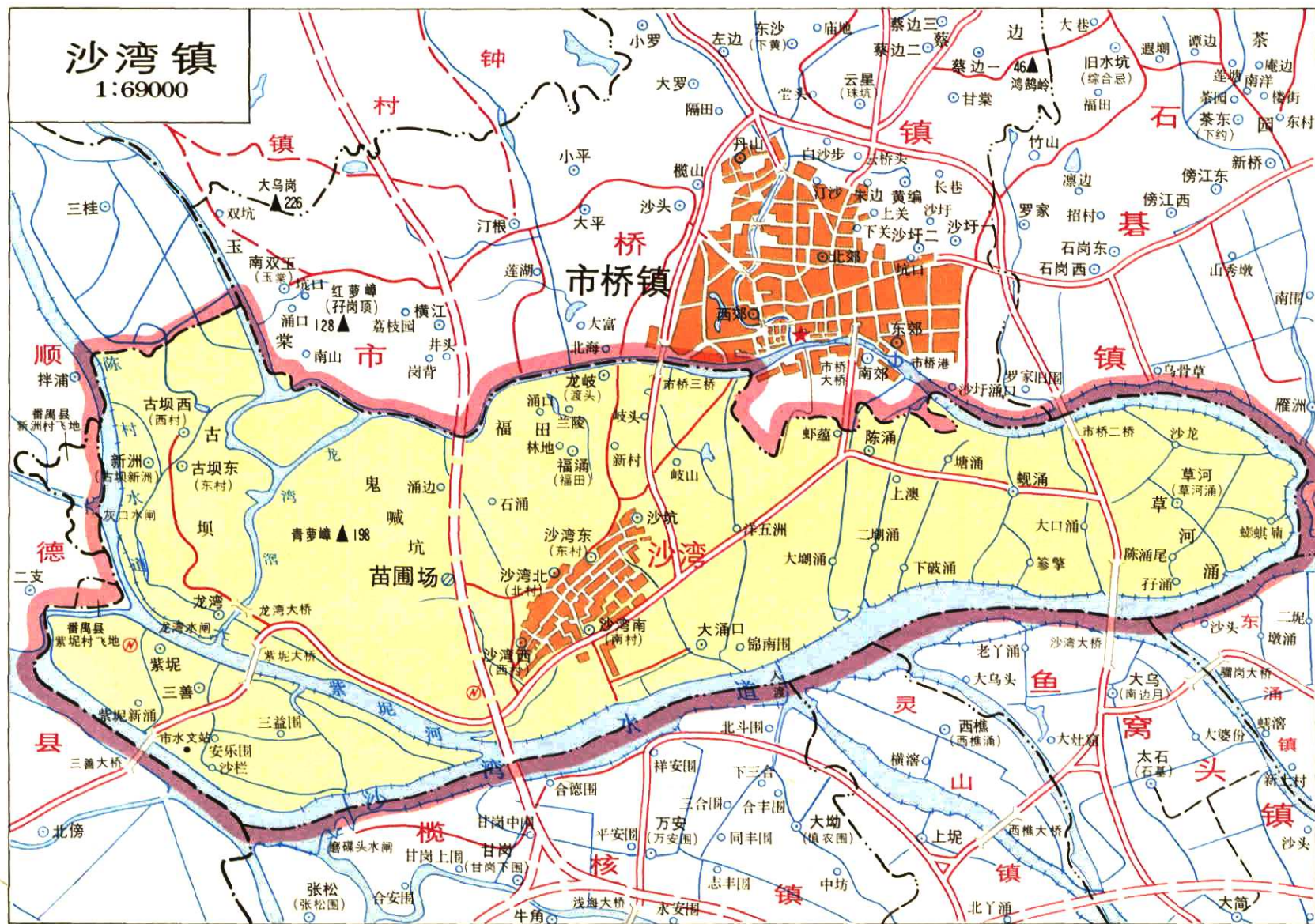
# 市桥镇

(含沙头镇)

1:53000



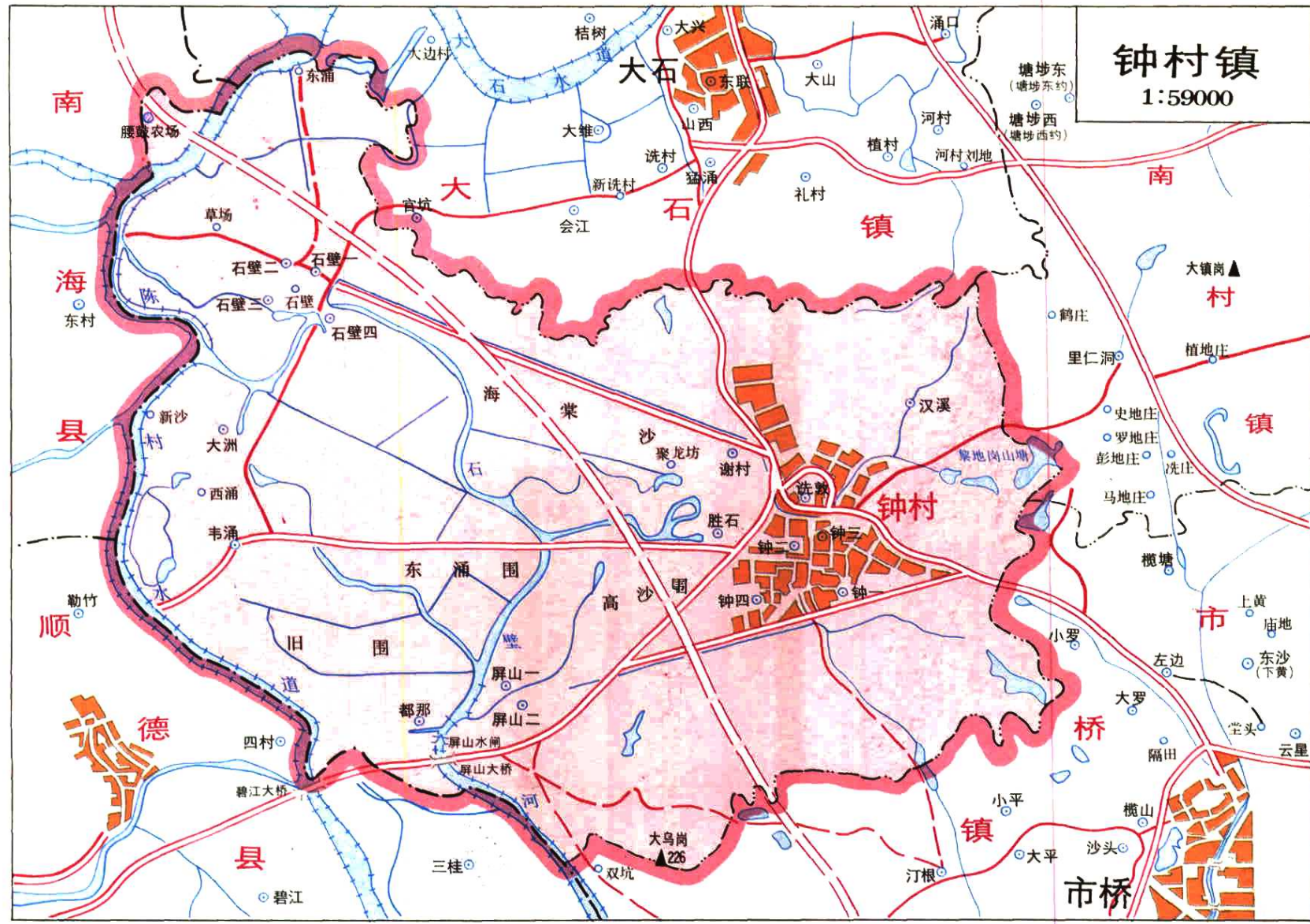






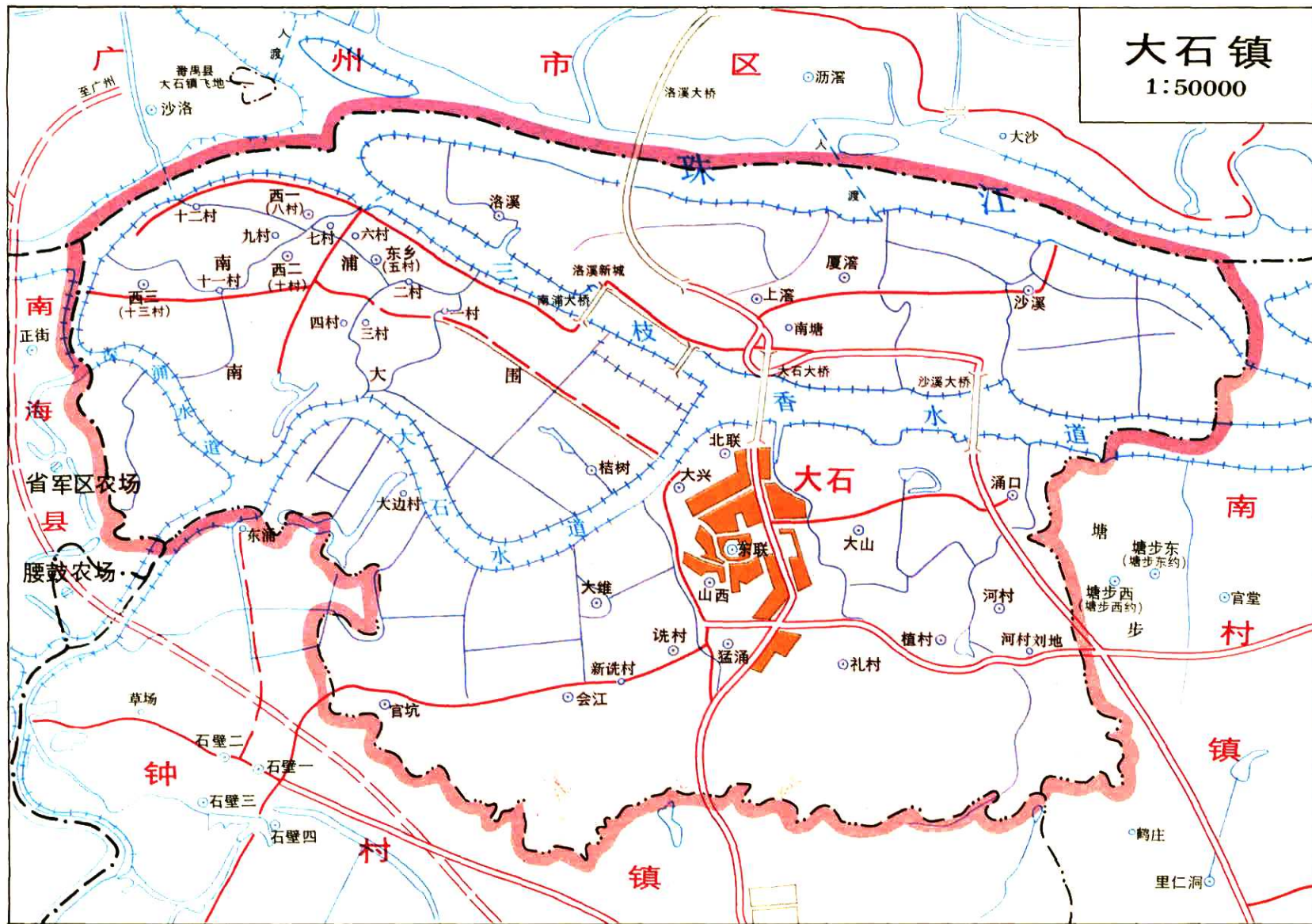
# 钟村镇

1:59000



# 大石镇

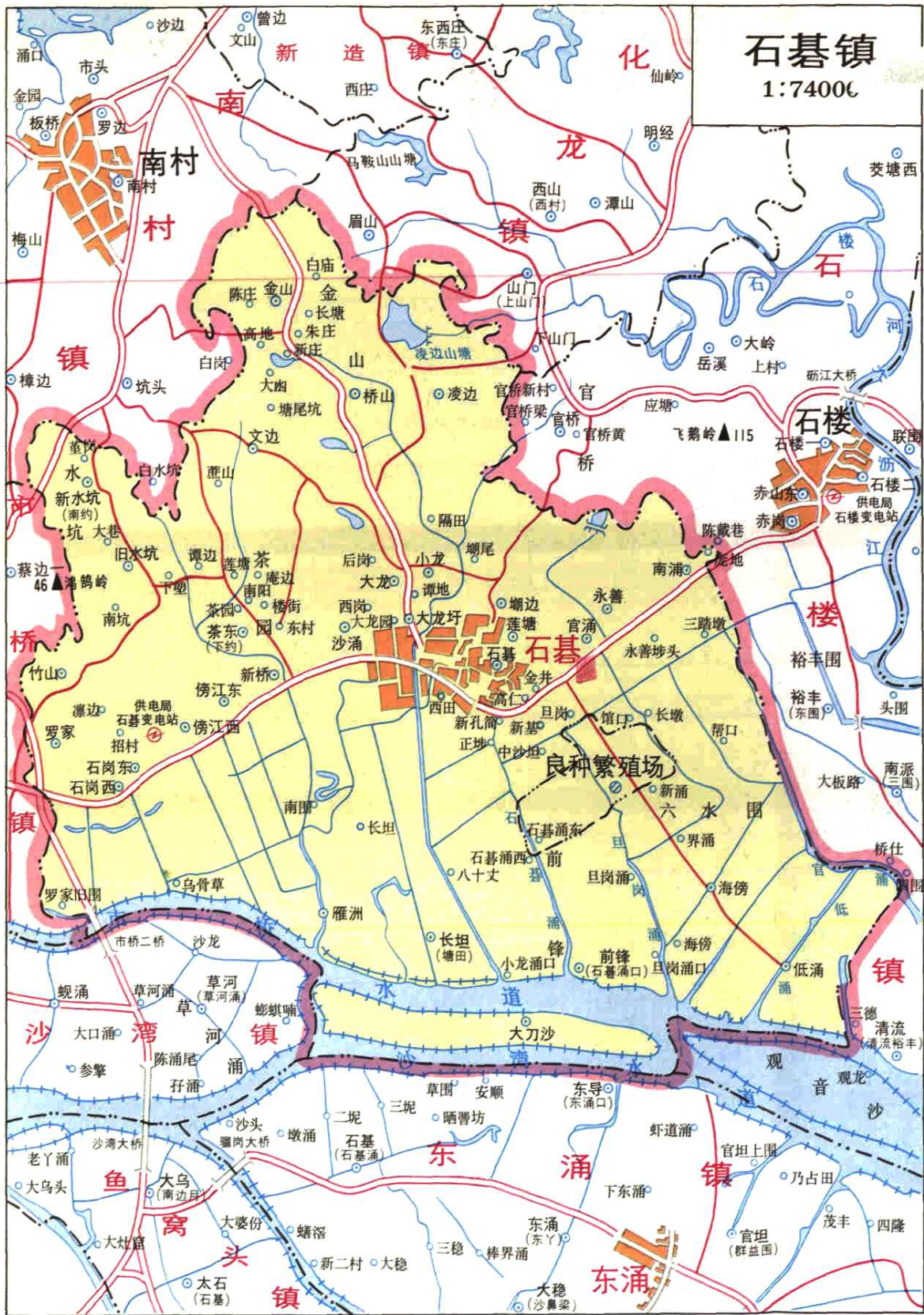
1:50000





# 石碁镇

1:74000













# 石楼镇

1:88000

