

015928

辽宁省台安县地名录

台安县地名办公室

一九八八年十月

辽宁省台安县地名录

台安县地名办公室

一九八八年十月

前 言

《台安县地名录》是遵照国务院《地名管理条例》、辽宁省《地名管理实施办法》和《鞍山市地名管理实施细则》的规定，在地名补查资料更新工作的基础上形成的。它是一部最新、最翔实的地名信息资料；是现阶段使用具有地名意义名称的依据；是查找台安县各类地名的简便工具书。

在编纂过程中，坚持以地名标准化、规范化为准绳，以地名普查成果为基础，以地名补查资料更新成果为依据，并借鉴了外地经验，对所收取各类地名的音、形、义、位进行反复考查核实，经过标准化、规范化处理，由县政府审定批准的。全书共汇集各类地名 1,137 条，其中行政区划 221 条，自然村 775 条，自然地理实体 11 条，重要

人工建筑17条，重要企事业97条，街道12条，纪念地4条。

本书内容包括：前言，台安县行政区划图，台安县交通示意图，台安县概况，台安县行政区划和自然村情况统计表、正文（包括标准地名、汉语拼音、类别、位置、备注）、附录、文件选编、全书约4万字。

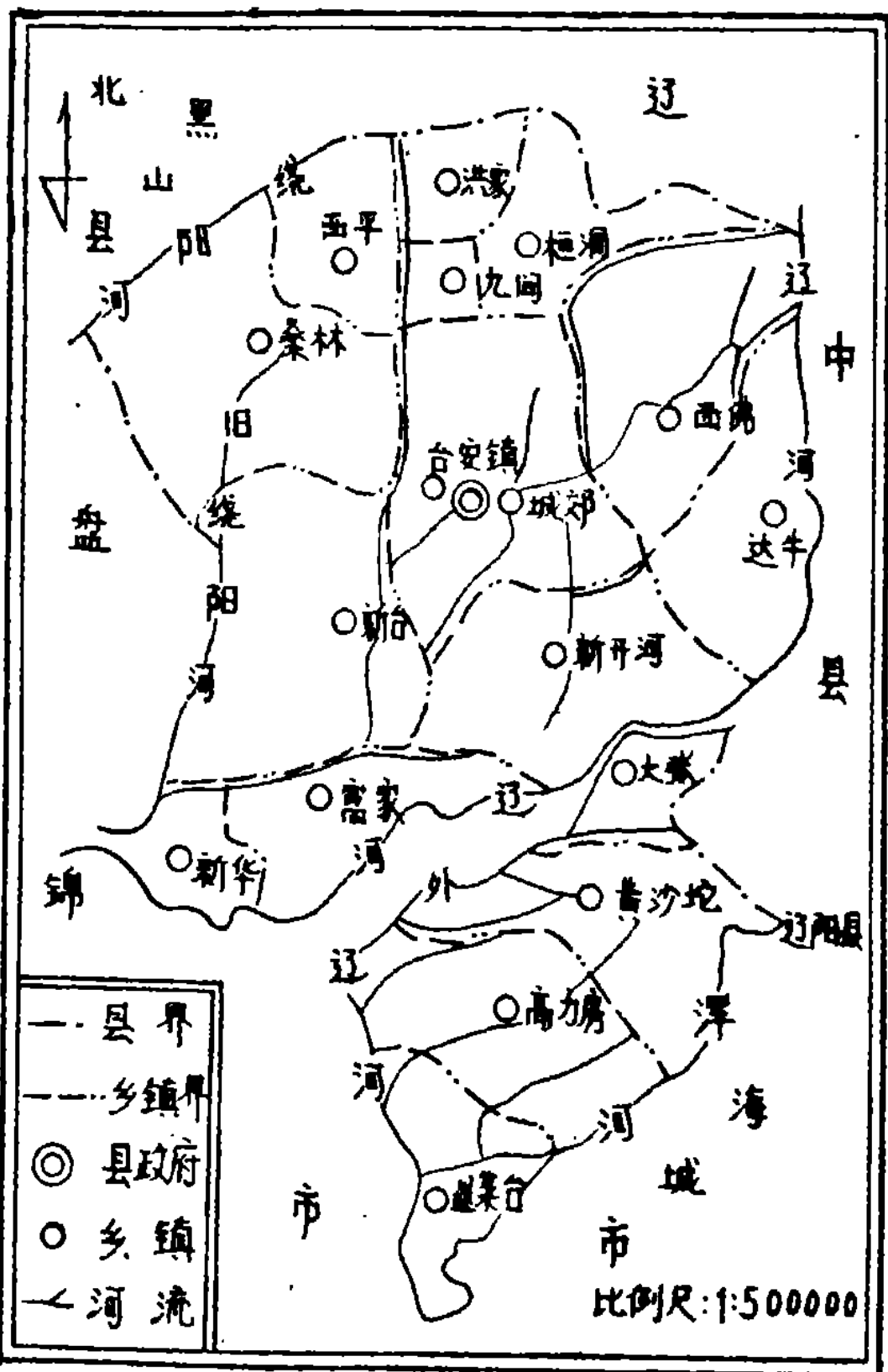
编辑出版《台安县地名录》具有重要的现实意义和历史意义。它既关系到社会主义现代化建设和国际交往，又关系到民族团结和人民日常往来，是一项政治性、政策性和科学性很强的工作。限于我们的水平，在编纂出版过程中，疏漏在所难免，恳请各位领导、地名界和有关同志，不吝指教。

《台安县地名录》由台安县地名办公室编撰，在工作过程中，承蒙各有关部门的大力支持，在此一并致谢！

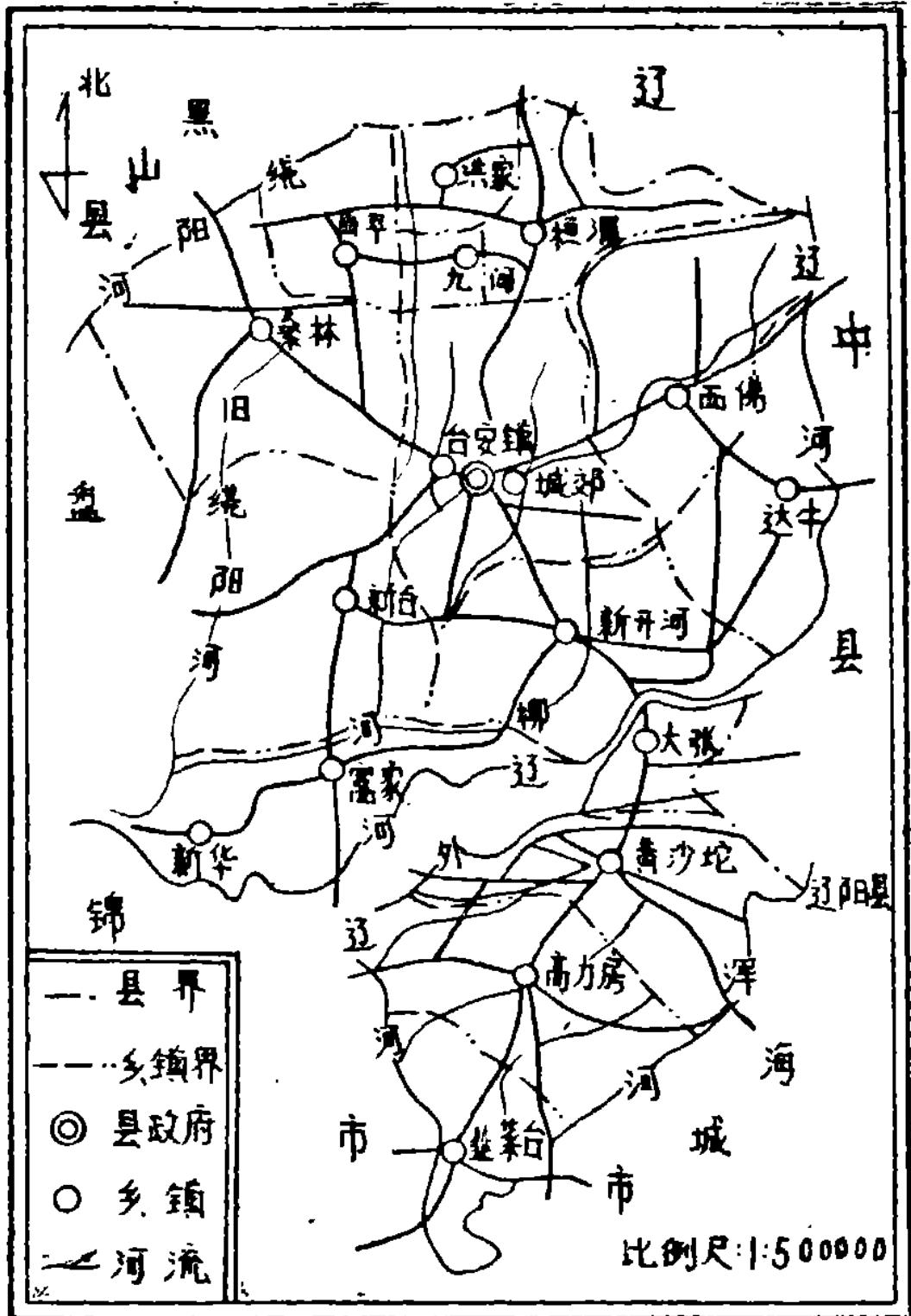
台安县地名办公室

1988年9月

台安县行政区划图



台安县交通示意图



目 录

台安县行政区划图

台安县交通示意图

台安县概况..... 1

台安县行政区划和自然村情况统计表..... 5

 台 安 镇..... 7

 新 开 河 镇..... 9

 黄 沙 坨 镇..... 18

 高 力 房 镇..... 32

 西 佛 镇..... 44

 达 牛 镇..... 53

富家镇	62
桑林镇	68
桓洞镇	77
城郊乡	82
新台乡	92
大张乡	99
韭菜台乡	103
新华乡	110
洪家乡	113
西平乡	116
九间乡	119

附录

历史地名一览表	143
---------	-----

各乡（镇）间重名自然村一览表.....	152
文件选编	
国务院关于发布《地名管理条例》的通知	
国发〔1986〕11号.....	160
鞍山市人民政府关于颁发《地名管理细则》的通知	
鞍政发〔1988〕126号.....	166
台安县革命委员会关于发布《重名大队更改名称》	
的通知台革发〔1980〕93号.....	176
台安县人民政府关于《保护管理地名标志》的规定	
一九八六年八月二十六日.....	179
台安县人民政府办公室关于《部分村民委员会、	
自然村命名、更名和恢复名称》的通知	
台政办发〔1987〕25号.....	181



台安县人民政府办公室关于《城镇居民委员会更名、
命名》的通知

台政办发〔1988〕14号..... 186

台安县概况

台安县位于辽宁省中部。地处辽河平原下游，属鞍山市，距省会沈阳 103 公里。东临辽河与辽中为界，西濒绕阳河与北镇、盘山为邻，南靠浑河与海城毗连，北依贺家排水总干与黑山接壤。全县总面积 1,388 平方公里，人口 35 万余。居民多为汉族，并有满、回、蒙、朝鲜等少数民族。辖 9 镇 8 乡，196 个村民委员会，8 个街道办事处，775 个自然村。县政府驻地台安镇。

全境聚落分布以东部沿河地区为稠密，自然村名称，多以自然地理实体和姓氏得名。

台安县始建于民国二年（1913年），是个建治较晚的县份，至今只有七十余年的历史。在旧社会，这块肥沃的土地，却是匪盗猖獗，

灾害连年的地方。建治时，取驻地“八角台”的“台”字和安宁的“安”字，命名为台安县。其含义是期望建县后得以长治久安。

本县建治历史虽短，但上溯两千年前的西汉时期，在今新开河镇李窑村的孙城子，曾设置“险渎县”，系因水险得名。属幽州辽东郡（今辽阳市）。东汉时期属幽州辽东属国（今义县）、西晋后废置。

县境南北长75公里，东西宽50公里。北宽南窄，呈锥形。属辽河冲积平原。境内无山多水，平坦低洼。主要有辽河、浑河、绕阳河、柳河和九股河等河流，平均海拔7米左右。

本县属北温带大陆性季风气候。春季多风，夏季多雨，秋季晴朗，冬季严寒，四季分明。气候适宜，雨量充沛，对发展农业生产极为有利。

全县耕地面积110余万亩，沙丘荒原20余万亩。旧社会这个“九河下梢、十年九涝”的地方，水患频仍，民不聊生。建国后，全县人

民在中国共产党的正确领导下，自力更生，艰苦奋斗，分区治理。如今，境内大、小干渠交织成网，排水站点星罗棋布，生产条件大为改善，农业生产逐年发展。一般每年向国家提供商品粮二亿斤以上。森林覆盖率达15%左右，是全省商品粮基地之一和全国平原绿化先进典型。

台安县的水利资源十分丰富，境内可利用的养殖水面，二万余亩。党的十一届三中全会以来，水产养殖业有了新的发展，已跨入省内重要水产基地之列。

解放前，本县工业基本薄弱，仅有印刷、酿酒、榨油、烘炉等寥寥可数的几家手工作坊。现在已有化工、磷肥、建材、制糖、造纸、酿酒、啤酒、棉织、针织、塑料、木器、柳编、印刷、服装、羽毛工艺、食品和饲料加工、农业机械修造等工厂。柳编、糠粃、羽毛工艺、服装加工等已成为外贸出口的重要工业门类。

：在文教卫生事业上，全县现有普通高中 4 所，职业中学 3 所，初中 32 所，小学 198 所。在校学生达 69,540 人，教职员 4,337 人；县恩良医院、县中医院、县结核防治院、乡（镇）医院以及村卫生所等医疗卫生机构，分布城乡；县城的电影院、影剧院、新华书店、图书馆、广播电台、文化馆和农村文化站、电影队（院）、广播站等，已成为活跃城乡人民文化生活的重要阵地。

本县交通以公路运输为主。沈盘、鞍羊两条公路干线，经县城交叉穿过，通往全县各乡、镇的公路和主要乡路，已铺成黑色路面。县城有班车通往沈阳、鞍山、营口、盘山、大虎山等城镇和农村各乡、镇。

近年，在县境西部、北部和东南部，已发现石油矿藏。辽河油田高升采油区，已开始向境内伸展。即将动工兴建的沟沈铁路，将在县境中部东西贯穿。沟通县境辽河南北的张荒地大桥正在紧张筹建。一个

兴旺发达、繁荣富庶的新台安，在深化改革的形势下，将展现在全县人民面前。

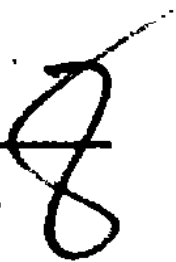
台安县行政区划自然村情况统计表

行政代号	乡(镇)名称	行 政 区 划		自然村	备 注
		街道办事处	村民委员会		
	合 计	8	196	775	台安县代号
400	台 安 镇	2	3	5	210321000
501	新开河镇		19	62	
502	黄沙坨镇	2	18	111	
503	高力房镇		20	89	
504	西 佛 镇	3	16	47	
505	达 牛 镇		19	52	

兴旺发达、繁荣富庶的新台安，在深化改革的形势下，将展现在全县人民面前。

台安县行政区划自然村情况统计表

行政代号	乡(镇)名称	行 政 区 划		自然村	备 注
		街道办事处	村民委员会		
	合 计	8	196	775	台安县代号
400	台 安 镇	2	3	5	210321000
501	新开河镇		19	62	
502	黄沙坨镇	2	18	111	
503	高力房镇		20	89	
504	西 佛 镇	3	16	47	
505	达 牛 镇		19	52	



行政代号	乡(镇)名称	行政区划		自然村	备 注
		街道办事处	村民委员会		
506	富 家 镇	1	10	44	
507	桑 林 镇		17	60	
508	桓 洞 镇		8	38	
509	城 郊 乡		20	72	
510	新 台 乡		14	53	
511	大 张 乡		8	24	
512	韭菜台乡		9	55	
513	新 华 乡		5	18	
514	洪 家 乡		5	19	
515	西 平 乡		3	13	
516	九 间 乡		2	13	