

河南旅游丛书

单金库主编

主编


宋全忠

河南人民出版社

河南

省情与旅游概况

在这片神奇的
黄土地上，既有记
载着中华文明的甲
骨文，又有重新焕
发青春的历史文化
名城——郑州、洛
阳、开封、安阳。传
承历史，创造辉煌，
勤劳、勇敢、淳朴、
热情的河南人欢迎
你到这里来。



河南旅游丛书

单金库主编

主编

宋全忠

副主编

赵季增

李宗军

河南人民出版社

河南省情与旅游概况

河南



图书在版编目(CIP)数据

河南省情与旅游概况/宋全忠主编.

—郑州:河南人民出版社,2005.2

(河南旅游丛书/单金库主编)

ISBN 7-215-05522-1

I. 河… II. 宋… III. ①河南省—概况②旅游指南—河南省
IV. ①K926.1②K928.961

中国版本图书馆 CIP 数据核字(2004)第 078733 号

河南人民出版社出版发行

(地址:郑州市经五路 66 号 邮政编码:450002 电话:5723341)

新华书店经销 河南第一新华印刷厂印刷

开本 890 毫米×1240 毫米 1/32 印张 8.375

字数 212 千字 印数 1-5 000 册

2005 年 2 月第 1 版 2005 年 2 月第 1 次印刷

定价:20.00 元

河南旅游丛书编委会名单

主任	杨盛道				
副主任	高扬先	于国干	何琳	周保建	王玉宝
编委	单金庠	李宗军	张青山	宋全忠	许琰
	岳西平	张毅兵	周耀霞	张稳	岳俊华
	马璞	魏立峰	张凤山	徐伟	许长仁
	张德宝	张纯锋	周庆怀	张耀珍	蒋黎
	段志霞	马法友	韩宏	张铃	麻根柱
	司元亨	王传珍			
主编	单金庠				
副主编	李宗军	宋全忠			

前 言

旅游是经济社会发展到一定阶段的产物。随着经济社会的发展和人类文明的进步,旅游将成为人们最普遍的需求。正因为如此,世界各国各地无不把旅游业作为支柱产业来打造。世界发达国家和我国旅游经济发达的地区已充分证明,旅游业作为一个新兴的朝阳产业,具有关联度高、创汇能力强等特点。大力发展旅游业,对于刺激消费、扩大内需、调整机构、发展经济、吸纳就业具有重要的意义和作用。某种意义上讲,抓旅游就是抓经济,就是抓开放,就是抓环境,就是抓就业,就是抓扶贫,说到底就是抓两个文明建设。

河南具有得天独厚的旅游资源优势和雄居中原的区位优势,历来为商家、兵家必争之地。改革开放 20 多年来,尤其是进入新世纪以来,河南省敏锐把握产业发展趋势,全面实施旅游开放带动战略,及时调整发展思路和战略布局,有力地促进了全省旅游业的快速发展。特别是 2004 年五一黄金周,河南省旅游业出现了异常火爆的局面,表明河南省旅游业发展的战略机遇期已经到来,也表明河南省旅游业已进入一个新的历史发展阶段,亟待加宽拉长产业链条,向大产业、大市场、大旅游方向发展。同时,也标志着河南省正由旅游资源大省向文化旅游大省和旅游经济强省迈进。我们要抓住当前发展的有利时机,乘势而上,进一步整合全省旅游资源,坚持以政府为主导,以资源为依托,以市场为导向,以效益为中心,确立旅游业在河南省

国民经济中的支柱产业地位,抓住经济结构调整、优化升级和西部大开发的战略机遇,充分调动社会各方面的积极性,积极实施精品名牌和市场多元化战略,进一步理顺旅游管理体制,树立大旅游、大市场、大产业的观念,围绕大抓旅游、抓大旅游。坚持高起点规划,创新发展思路;坚持高品位开发,创新包装理念;坚持高水平策划,创新促销手段;坚持高效能管理,创新行管方式,努力促进河南省旅游业跳跃式发展,逐步实现由数量规模型向质量效益型转变,尽快把旅游业培育成河南省的支柱产业,为中原崛起做出更大贡献。

为适应河南旅游产业飞速发展的新形势,满足广大旅游从业人员学习业务知识、提高专业技能的需要,省旅游局组织编写了这套“河南旅游丛书”。该丛书共分为五卷,分别是《河南省情与旅游概况》、《河南旅游文化》、《河南旅游30条线路精选》、《河南优秀导游词精选》、《河南红色旅游指南》。这五卷涵盖了旅游业的方方面面,很大程度上弥补了河南省旅游书籍的不足,不失为全省广大旅游从业人员的业务参考用书。该丛书自2001年开始组织编写,省内外知名专家学者和一线工作人员废寝忘食,历时长达3年之久,先后五易其稿,编写而成。在这里,我们向为成书而付出辛勤劳动的专家、学者及所有工作人员一并表示衷心感谢。

杨盛道

2004年7月于郑州

目 录/MU LU

第一章 地理位置	1
第一节 地形地貌	1
第二节 山川河流	3
第三节 人口与区划	7
第二章 古代河南	10
第一节 远古时期	10
第二节 夏商周时期	12
第三节 汉唐时期	16
第四节 宋元时期	19
第五节 明清时期	21
第三章 河南经济	25
第一节 矿产资源	25
第二节 基础设施	27
第三节 工农业经济	34
第四节 商业贸易	37
第四章 社会文化	40



第一节	教育	40
第二节	科技、卫生	42
第三节	文化	45
第四节	体育	50
第五章	国际交往	53
第一节	友好交往	53
第二节	海外侨胞	55
第三节	外经外贸	56
第四节	国际旅游	58
第六章	旅游概况	59
第一节	河南旅游发展史略	59
第二节	河南旅游发展优势	64
第三节	河南旅游发展现状	67
第四节	河南旅游业战略构想和工作重点	78
第七章	旅游资源	84
第一节	河南人文旅游资源	85
第二节	河南自然旅游资源	97
第三节	主要旅游线路及节庆活动	108
第八章	旅游特色	113
第一节	古都旅游	113
第二节	黄河旅游	127
第三节	武术旅游	149
第四节	寻根旅游	163
第五节	赏花旅游	176

第六节	宗教旅游	186
第七节	购物旅游	211
第八节	美食旅游	224
第九节	红色旅游	230
第十节	山水旅游	236
第九章	旅游促销	243
第一节	促销战略	243
第二节	促销手段	245
第三节	市场划分	248
第十章	教育培训	250
第一节	河南旅游教育的发展	251
第二节	院校教育和岗位培训	252
第三节	资格考试和职业道德教育	254
后 记		258



第一章

地理位置

第一节 地形地貌

河南省位于中国中东部,黄河中下游,黄淮大平原的西南部,地处北纬 $31^{\circ}23'$ — $36^{\circ}22'$,东经 $110^{\circ}21'$ — $116^{\circ}39'$ 。东与山东、安徽相邻;北部为太行山东麓及卫河平原,与河北接壤;西北以太行山、中条山为天然界线与山西相隔;西部有雄伟的秦岭山脉与陕西相连;南部是桐柏山、大别山和南阳盆地与湖北为邻。全省面积16.7万平方公里,约占全国总面积的1.74%,在全国32个省、自治区、直辖市中居第17位。

河南省因80%以上的辖境在黄河以南而得名。我国2000多年前的地理著作《禹贡》把中国分为九州,河南称“豫州”,简称“豫”。豫州居九州之中,又称“中州”或“中原”。豫州包括了南自荆山(位于湖北省南彰县西部),北至黄河的大片地区,大致是今天河南的地域。在经济地理位置上,河南正处在我国东部沿海经济技术发达地区和资源丰富、土地辽阔、发展潜力较大的中西部地区之间,在全国经济社会发展中,有承东启西、连南贯北、均衡布局的独特作用。

我国地形地貌在宏观上的一个显著特点,是自西向东、由高到低

明显地呈现为三级巨大的地貌台阶：西南部海拔在4 000米以上的青藏高原，是最高的一级地貌台阶；其以东和以北，急剧下降到海拔2 000—1 000米的高原和盆地，构成第二级地貌台阶；大兴安岭、太行山、巫山和云贵高原东缘一线以东1 000米以下的低山、丘陵和200米以下的平原，构成最低一级地貌台阶。河南在全国宏观地形地貌格局中的位置，是在中部跨越第二和第三两级地貌台阶，西部和西北部的山区丘陵及其间的盆地，以高峻雄伟的大山为骨架、低山丘陵连绵起伏，分别是由秦岭东段各支脉及太行山脉西南段组成，属于第二地貌台阶；东部平原、南阳盆地及其东南部的山地丘陵，为第三地貌台阶的组成部分。河南地形地貌不仅具有我国地貌自西向东突变的特点，而且也具有由南向北明显过渡的性质。河南的地形条件十分复杂，类型多种多样，形态结构的区域差异极为显著。

河南全省地貌可分为五个区：一是黄淮海平原，为黄河、淮河和卫河冲积而成的大平原，总面积8万多平方公里，占全省总面积的50%。二是豫北山地，位于太行山东麓和黄河以北，有林虑山、王屋山等，因断层作用形成海拔1 500米左右的单面山，山势挺拔雄伟、气势磅礴。山间多小型盆地，较大的有林州、沁阳等盆地。三是豫西山地，崤山、熊耳山、外方山、伏牛山等秦岭余脉在河南西部呈扇形向东南和东北展开，群峰巍巍，绵延数百里，构成了面积广大的豫西山地。四是南阳盆地，位于豫西山地和豫南山地之间，由汉江支流唐河、白河的侵蚀和冲积而成。五是豫南山地，由桐柏山、大别山组成，与安徽的霍山合成淮阳山地，横亘于鄂、皖、豫边境。从总的轮廓看，河南的地形地貌具有三大特征：一是地势起伏复杂，高低悬殊。河南的山地是由延伸方向不同和规模大小不等的山脉组成，不仅有一系列高峻程度不同的山脊，其矗立着很多高低差异显著的山峰，而且还散布着纵横交错的河流谷地和大小不等的众多山间盆地，此起彼伏，高低变化复杂。地势的高差也甚为悬殊，以西北地区为最高，海拔200米以上的山峰全部集中在这一地区。其中小秦岭西端、灵宝市

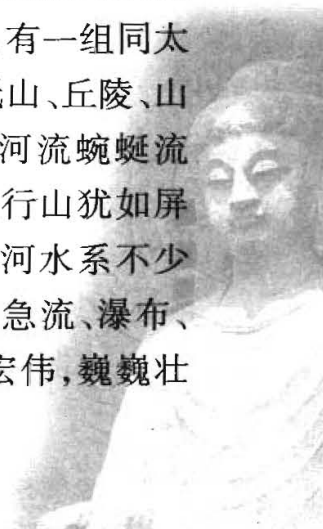
境内的老鸦岔高 2 413.8 米,向东到嵩山主峰海拔 1 440.2 米,两者高差 973.6 米;东部永城附近海拔只有 32.1 米。从西到东最大高差达 2 381.7 米。二是山地丘陵分布集中,区域差异性明显。河南的山地、丘陵及台地等,集中分布在西北大半部和东南部,面积约 5.98 万平方公里,占河南总面积的 36%。南北山地的特征明显,北方山势雄伟,南方山色清秀。三是平原广阔平坦。河南东部平原特别肥沃,具有广阔坦荡的显著特点。平原面积为 10.7 万平方公里,占全省总面积的 64%。

第二节 山川河流

一、山岳

河南山岳主要分布在京广线以西和省境南部一带。西部山地大体分为三大山系,在豫西北有太行山卫拱,豫西广大区域有秦岭东段各支脉盘踞,豫南边界有桐柏一大别山横亘。

太行山系,豫西北与山西交界处为太行山系的南段。太行山沿着晋豫边界向南延伸,到辉县转而向西南,延展到济源一带又转为呈东西向的山峦,通常把这一段称为王屋山。太行山、王屋山构成了向东南突出、卫拱于晋豫边界的弧形山,海拔 1 000—1 500 米,属于断块构造中山地貌。太行山东侧为一东北向的大断裂,在地质史上燕山运动期间,形成了鲜明的断层崖地貌。在太行山东麓,有一组同太行断裂相平行的断层组,形成了地形相间、宽窄不一的低山、丘陵、山间盆地和孤丘等。站在太行之巅西瞰,山岗舒缓起伏,河流蜿蜒流淌,为一派流水切割高原的景色;站在华北平原西眺,太行山犹如屏障,拔地而起,壁立万仞,气势磅礴。流向华北平原的海河水系不少源于山西高原,河流切穿太行峰脊,形成了众多的峡谷、急流、瀑布、深潭、涌泉以及塔状地貌和洞穴景观,其自然风景气魄宏伟,巍巍壮



观。

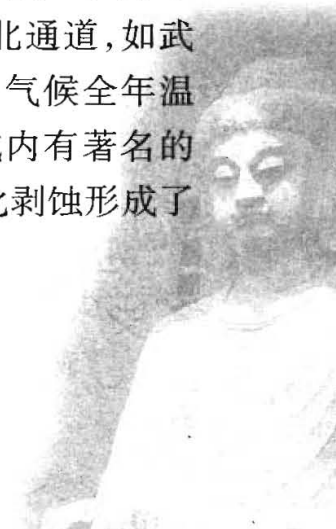
太行山—王屋山一线主要的山岳有：林虑山（主峰海拔 1 659 米）、华山（主峰海拔 1 576 米）、云台山（海拔 1 116.5 米）、五斗山（海拔 1 722 米）、鳌背山（海拔 1 929.6 米）、斗顶山（海拔 1 955 米）、天坛山（海拔 1 715 米）等。此外，淇县的云梦山（海拔 589 米），浚县的大伾山（海拔 135 米）、浮丘山（海拔 101 米），均为低山和孤丘。太行山、王屋山内同山体相结合的各种自然构景要素，如水体、生物、岩石，组成了这一带各具特色的景观，如林州林虑山、石板岩、王相岩、安阳水冶珍珠泉、安阳小南海巨潭、修武云台山、辉县百泉、石门山和白龙洞、济源五龙口温泉、王屋山猕猴自然保护区等。

豫西山系，分布在河南西部、秦岭山脉东延的尾间部位，统称之为豫西山系。山系呈扇状展布，为河南境内最宽阔和庞大的一支山系。自北而南分别列布有小秦岭、崤山、熊耳山、嵩山、外方山、伏牛山。小秦岭为西岳华山的东延部分，呈东西走向，其北部沿着渭河、黄河谷地一线为断层所切割，形成陡峭险峻的断层山。主峰老鸦岔，海拔 2 413.8 米，是河南最高峰。崤山西连秦岭山脉，呈西南东北向分布于黄河、洛河之间，位于灵宝市东南的千山为其主峰，海拔 1 902 米，一般山峰海拔均超过 1 500 米，十分雄奇险峻。熊耳山西接伏牛山，东至龙门，界于洛河、伊河之间，也呈西南东北走向，主峰全宝山海拔 2 094.3 米，李岗寨海拔 1 994.5 米，“两峰相竞如熊耳”，故名熊耳山。熊耳山延至龙门附近转而向东延展，即构成横亘东西的嵩箕山地，其北翼主峰玉寨山海拔 1 512 米，峻极峰海拔 1 494 米，共同构成了屹立于豫中平原之上的中岳嵩山。伏牛山是豫西山系中最大的一支山脉，呈西北东南走向，它山体宽大宏伟，山势险峻巍峨，海拔超过 2 000 米的主峰有鸡角尖（2 215.5 米）、玉皇顶（2 211.6 米）、老君山（2 192.1 米）、龙池漫（2 129 米）、石人山（2 153 米）。群峰绵延不断，山势高峻雄伟。伏牛山西起卢氏，经栾川、西峡、内乡、南召，东达方城一带突然没入地下，形成著名的天然通道——方城“缺口”。过

方城“缺口”后,伏牛山逐渐转变为低山丘陵地貌。伏牛山主体由花岗岩组成,坚硬的花岗岩经风化侵蚀作用,形成众多的奇峰怪石,深沟幽谷。而且这一区域又处于南北两大构造单元交会处,为产生各种类型的温泉、矿泉创造了良好条件。伏牛山是黄(黄河)、淮(淮河)、江(长江的汉水)三大水系的天然分水岭,其脊线又为暖温带与北亚热带的划分界线,地势高,气候湿润温和,植被丰富多样,由于丛林处在崇山峻岭之中,人为破坏较少,至今保存有较好的大片天然次生林,在此建有多种类型的自然保护区和森林公园。

豫西山系主要的自然风光有灵宝市的亚武山,栾川县的老君山,宜阳县的花果山,嵩县的白云山,登封市的嵩山,汝阳县的东山,鲁山县的石人山,遂平县的嵯岈山等。在这一山系区还有黄土地貌景观和岩溶地貌景观,以及分布相当众多的热泉和矿泉。在伏牛山南北坡的老君山、龙池漫、石人山、老界岭、宝天曼、牧虎顶等地,建立有以保护森林为主的自然保护区,以及卢氏、西峡的大鲵自然保护区。

桐柏—大别山系,桐柏山、大别山是淮河与长江水系的天然分水岭,它卫拱于豫鄂、豫皖边界,山势先是西北向,后转为东西向,出省境后,又转为东北向整体山势呈向南突出的弧形。山体海拔一般为600—800米,超过1000米的高峰,自西向东有太白顶(海拔1140米)、黄毛尖(海拔1011米)、黄柏山(海拔1257米)、九峰尖(海拔1353米)、金刚台(海拔1584米)。总体上看,山体被淮南几条河流所切割显得比较破碎,属于构造剥蚀和构造侵蚀低山丘陵区。分水岭被江淮水系切割处,形成众多隘口,为今日重要的南北通道,如武胜关、九里关、平靖关等。这一区域位于北亚热带北缘,气候全年温和湿润,植被发育良好,郁郁葱葱,景色宜人。这一区域内有著名的鸡公山,山体由燕山期巨大花岗岩侵入体构成,由于风化剥蚀形成了造型奇特的各类峰、石景观。



二、河流

在地质历史时期,河南有许多天然湖。那时黄河中游地区有若干湖泊列布,以后黄河形成,湖水东泄,大多成为河谷平原。据史载,黄河自郑州以下两岸曾有一些积水湖泊,如荥泽、莆田泽、逢泽、牧泽、蕉符泽、黄泽、白羊坡、澶渊等,经过历年来河泛淤塞至今已荡然无存了。仅在开封、商丘、周口地区残留一些低洼坑塘和湿地。

河南河流分属于长江(汉水)、黄河、淮河、海河(卫河)四大水系。省境内淮河流域最大,共8.8万平方公里,占全省总面积的一半;黄河流域面积次之,共3.6万平方公里,占全省总面积1/5强;长江流域面积2.7万平方公里,占全省总面积的17%;海河流域面积1.5万平方公里,仅占全省总面积的9%。省内河流由于受地形的影响,大多数由西部山地向东顺地势流向东、东北、东南或南方向。流域面积在100平方公里以上的河流有59条,超过5000平方公里的河流有16条,主要河流豫北有卫河、马颊河、沁丹河、金堤河,豫西有伊洛河,豫西南有唐白河和丹江,豫东有涡河、惠济河和沱河,豫南有淮河干流和史灌河,中部有沙颍河、洪汝河和贾鲁河。黄河干流由西向东贯穿全省北中部地区。

黄河是中国第二条大河,在河南属于过境河流,省内长约700公里。主要支流南侧有伊洛河、宏农涧河,北侧有沁河和丹河,东北部有金堤河和天然文岩渠。河南处于黄河中游向下流的转折段,从灵宝杨家村到孟津白鹤的260公里河段属峡谷地段,呼啸的大河被约束在崤山与中条山之间,形成了湍湍急流。急流奔腾的黄河在三门峡高庙附近,河宽仅300多米,两岸危崖耸立,水流湍急,塑造了人门、神门、鬼门(称“三门”)、中流砥柱、梳妆台等自然景观。黄河自出孟津进入下游段,水势减缓,河床拓宽,北岸已进入开阔的平原地带,南岸被邙山所阻。当黄河流到郑州附近,全部进入坦荡的华北平原,河床拓宽至数公里,流速变缓,大量泥沙沉积,日积月累,在郑州以下形成了河床高出两岸平原7—10米的、闻名于世的“地上河”或

“悬河”。

淮河是河南的主要河流,发源于桐柏山北麓,横贯我省东南部,向东流入安徽省,经江苏省注入长江,在河南境内长约340公里。淮河支流众多,干流两侧呈明显的不对称分布。南侧支流有颍河、竹竿河、潢河、白露河和史灌河,源于大别山麓,呈西南、东北流向,河短流急,加之淮河干流排水出路不畅,致使下游平原洼地经常发生洪涝灾害。北岸支流有洪汝河、沙颍河、涡惠河、包浍河、沱河和南四湖水系的黄蔡河以及黄河故道。

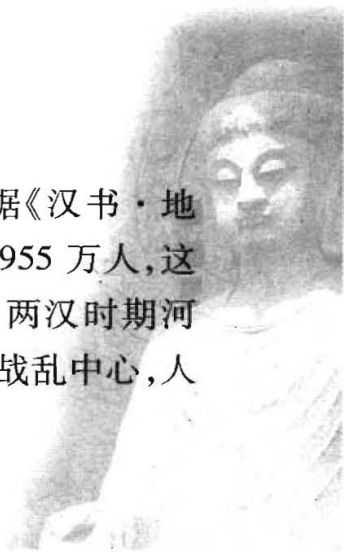
长江的汉水水系在河南省的主要河流有唐河、白河和丹江。唐河、白河发源于伏牛山南麓,呈扇状分布自北向南汇入汉江。伏牛山峰谷高差大,洪水集流迅速,进入南阳盆地,河道泄洪能力低,常在唐白河下游造成洪涝灾害。丹江穿越河南淅川县境西部,为过境河流。汉江水系水资源丰富,中下游可以通航。

海河流域在河南的主要支流有卫河、马颊河和徒骇河。卫河支流漳河流经林州北部,为河南、河北两省的边界河。马颊河、徒骇河和卫河右岸支流均属平原河道,水流量较少。卫河及其左岸支流峪河、沧河、淇河、安阳河均发源于太行山东麓,上游山势陡峻,水流湍急,下游流经平原,水流平缓,河道泄洪能力低,造成沿河两岸洪涝灾害频繁。

第三节 人口与区划

一、人口

中国自秦朝进入封建社会,人口数量1000多万。据《汉书·地理志》载,到公元2年(汉元始二年)全国人口增加到5955万人,这一年河南人口数第一次有了准确考证,为1236万人。两汉时期河南人口和密度均居全国之首。从三国到南北朝,河南是战乱中心,人



口锐减。隋统一后,人口逐渐恢复,据《隋书·地理志》载,公元609年(隋大业五年)河南人口962万。据《新唐书·地理志》载,公元740年(唐开元二十八年)河南人口776万。南宋和元初,由于少数民族不断入侵,河南人口锐减,公元1223年(南宋嘉定十六年)河南人口仅有30万。从汉到明的1800年间,河南人口数量的基本变化呈“五高(汉、隋、唐、宋、明)四低(三国、南北朝、五代、南宋)”的状况,多数年份人口在1000万以下。到了清朝,尤其是经过“康乾盛世”,全国人口猛增。公元1741年(清乾隆六年)全国人口突破1亿大关。公元1749年(清乾隆十四年)河南人口达1284万。公元1840年(清道光十五年)全国人口达4.1亿,河南人口达2377万。自1840年始,由于帝国主义列强的入侵,中国进入半殖民地半封建社会。总的讲,全国人口呈缓慢增长趋势。1911年河南人口为2611万。中华民国建立到中华人民共和国成立前,河南人口大体稳定在3000万左右,其中最高时1935年河南人口为3456万,最低时1947年为2778万。

中华人民共和国成立50多年来,河南人口由1949年的4147万发展到2001年年底的9555万(乡村人口占75.6%),成为全国第一人口大省。人口发展呈“两快两慢”的特点。1949—1958年,是河南人口快速发展的第一个时期,9年间全省净增人口769万。1959—1961年,是河南第一个人口增长缓慢时期,1961年年底全省人口总数比1958年少140万。1962—1973年,是河南人口快速增长的第二个时期,12年间,净增人口1800多万。1974—1990年,是河南第一个人口增长缓慢时期。经过16年的不懈努力,全省人口出生率和自然出生率逐年下降。这一时期的人口出生率一般控制在20‰左右,自然出生率一般控制在15‰左右。1990年全省总人口为8553.4万人。2002年全省总人口9613万人。

全省共有56个民族。少数民族总人口有100多万,人口在万人以上的少数民族有回族、蒙古族、满族。回族占少数民族人口的