

關址村誌

張雲飛題

鑒 审 司 贊 东 主 编 郑 金 亮



中州古籍出版社

关址村志

鉴审 司赞东 主编 郑金亮

中州古籍出版社

玫瑰香飘满明崖
关址孝寺存小庵

周宗良
二零二二年十月

聚四美灵气
创五世辉煌

王树仁

2011.12.28

洛阳市人大常委会副主任王树仁题词

奋发有为，
山河增色。

——感于关址新农村建设题

王敬林 2011.12.26

洛阳市人民政府副市长王敬林题词

团结奋进谋发展，
建设康乐新农村。

张生伟

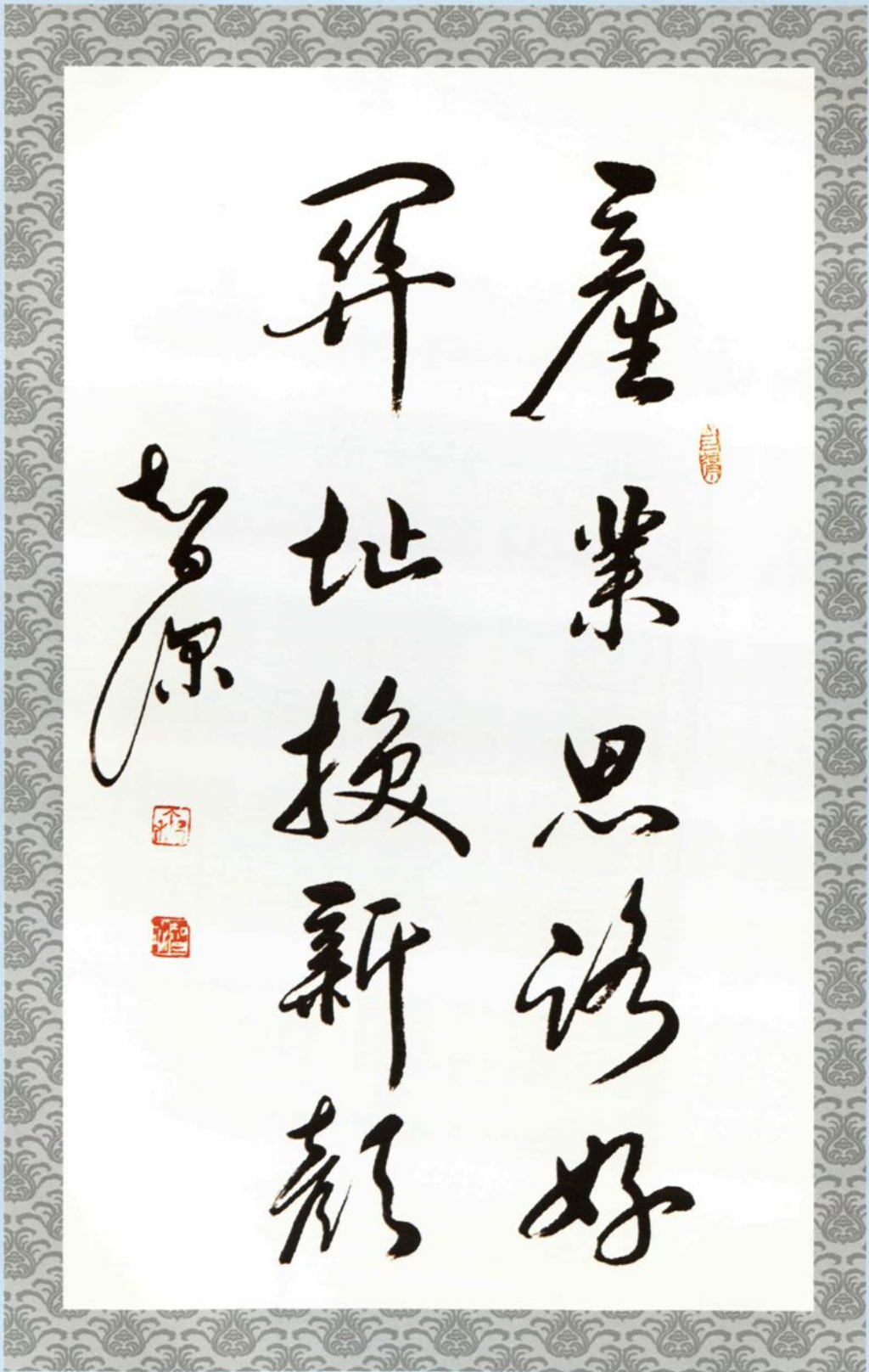
二〇一二年元旦

中共新安县委书记张生伟题词

关址展新貌
村志纪贞元

王玉峰
2011.12.

中共新安县委副书记、新安县人民政府县长王玉峰题词



新安县人大常委会主任秦智琛题词

清風兩袖

千言玫瑰畫自染

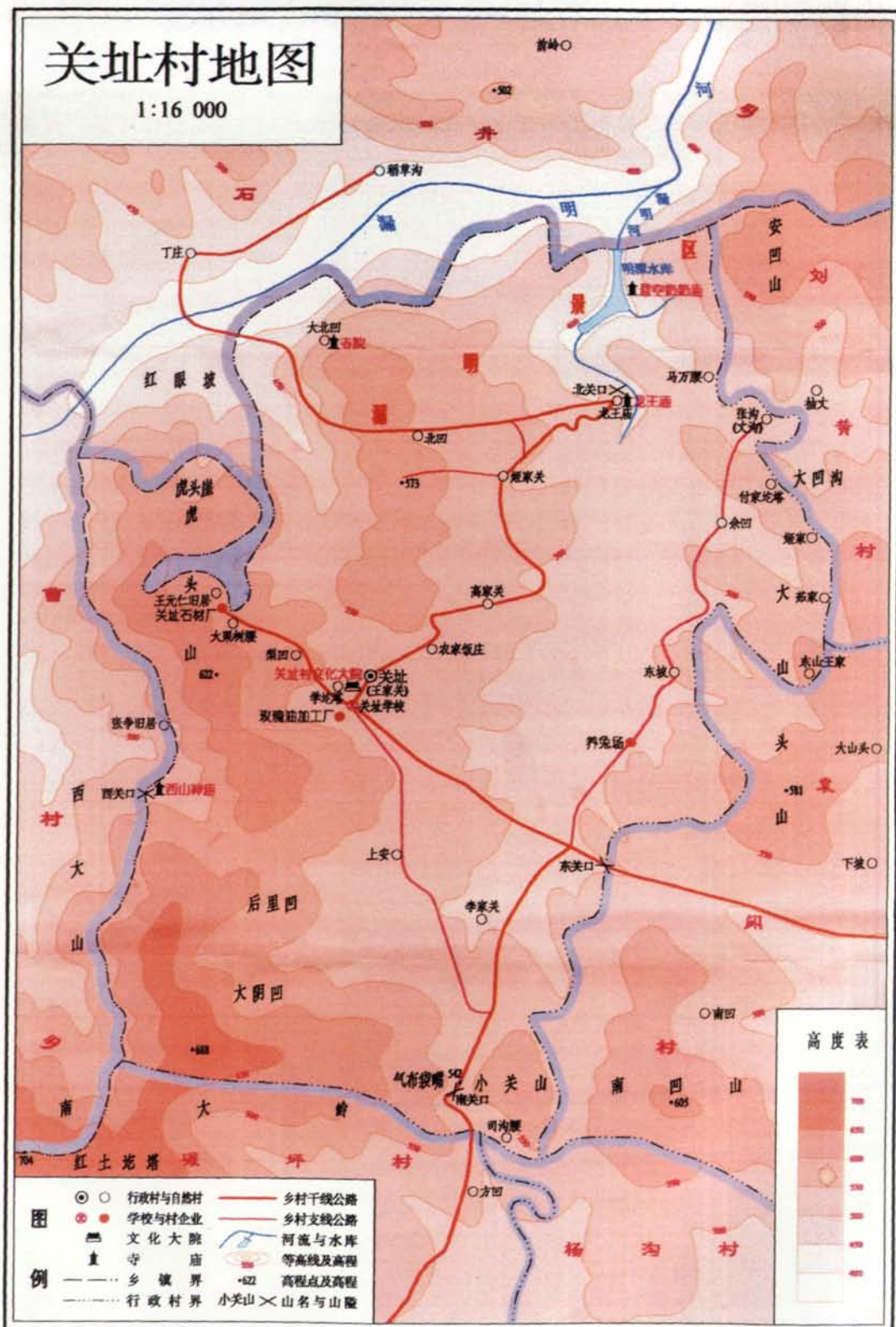
遠心一瓣

十里瀟明景常新

郭軒子

关址村地图

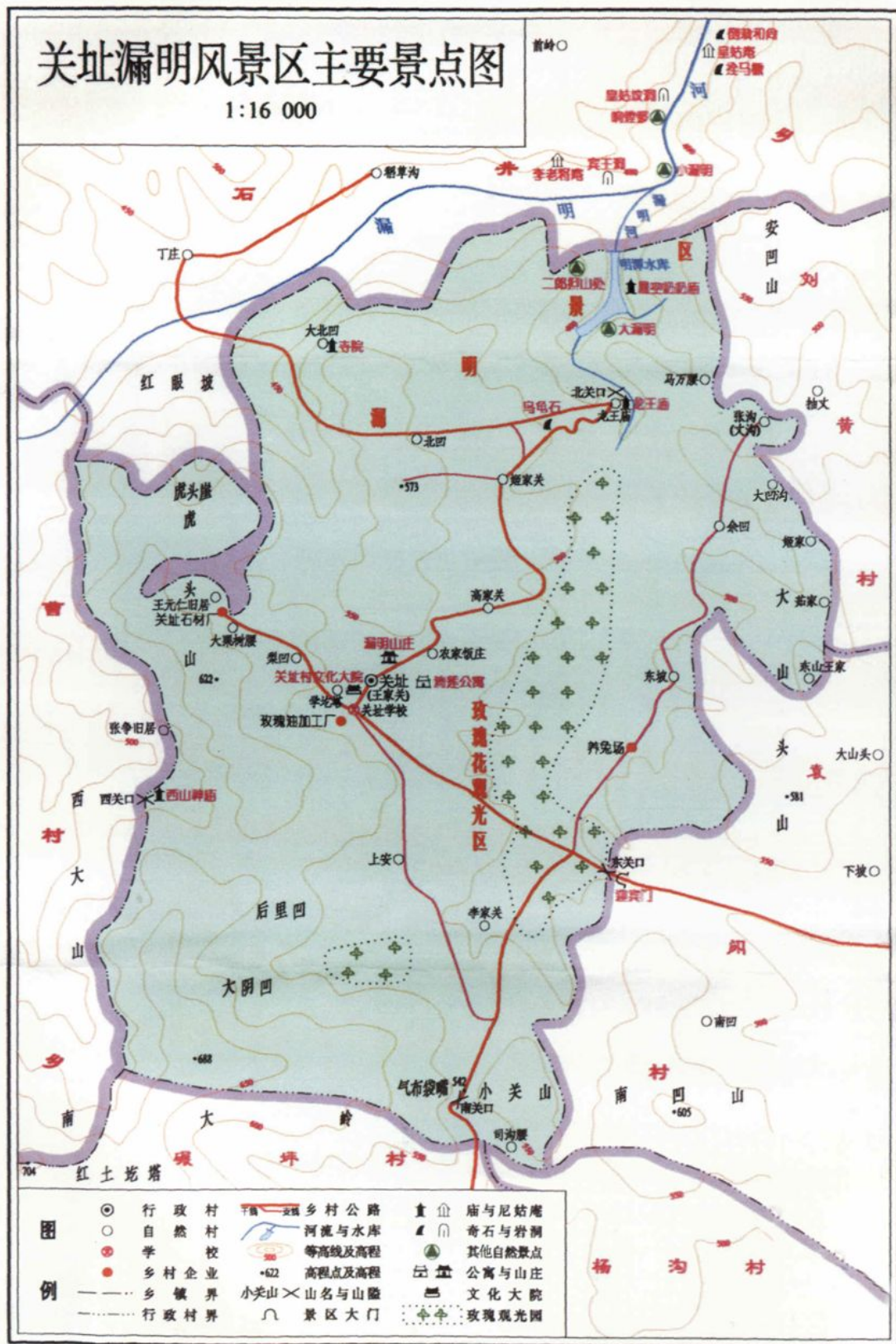
1:16 000



本书地图编绘：郑金亮 司赞东 清绘：张天桢

关址漏明风景区主要景点图

1:16 000



- | | | | | | | | | |
|----|-----|------|----|----|-------------|------|--------|-------|
| 图例 | ⊙ | 行政村界 | 干线 | 安线 | 乡村公路 | ⊙ | 庙与尼姑庵 | |
| | ○ | 自然村界 | ⊙ | ⊙ | 河流与水库 | ⊙ | 奇石与岩洞 | |
| | ● | 学校 | ⊙ | ⊙ | 等高线及高程 | ⊙ | 其他自然景点 | |
| | ● | 乡村企业 | ⊙ | ⊙ | ·622 高程点及高程 | ⊙ | 公寓与山庄 | |
| | --- | 乡镇界 | ⊙ | ⊙ | 小关山 X 山名与山隘 | ⊙ | 文化大院 | |
| | --- | 行政村界 | ⊙ | ⊙ | ∩ | 景区大门 | ⊙ | 玫瑰观光园 |
| | | | | | | | | |
| | | | | | | | | |
| | | | | | | | | |
| | | | | | | | | |



喜摘玫瑰




漏明屏障

(本书照片未署名者均为郑金亮摄)



南关口——通往碾坪村、石寺镇，直达县城。



西关口——李家关村西山神庙（由东仰视）



硕果累累（柿子丰收）



北关口——通向稻草沟、小浪底水库、龙潭峡。



南岭秋色：关址村最高点——红土圪塔（海拔746米）



小漏明



大漏明



响镗锣(左)、皇姑坟洞(右)