

015709

天津市  
地名志

塘沽区

07

塘沽区地名志编纂委员会编 主编 何宝堂

天津人民出版社

天津市

地名志

07

塘沽区

塘沽区地名志编纂委员会编 主编 何宝堂

天津人民出版社

(津)新登字 001 号

**天津市地名志**

塘沽区(07)

(塘沽区)编纂委员会编

★

天津人民出版社出版

(天津市张自忠路 189 号)

中国人民解放军第 4236 工厂激光照排印装

850×1168 毫米 32 开本 插图 34 幅 彩页 8 11.75 印张 402 千字

1994 年 9 月第 1 版 1994 年 9 月第 1 次印刷 印数:1—2000

ISBN7—201—02086—2/K·271

定价:精装 29.50 元 平装 23.90 元

# 《天津市地名志》总编纂委员会及

## 编辑部人员名单

### 总编纂委员会：

主任：王德惠

副主任：刘玉麟 刘松涛 李 彭 陈灿文

顾问：石 坚 卞慧新 张龙斌 徐华鑫

委员：(按姓氏笔划)

马连勇 云景光 田代沂 刘子佩

李世俟 李建怀 张云凤 罗真容

高宝珠 章以淦 谭绍玉

### 编辑部：

主 编：陈灿文

副主编：卞慧新

编 辑：(按姓氏笔划)

王恩成 王翁如 田代沂 李世俟

李清如 罗真容 赵连弟 高宝珠

莫丽萍 崔静如 潘连宝 谭绍玉

戴学来

## 《天津市地名志·塘沽区卷》编纂委员会

主任委员：焦再泉

副主任委员：王政山 王景明

委员：韩杰 劳达安 闫宝林

范殿成 闫锡兰 齐金岭

张国强 刘振鹏 王殿起

主编：何宝堂

副主编：黄立志 张云彩

编辑：王云贵 陈晓梅 孙肇祐

## 凡例

一、《天津市地名志》丛书是天津市地名委员会主持编纂的天津市第一部大型地名专著。它以天津市1987年地名补查和资料更新成果为基础，以实事求是的科学态度，立足当代，鉴古察今，记实叙事。力求在内容上既具有普遍的实用性，又具有较强的思想性和知识性。

二、本志是《天津市通志》的一个分志，共十九卷，每个区、县为一分卷，市为总卷。它全面地公布市辖各类地名（包括有地名功能的重要行政、企业、事业单位等）共约4万条。每条地名都标有汉字标准书写形式和汉语拼音罗马字母拼写，个别地名专用字，方言用字，都作了必要的注音和释义。同时，还准确地表述了每条地名的位置、起源、演变和有关的地理环境及历史条件等。

三、本志按通常分类原则将所收地名划分为行政区划名称、居民地名称、自然实体名称、行政企事业单位名称、各专业部门使用的名称、名胜古迹和纪念地名称、历史地名（包括曾用名、旧名）和简名等共八大类。另有地名工作、地名史话和附录等。

四、本志地名时间上限追溯到事物开始之时，下限到成书的前一年。有关历史的记述则划分如下几个阶段：已无文字记载的称远古，有文字记载的并在鸦片战争前的称古代，鸦片战争后至建国前的称近代，建国后的称现代。涉及到纪年时，清代以前的用帝王纪年（即朝代年号）括注公元纪年。辛亥革命以后的用公元纪年。

## 凡 例

---

五、本志中采用的统计数字以市、区、县统计部门核定的数字为准，统计部门未有的则用单位自身的统计数字。计量单位以国务院 1984 年 2 月 27 日颁布的《中华人民共和国法定计量单位》为准，建国前的沿用旧制。

六、本志大事记是从地名工作发轫起一切重要的具有普遍性意义的活动，在志中起着提纲挈领的作用。采用“编年体”记述，以年、月为经，以事为纬。只记述事实、人物活动，不述个人事迹，不加评论。

七、本志的资料依据，在行文中不一一注明。援引资料原文采用脚注方式，当页编码，不编通码。

八、本志涉及的各历史时期的政权组织及官职除租借地区、日伪统治时期外，均依当时名称。

九、本志气象资料，采用国家气象局《全国气候区划》资料（1978 年）。

十、本志体裁采用志、记（大事记）、图（包括照片）、表、录（附录）等几种形式，以志为主。

十一、各分卷按分类和分区相结合的原则编排，各卷卷末附音序索引和笔画索引。

天津市地名志总编纂委员会

## 序

《天津市地名志·塘沽区卷》历经三载，数易其稿，终于问世了。这是我区公开出版的第一部专业性地方志书，是我区文化建设方面的一项很有意义的工作，是流传后世的一份宝贵财富。

地名随着人类社会的产生而产生，随着人类社会的发展而变化。本志系统地考察和研究了塘沽区地名的历史和现状，从中可以看出我区经济和社会发展的演变轨迹。在当前深化改革、进一步对外开放的形势下，具有重要的借鉴价值和现实意义。

这部志书的出版，为我区研究城乡建设管理，以及各项事业的发展，提供了详尽的历史和现实资料。也为各单位以及广大读者了解我区历史、地理、政治、经济、文化等方面情况和特点提供了方便。它是一部用途广泛的工具书和内容翔实的资料库。

这部志书的问世，凝结着编纂人员的智慧和心血，并得到了社会各界的关怀，以及有关单位的大力支持，在此一并表示致谢。

区长 李伦炳  
一九九四年四月二十日



## 本卷说明

一、《天津市地名志·塘沽区卷》是在塘沽区编纂委员会领导下,按照《天津市地名志编纂纲要》,以天津市首次地名普查和地名补查资料更新成果为基础编纂而成。

二、本志收录各类地名 1490 条,其中行政区划名称 261 条,居民地名称 673 条,行政、事业、企业名称 193 条,自然地理实体名称 20 条,各专业部门使用的名称 90 条,名胜古迹和纪念地名称 5 条,简名、历史地名 248 条。地名图 30 幅,照片 34 帧。除此,还收有地名工作、地名史话及重要的地名文献资料等。约 40 万字。

三、志文数据资料来源均以区统计局和专业部门提供的统计数据为准。截止日期为 1991 年底。人口数采用 1990 年第四次人口普查数据。

四、编排顺序:各街道办事处、乡行政区划和居民地名称均按其方位由东而西、自北向南的顺序排列;区属各委、局名称按区政府编制顺序排列;企业单位按类型、规模及其知名度排列;事业单位(如学校、医院等)按性质、类型及主管机关的习惯顺序排列。

五、采词原则:行政区划与居民地名称和行政单位中的委、局名称全部收录,企业、事业单位和专业部门使用的名称选收。地名工作一章以地名大事记为主,兼顾组织机构、地名普查、地名补查与资料更新、地名档案、地名管理、编辑出版等内容。地名史话一章由《塘沽文史资料辑》、《中国民间故事集成天津分卷塘沽分册》和有关志书摘选,含地名史实、地名故事、地名碑记等。

六、第一章所列村民委员会、居民委员会以及天津经济技术开发区、天津港务局、天津港保税区、天津长芦塘沽盐场、天津农工商塘沽公司,均按行政区划对待。

七、因地名图负载量大,凡区属委、局和以序数命名的中学均采用简称。如塘沽区财政局简称区财政局,塘沽区第一中学简称塘沽一中,以此类推。

八、本卷地名图不作行政区划依据。

编 者

# 图 例



街区



盐田



区政府



港口



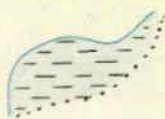
乡政府、农场



灯塔



街道办事处



滩涂



居委会



渠



村民委



水库



自然村



河流、桥梁、渡口



行政 企 事业单位



单线河、水闸、湖泊



古迹 古遗址



土堤、单线堤



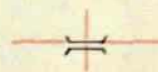
变电站



铁路、车站



加油站



公路、立交桥



汽车站



区、县界

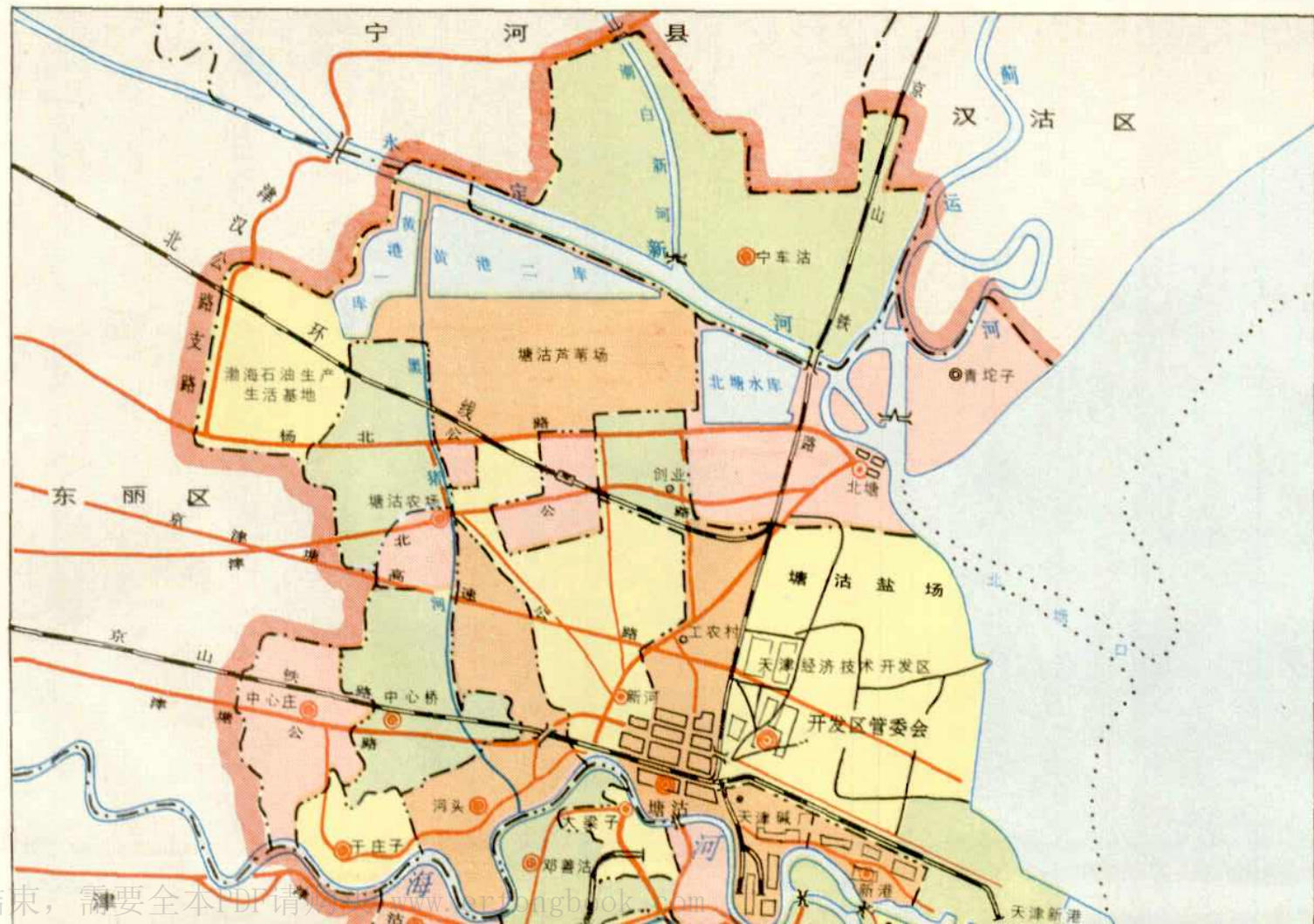


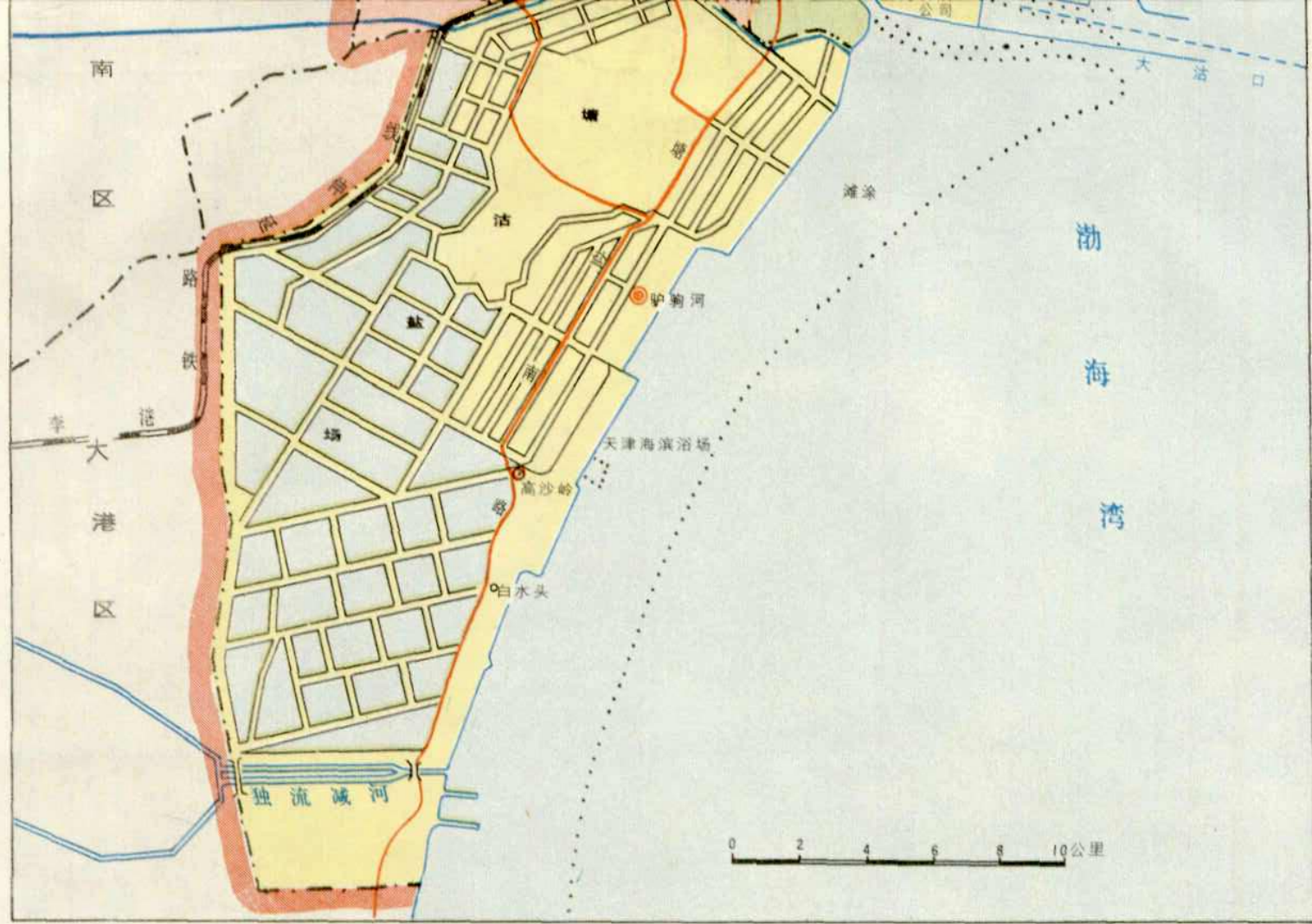
扬水站



乡、镇、街道办事处界

附注：本卷图中界线仅供参考，不作行政区划依据。





塘沽区图

《天津市地名志·塘沽区卷》

编纂委员会成员合影



前排左起：孙肇祐 黄立志 王政山 焦再泉 王殿起 韩杰

后排左起：陈晓梅 王云贵 王景明 劳达安 刘振鹏 张云彩



▲毛泽东同志于1954年4月23日视察天津碱厂



▲邓小平同志为天津经济技术开发区题字



◀李鹏同志视察天津港保税区仓库(1990年)



▲万里同志视察天津经济技术开发区



◀李瑞环同志视察天津经济技术开发区



◀天津远洋运输公司



▲中国对外贸易运输总公司天津塘沽公司

▼天津胜利宾馆



▲中国工商银行天津市塘沽区办事处



天津经济技术开发区——工业区▶



3



▲滨海新村



▲塘沽站



▲新港船舶修造厂建造的轮船下水

▼海门园之夜




▲天津港集装箱码头

▼新河船舶修造厂建造的绞吸式挖泥船





向阳市场▶



▲天津港灯塔

▼天津碱厂



▲塘沽青少年宫



▲塘沽盐场——机械化收盐

