

017130

贵州省

GUI ZHOU SHENG

龙里县地名录

LONG LI XIAN DI MING LU

《内部资料》

龙里县地名领导小组办公室编



017130

贵州省

GUI ZHOU SHENG

龙里县地名录

LONG LI XIAN DI MING LU

《内部资料》

龙里县地名领导小组办公室编



序 言

地名是人类交往的工具，是祖国文化遗产的重要组成部份。历代各朝都很重视。地名的称呼和书写是否正确和统一，对其军事、外交、新闻、出版、邮电、测绘、文教等都有直接影响。因此，开展地名普查，逐步实现地名标准化、规范化有着重要的现实意义和深远的历史意义。

《龙里县地名录》是一本介绍龙里地名的资料书。这本书有我县各类地名的现行标准名称，也有县、社(镇)、大队、重要自然村、重要的自然地理实体、主要人工建筑物、名胜古迹的名称含义、历史沿革和基本概况；有龙里县及所属二十九个公社(镇)地名图和60幅照片，为我们提供了大量的、比较全面的地名资料。

《龙里县地名录》是根据国务院国发(1979)305号文件《国务院发布关于地名命名、更名的暂行规定的通知》，在完成地名普查成果的基础上汇编的。龙里县地名普查工作，从一九八〇年三月开始，一九八三年十月基本完成。在历时两年零七个月当中，全县地名普查工作人员在县委和县人民政府的领导下，在省、州地名领导小组办公室的指导下，以1:5万地形图为基础，对龙里县1524.5平方公里的各类地名1739条进行逐条核对、分析，调整，基本上作到了地名含意健康、读音正确、书写规范，在规定范围内不重名。不漏名，可以说《龙里县地名录》是地名普查结果的集中表现。

《龙里县地名录》的出版，标志着我县地名朝着标准化、规范化前进了一大步。查阅地名录，不仅可以掌握许多地名的标准名称，

而且还可以准确地了解我县的地理、经济状况，也可以分析和探索我县地名的规律，使我们的地名工作直接为四化建设和人民群众生活服务。

为了使大家正确查阅和使用这册资料，现将有关情况作如下说明：

一、本书共收各类地名1739条，分为地名图、概况、地名表和照片四个部份。对自然村(镇)、公社、大队、街巷地名是全部照录的，对大的地理实体、人工建筑、企事业单位只编排了主要的。地名表所填录的自然村地名1410条、石桥名4条、各企事业单位地名44条、水库地名6条、山峰地名143条、名胜古迹地名2条、地片名①61条、河流地名17条、洞穴地名30条、街道地名24条。还拍照有重大建筑物、烈士纪念塔、名胜古迹等图片60张，对其原1:5万地形图的地名，如今已消失的，一律列为废村处理，也录在最后地名表上。

二、根据《国务院关于地名的命名的暂行规定的通知》的要求，对部份军管单位和重要的大型桥梁、隧道未进行登记录取，特予说明。

三、凡列入《龙里县地名录》的地名，均为现行标准名称。各行各业使用地名时，都要以此为准，不允许任意改动。如果有特殊原因需要改动某个地名时，必须按地名的管理权限上报批准。

四、本书地名的编排，是以区为单位，区驻地的公社、公社驻地的大队、大队驻地的自然村依次排列在前面。其余的公社、大队、自然村则按各地习惯依次排列。十个重点地名概况资料，编排在企事业单位内。

五、根据第二次全国地名工作会议精神，这次所定的地名，以当地群众习惯称呼的地名为基础。与普查前相比，大部份地名都未变

动。只对一小部份地名进行必要的调整和更改，也有极少数地名只作语音上的修正。凡列入《龙里县地名录》的地名都是经过区、社反复核实，人民政府批准的。为了使读者了解自然村的含义，除故名思义的地名外，公社、大队驻地自然村都作简要说明。

六、地名的汉语拼音，都是按照中国文字改革委员会、国家测绘总局公布《中国地名汉语拼音字母拼写法》拼写的。

七、本书使用的人口数字，以1982年第三次全国人口普查的数字为标准。其它数字是按1982年年报数填写的。

八、本书的地名图，按所属关系排列在文字概况的前面。地名图的行政区划分界，未进行实地勘测，不能作为划属界线的依据。

九、本书所用的海拔高度，是国家测绘部门供给的测绘数字。

龙里县地名领导小组办公室

一九八三年九月

注：①地片名：是指现已无人居住、而有耕地或山林的地方

龙里卫城图

朝音山

北

龙架山

历坛

北门

社稷坛

龙里司

龙里卫

按察司

布政司

城隍庙

西

东

龙里站

西门

镇抚司

察院

东门

马鞍山

仙人山

龙里驿

儒学

龙里仓

紫虚宫

龙山寺

回头山

山川坛

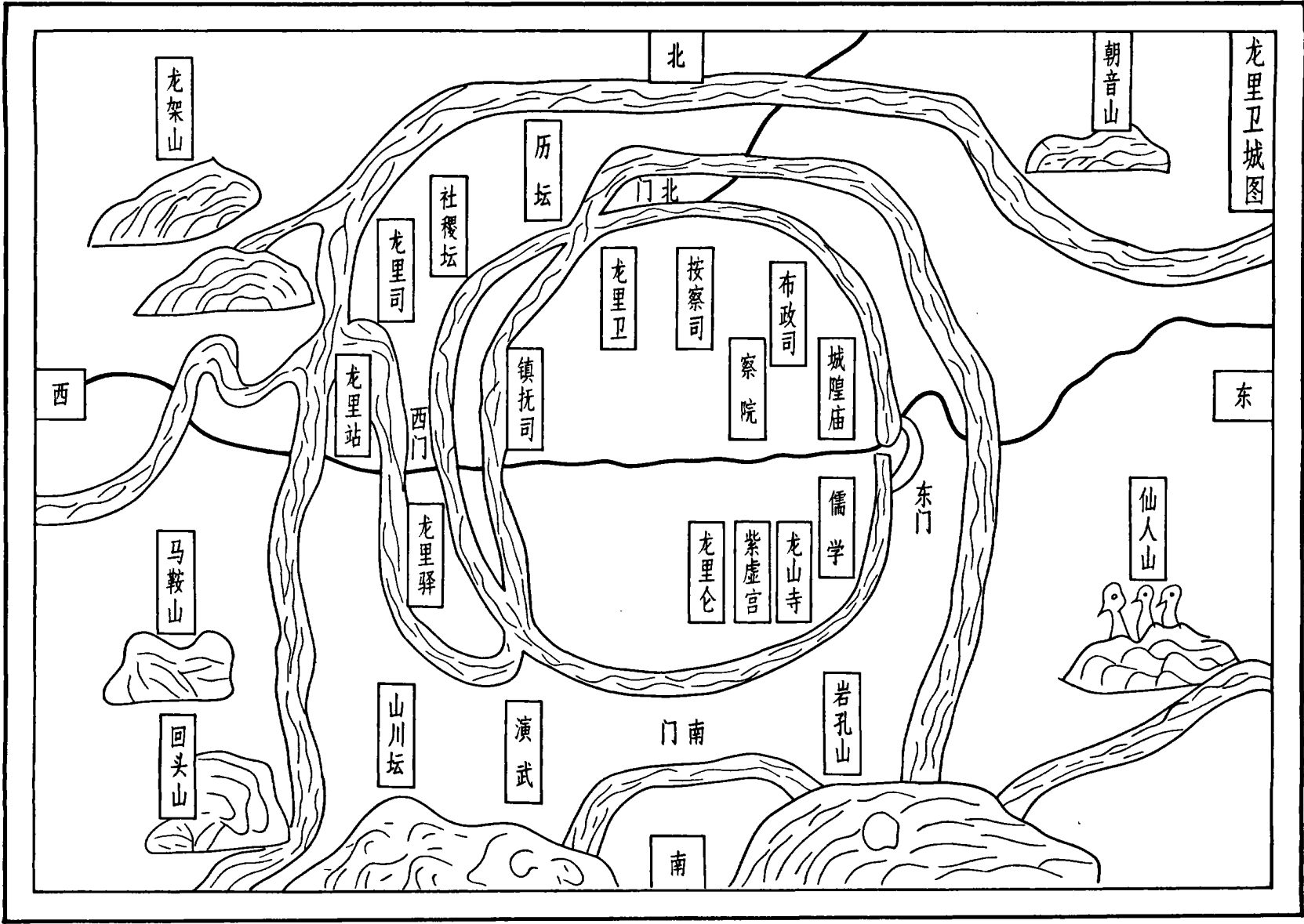
演武

南门

岩孔山

南


5



北抵贵州宣慰司界止十二里

西抵贵州卫界二十六里

东抵新添卫界三十里



龙里卫地里图

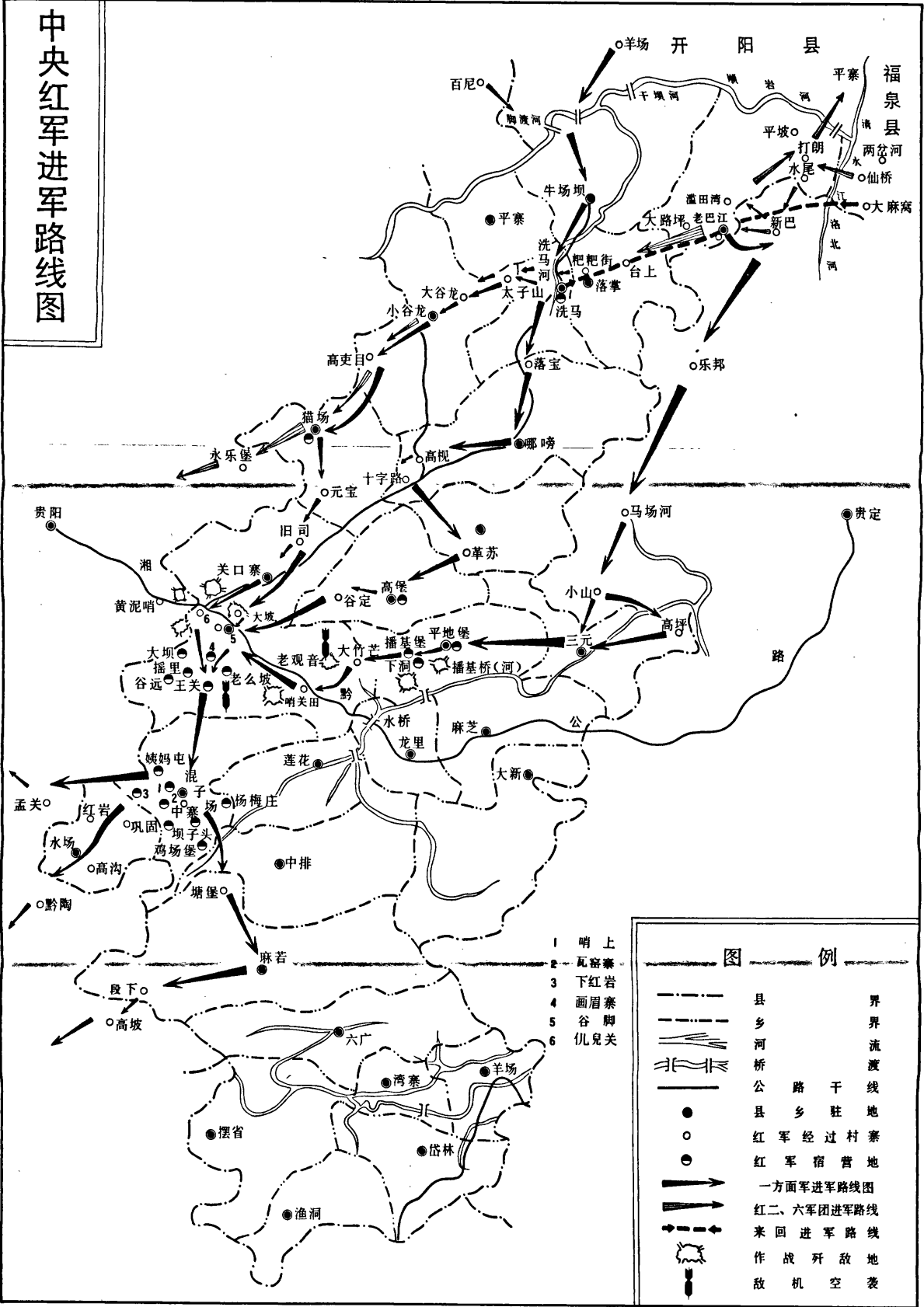
龙里古城街道图



图例			
五	城墙	☆	水碾
三	街道	房屋	民房
~	河流	炸弹	日轰炸点
回	水井	田	田坝
二	石桥		
1	太平红	5	川祖庙
2	周家祠堂	6	节孝堂
3	大白官		
4	陈公祠		

龙里县一九四三年绘制

中央红军进军路线图

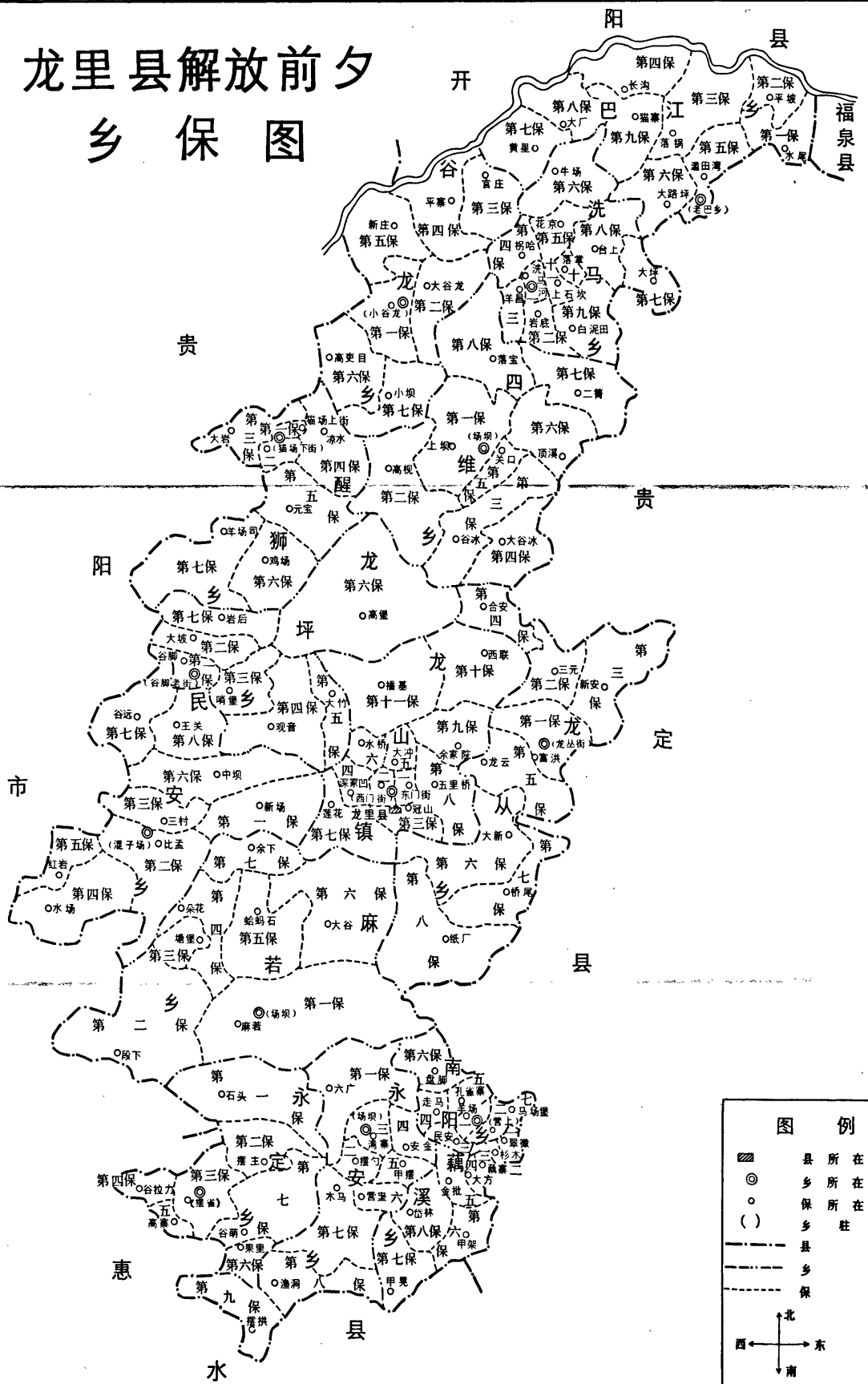


- 1 哨上
- 2 瓦窑寨
- 3 下红岩
- 4 画眉寨
- 5 谷脚
- 6 仇兔关

图例

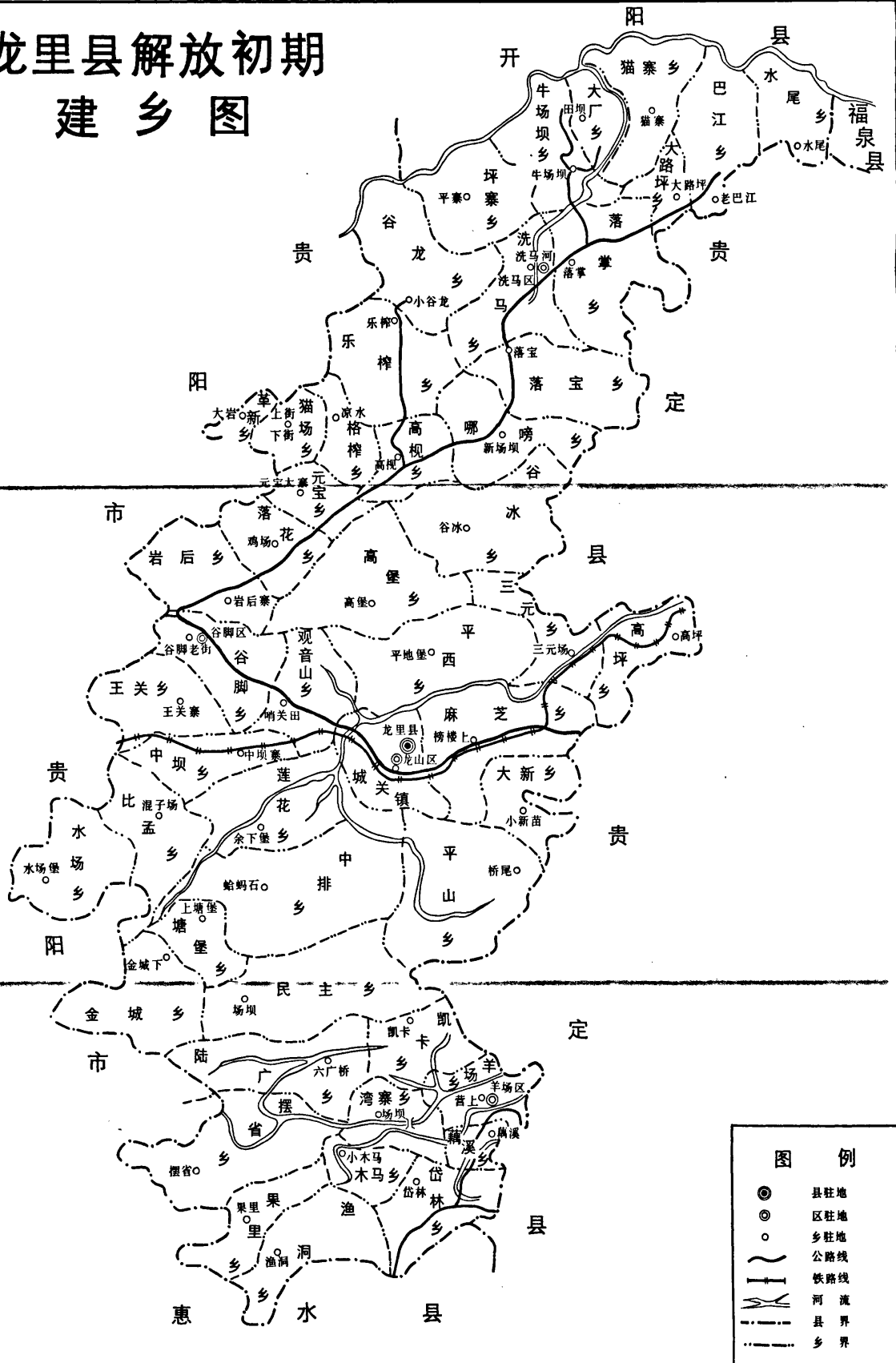
---	县界
- - -	乡界
~~~~~	河流
≡≡≡	桥梁
—	公路
●	驻地
○	红军经过村寨
⊙	红军宿营地
→	一方面军进军路线
⇄	红二、六军团进军路线
↔	来回进军路线
⊕	作战歼敌地
⚡	敌机空袭

# 龙里县解放前夕乡保图



绘制时间：一九四八年

# 龙里县解放初期 建乡图

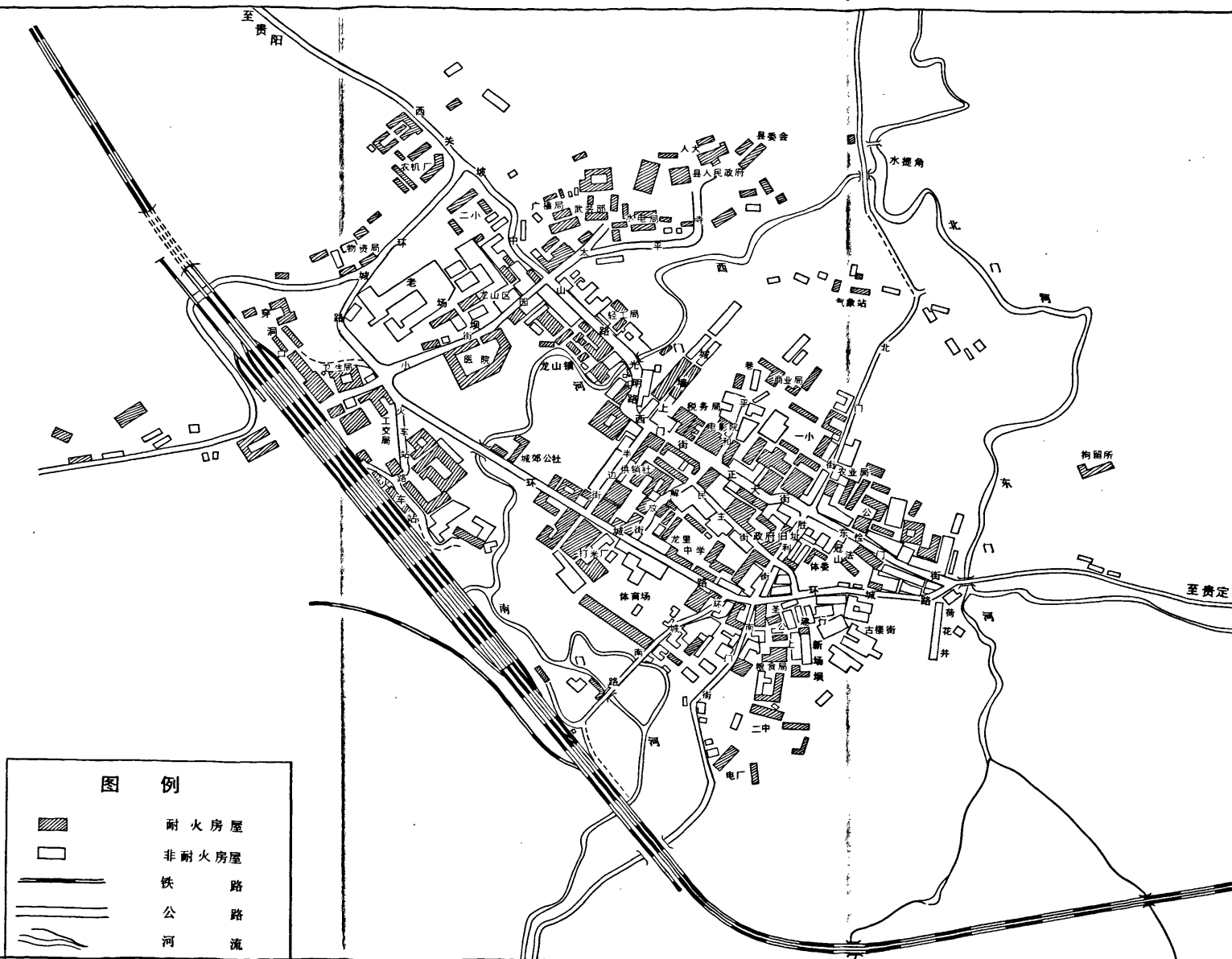


**图例**

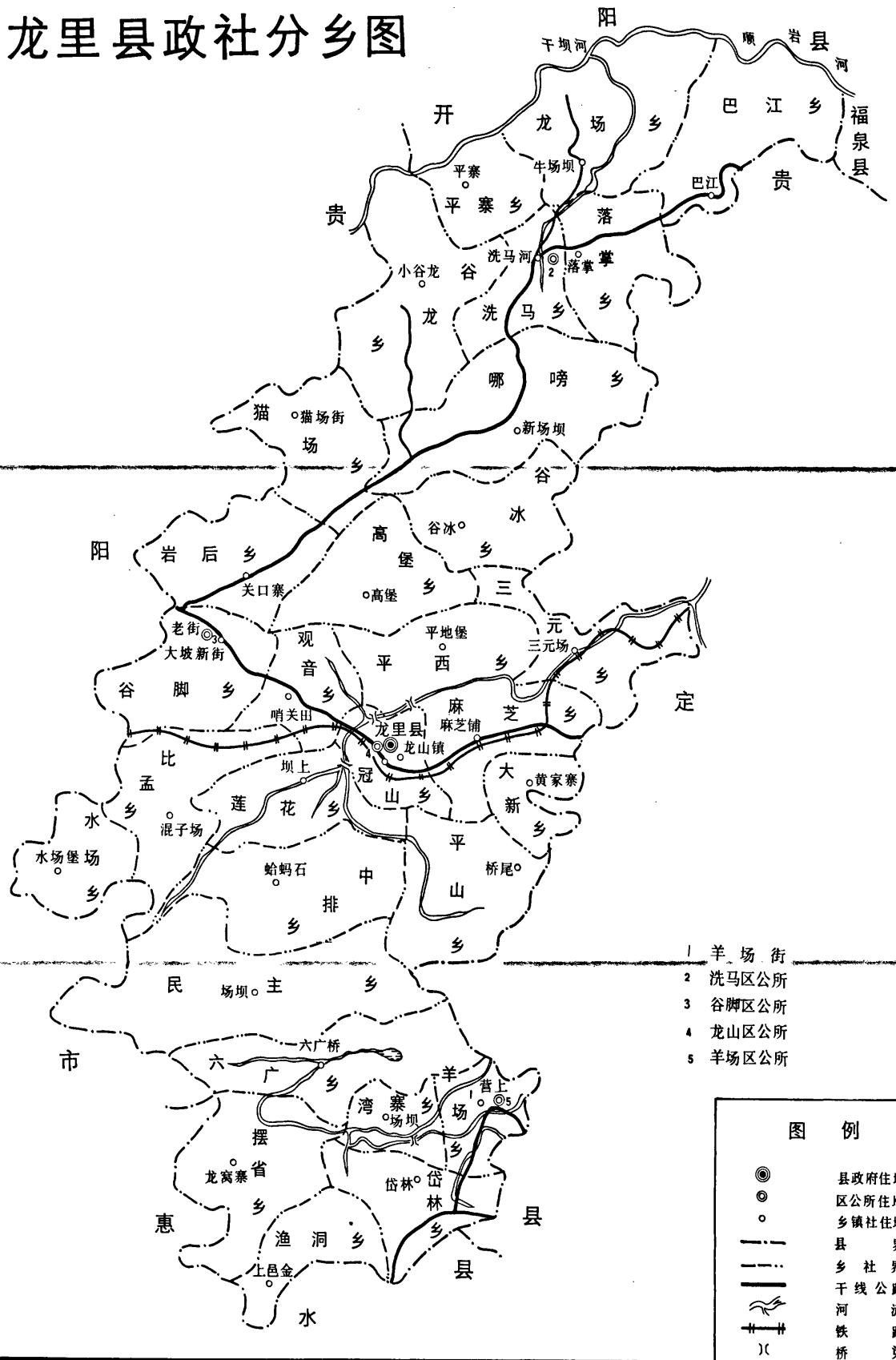
- 县驻地
- ⊙ 区驻地
- 乡驻地
- 公路线
- 铁路线
- 河流
- - - 县界
- - - 乡界

绘制时间：一九五三年十二月

# 龙里县城街道图



# 龙里县政社分乡图



- 1 羊场街
- 2 洗马区公所
- 3 谷脚区公所
- 4 龙山区公所
- 5 羊场区公所

## 图例

- ◎ 县政府驻地
- 区公所驻地
- 乡镇社驻地
- 县界
- - - 乡社界
- 干线公路
- 河流
- 铁路
- )( 桥梁

# 目 录



## 序 言

龙里卫地理图

龙里卫城图

龙里古城街道图

中央红军进军路线图

龙里解放前夕乡保图

龙里解放初期建乡图

龙里县城街道图

龙里县行政区地名图

龙里县政社分乡图

龙里县概况..... ( 2 )

龙里县地名普查成果一览表..... ( 5 )

龙山区概况..... ( 12 )

城关镇概况..... ( 20 )

龙里中学概况..... ( 21 )

城郊公社概况..... ( 24 )

城郊公社地名图..... ( 附 24 )

民主公社概况..... ( 27 )

民主公社地名图..... ( 附 27 )

中排公社概况..... ( 32 )

中排公社地名图..... ( 附 32 )

莲花公社概况..... ( 36 )

莲花公社地名图..... ( 附 36 )

平西公社概况..... ( 39 )

“红军窝”及其红军路过我县的概况..... ( 40 )

平西公社地名图..... ( 附 39 )

麻芝公社概况..... ( 45 )

麻芝公社地名图..... ( 附 45 )

三元公社概况..... ( 50 )

三元公社地名图..... ( 附 50 )

大新公社概况..... ( 56 )

大新公社地名图..... ( 附 56 )

谷脚区概况..... ( 62 )

谷脚公社概况.....	( 64 )
谷脚公社地名图.....	( 附 64 )
猫场公社概况.....	( 69 )
猫场公社地名图.....	( 附 69 )
岩后公社概况.....	( 74 )
岩后公社地名图.....	( 附 74 )
高堡公社概况.....	( 78 )
高堡公社地名图.....	( 附 78 )
比孟公社概况.....	( 81 )
比孟公社地名图.....	( 附 81 )
水场公社概况.....	( 84 )
水场公社地名图.....	( 附 84 )
洗马区概况.....	( 87 )
洗马公社概况.....	( 89 )
洗马公社地名图.....	( 附 89 )
落掌公社概况.....	( 93 )
落掌公社地名图.....	( 附 93 )
巴江公社概况.....	( 98 )
巴江公社地名图.....	( 附 98 )
牛场公社概况.....	( 104 )
牛场公社地名图.....	( 附 104 )
平寨公社概况.....	( 111 )
平寨公社地名图.....	( 附 111 )
谷龙公社概况.....	( 115 )
谷龙公社地名图.....	( 附 115 )
和平公社概况.....	( 121 )
和平公社地名图.....	( 附 121 )
谷冰公社概况.....	( 127 )
谷冰公社地名图.....	( 附 127 )
羊场区概况.....	( 131 )
羊场公社概况.....	( 134 )
羊场公社地名图.....	( 附 134 )
湾寨公社概况.....	( 138 )
湾寨公社地名图.....	( 附 138 )
摆省公社概况.....	( 141 )
摆省公社地名图.....	( 附 141 )
渔洞公社概况.....	( 146 )
渔洞公社地名图.....	( 附 146 )

六广公社概况	( 149 )
六广公社地名图	( 附149 )
岱林公社概况	( 153 )
岱林公社地名图	( 附153 )
地片名称	( 157 )
烈士陵园概况	( 159 )
龙里水泥厂概况	( 163 )
擦耳崖电站概况	( 165 )
企事业单位地名	( 168 )
县内山峰	( 170 )
县内河流	( 175 )
县内洞穴	( 176 )
石板滩水库概况	( 178 )
花马冲水库概况	( 180 )
播箕桥概况	( 182 )
冠山概况	( 188 )
天下第一洞概况	( 194 )
废村地名	( 197 )
关于重名大队更名的通知	( 202 )
龙里县人民政府文件	( 203 )
编 后	( 205 )
龙里县政社分乡附录表	( 207 )

2



# 龙 里 县 概 况

龙里县位于贵州省中部，云雾山脉西、北部，属黔南布依族苗族自治州所辖。

地理坐标：106°45′~107°15′，北纬26°10′~26°50′。东面与贵定县交界，西、北面与贵阳市毗邻，南面与惠水县接壤，北面与福泉、开阳两县隔河相望，距贵州省会贵阳市四十公里，黔南州府都匀市一百三十七公里。总面积为1524.5平方公里，耕地面积一十八万三千余亩，其中稻田一十万另三千余亩，土八万亩。辖有四个区，一个镇，二十八个公社，一百五十九个大队，一千三百八十八个生产队，一千四百一十个自然村。四个居委会，六十六个居民小组。据全国第三次人口普查统计：全县有33,583户，161,954人。居住有汉、布依、苗、彝、回、蒙、满、侗、水、藏、白、畲、京、仡佬等十三个民族。除汉族外，少数民族中布依族苗族较多。布依族30126人，占总人口的18.64%，分布在三元、猫场、和平、羊场、湾寨、六广等社。苗族29764人，占总人口的18.38%，分布在民主、中排、大新、摆省、岱林、巴江等社。布依族文字现正在推广，县在羊场公社翠微大队办有一所布依族文业学校，培训师资。全县有少数民族脱产干部415人。少数民族节日除四月八和六月六外，其他均与汉族节日大致一样。

龙里县人民政府驻地在城关镇。

龙里县历史悠久。据《黔南史略》记载：龙里县在唐朝时为庄州新安县地。宋朝时为绍庆府所领诸羁縻州中间地，无名目。元朝时复置新安县。属于定远府。明朝洪武初期：置龙里驿站，洪武五年，置龙里长官司，属贵州宣慰司；洪武二十三年四月，置龙里卫，隶属贵州都司。指挥戴钦建城；洪武二十九年四月，升卫为军民指挥使司；万历三十一年，巡抚郭子章增筑其城；崇祯十四年，指挥王民仰疏请削减其城范围。清朝康熙十一年，裁指挥使司，置龙里县，隶属贵阳府；乾隆二十七年，知县张正位请重修城；同治五年，城被下江苗民挖毁；同治七年，县令吴书椽修复。据《贵阳府志卷二十九页》载民国二年（公元一九一三年）贵州设黔中、黔西、黔东三道观察使，龙里属黔中道，民国九年废道，龙里县直属省辖管直至一九四九年十一月十三日解放。解放后，成立龙里县人民政府。龙里县一九四九年十一月十五日至一九五一年七月，隶属贵阳花溪专署，一九五一年八月至一九五六年上半年隶属贵定专署；一九五六年下半年至一九五七年上半年隶属安顺专署；一九五七年下半年起直到现在，隶属黔南布依族苗族自治州。曾于一九五八年十二月与贵定合并为贵定县，一九六一年七月恢复龙里县至今。

龙里县的来历：据明《贵州图经新志》记载：龙架，本山名，卫治其下，因此为龙架山之龙，乡里之里，而得龙里之名。又据八十老人回顾曰：祖传，龙架山脉雄伟壮观而取龙，离现龙里城旧城一里，取里而得龙里之名（旧城在今电厂驻地一带）。查实确有旧城痕迹。

境内地形较为复杂。既有高山峡谷，也有丘陵平地。地貌形态喀斯特分布较广泛。全县有较大山峰143座，最高点是龙山区大新公社的岩脚寨背后山，海拔高度为一千七百七十五米；最低点是洗马区巴江公社的班鸠塘，海拔高度为九百六十八米。全县地形为长形，南北走向