



# 惠安县交通志

HUIANXIAN JIAOTONGZHI

惠安县交通局 编

鹭江出版社

1997年12月·厦门

## 《惠安县交通志》编写人员名单

组 长：黄秀山

副组长：吴秋水

成 员：林培生 许荣华 杨富进 张建华 王世兴

主 笔：许荣华

副主笔：张建华 王世兴

审 稿：黄秀山 孙佳法 林孙伟 林瑞峰 陆碧州

摄 影：林孙伟

资料员：刘孙泉 詹甲乙 赵俊才 庄金荷

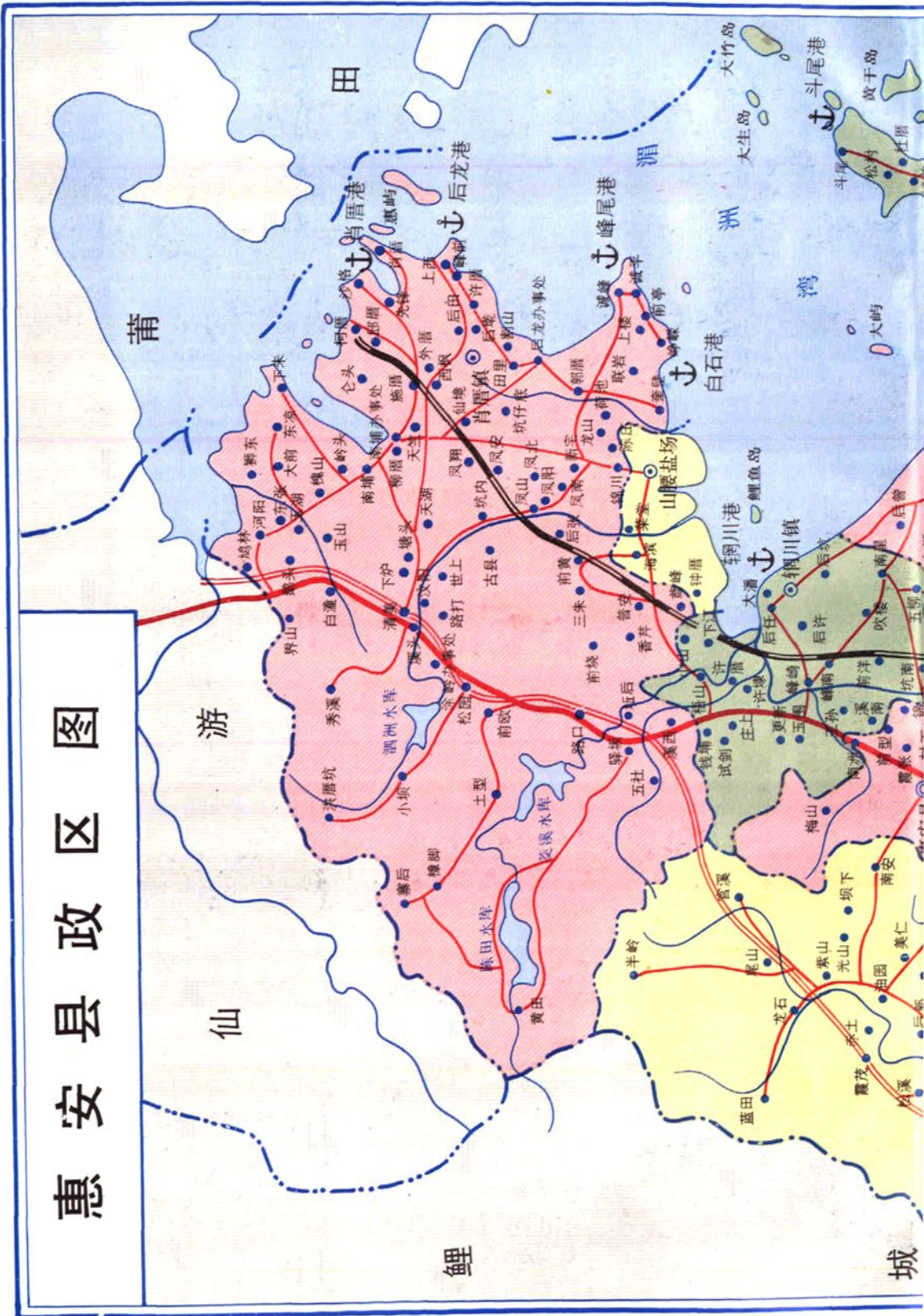
周池法 詹宝元

发展交通  
促进经济

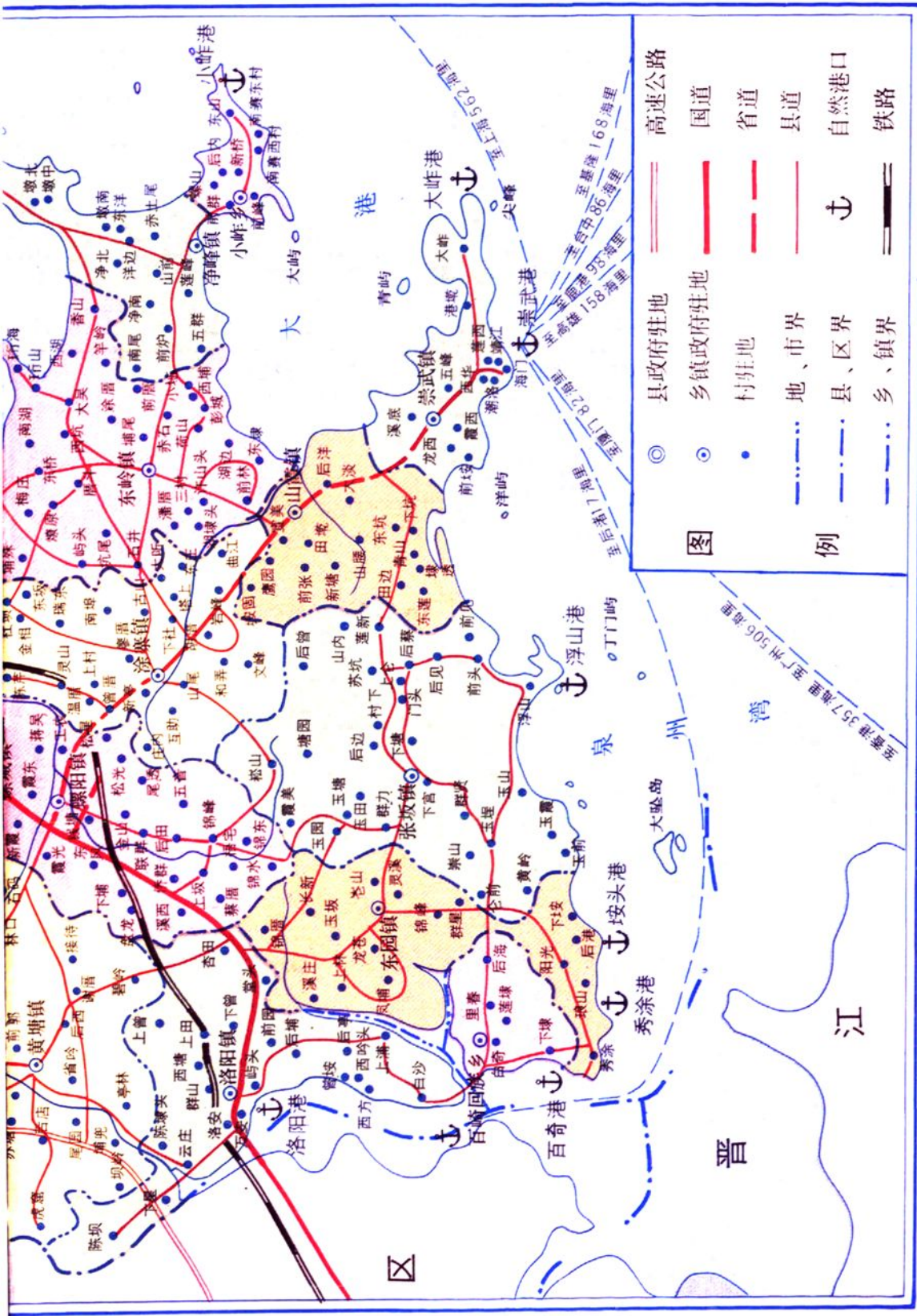
为发展交通  
陈万里  
一九六二年

原惠安县县长陈万里题词

# 惠安县行政区划图







图

例

- ◎ 县政府驻地
- 乡镇政府驻地
- 村庄地
- 地、市界
- - - 县、区界
- · - · 乡、镇界
- ==== 高速公路
- 国道
- - - 省道
- 县道
- ⚓ 自然港口
- 铁路

至基隆 168 海里  
至台中 86 海里  
至鹿港 55 海里  
至高雄 158 海里

至台南 118 海里  
至高雄 158 海里

至福州 357 海里  
至上海 506 海里

江

晋

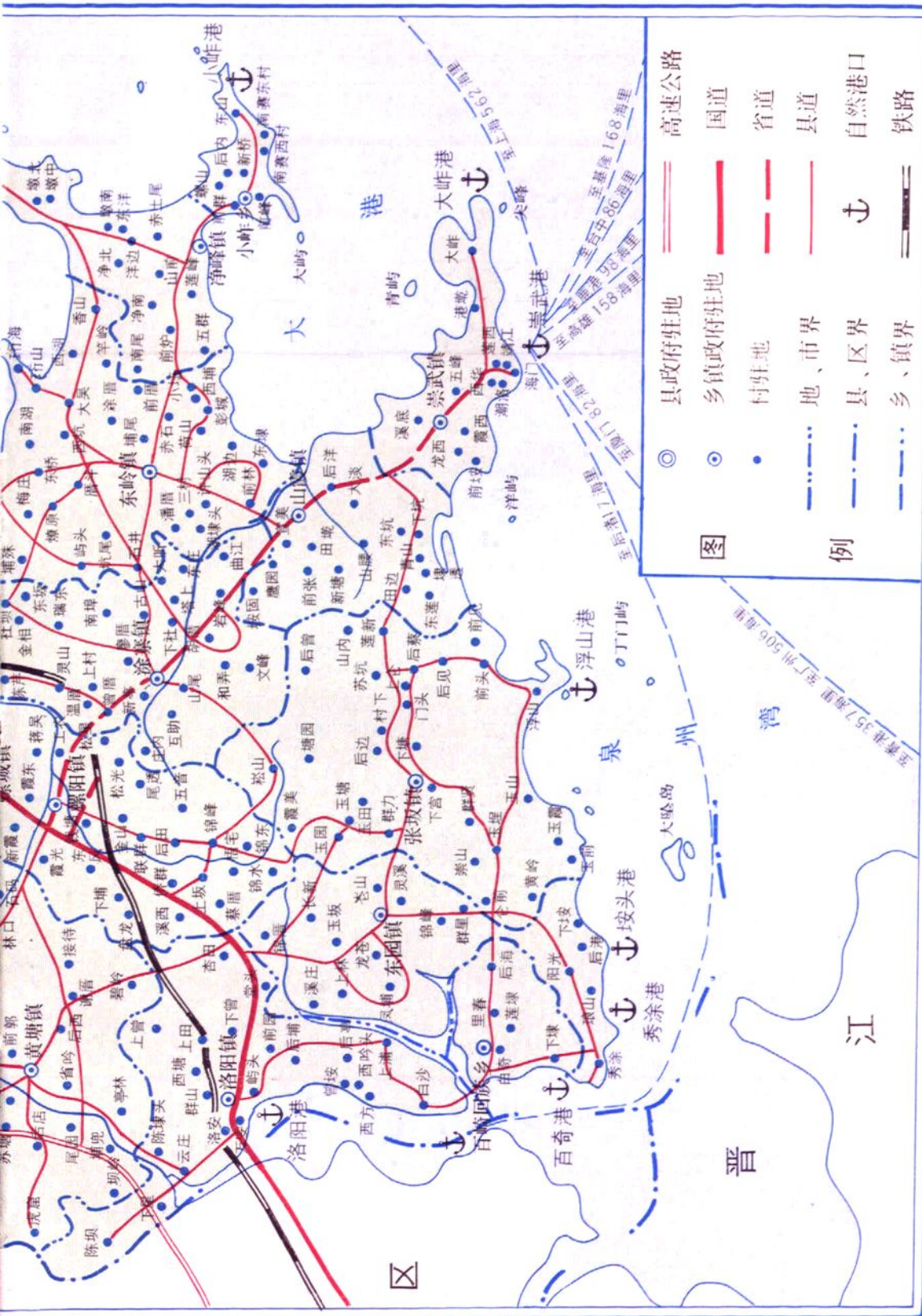
# 惠安县交通图



鲤

城





- 图例**
- ◎ 县政府驻地
  - ⊙ 乡镇政府驻地
  - 村驻地
  - 地、市界
  - 县、区界
  - 乡、镇界
  - ==== 高速公路
  - 国道
  - - - 省道
  - 县道
  - ⚓ 自然港口
  - 铁路

图

例

至南京 158海里  
至盐城 90海里  
至阜宁 86海里  
至基隆 168海里  
至射阳 118海里  
至阜宁 118海里  
至射阳 118海里  
至射阳 118海里  
至射阳 118海里  
至射阳 118海里

至射阳 118海里  
至射阳 118海里  
至射阳 118海里  
至射阳 118海里  
至射阳 118海里  
至射阳 118海里  
至射阳 118海里  
至射阳 118海里

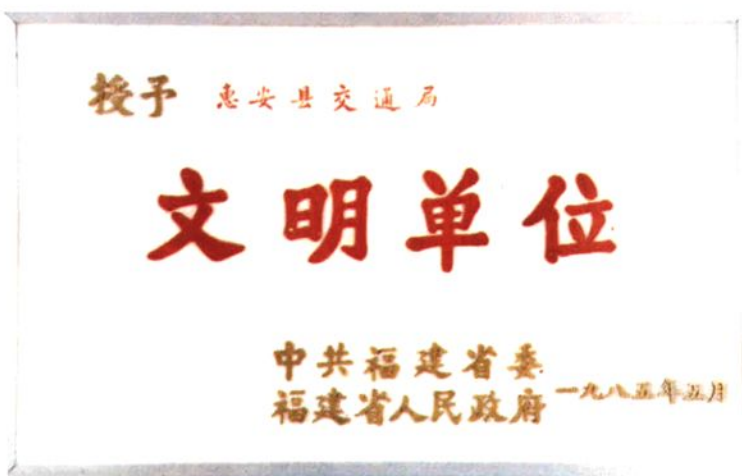
至射阳 118海里  
至射阳 118海里  
至射阳 118海里  
至射阳 118海里  
至射阳 118海里  
至射阳 118海里  
至射阳 118海里  
至射阳 118海里





《惠安县交通志》评审会全体人员合影。

惠安县交通局  
1985年荣获福建省  
委、省政府授予文明  
单位称号。







地方国营惠安县汽车运输公司客运站(南站)





惠安县第二运输公司客运北站(新址)



錦田驛古地



北通福州市、南抵泉漳古驛道旧址  
(涂岭寨内一段)



碑文





无量桥(北通福州、南抵泉漳古驿道经过的古桥)



万安桥(洛阳古桥)






鞆川古橋



洛阳桥(公路桥)



庄兜桥(公路桥)



龙石桥(公路桥)



赤土桥(乡村道路桥)





福昆 324 线惠安路段



崇武二级公路



肖厝二级公路