

牛薛沟村志




牛薛沟村志编纂委员会 编

牛薛沟村志

牛薛沟村志编纂委员会 编





牛薛沟村志编纂委员会



主任：吴廷胜



主编：刘小玲



参编：吴仁政



参编：吴丙章



参编：吴丙义



参编：贾焱焱

编 委：贾云清 贾治前 吴治平 陆玖军 邢胜利 柳柏林 邢继雄
吴仲卫 王贵军 邢永升 吴继发 吴 义 吴廷发 吴丙文

顾 问：周锦明

特邀编审：王生才

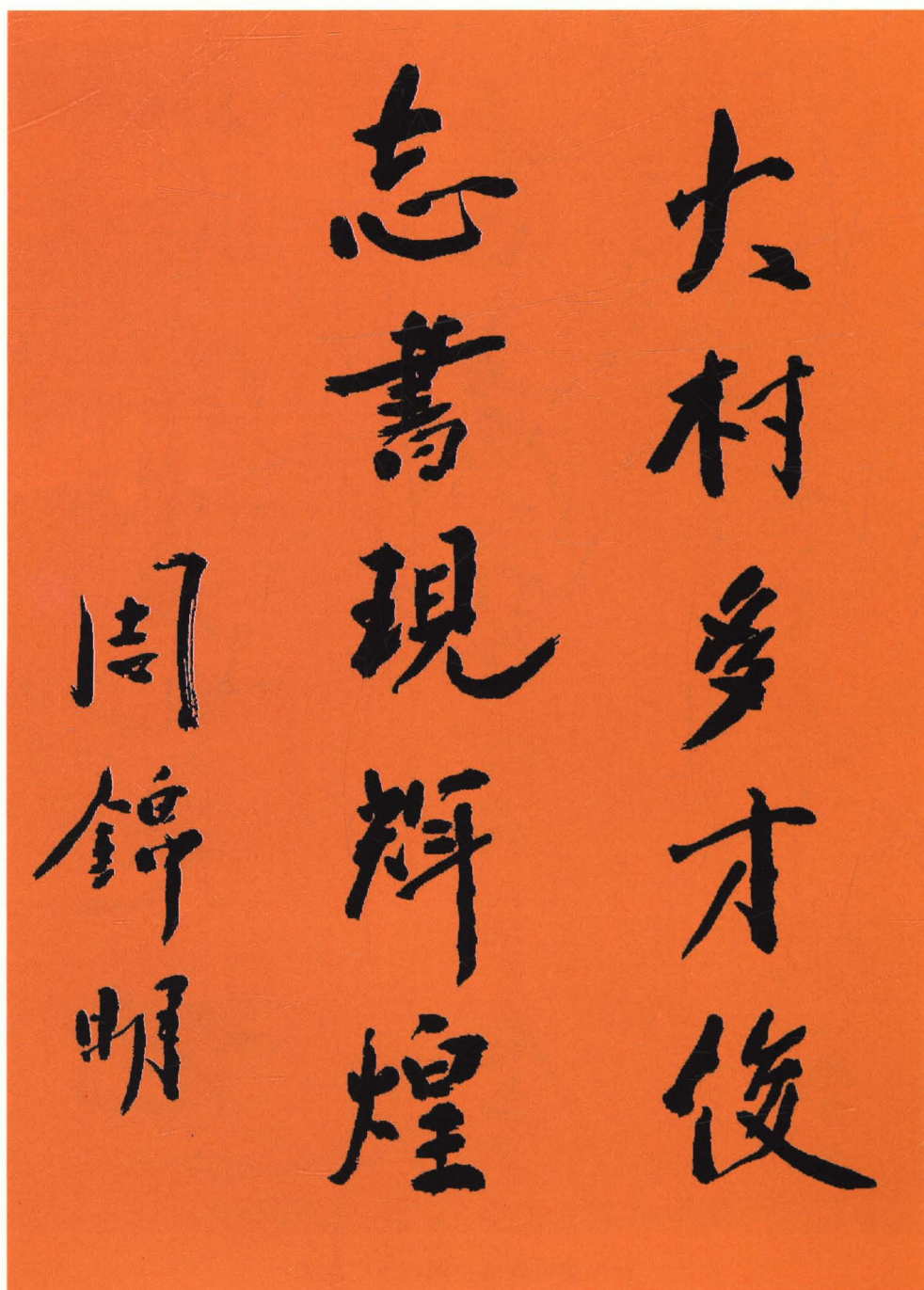
图片摄影：贺国银 贾 磊 陆 军

落筆述天地
志成鑒古今

白玉仁於壬辰年
初秋

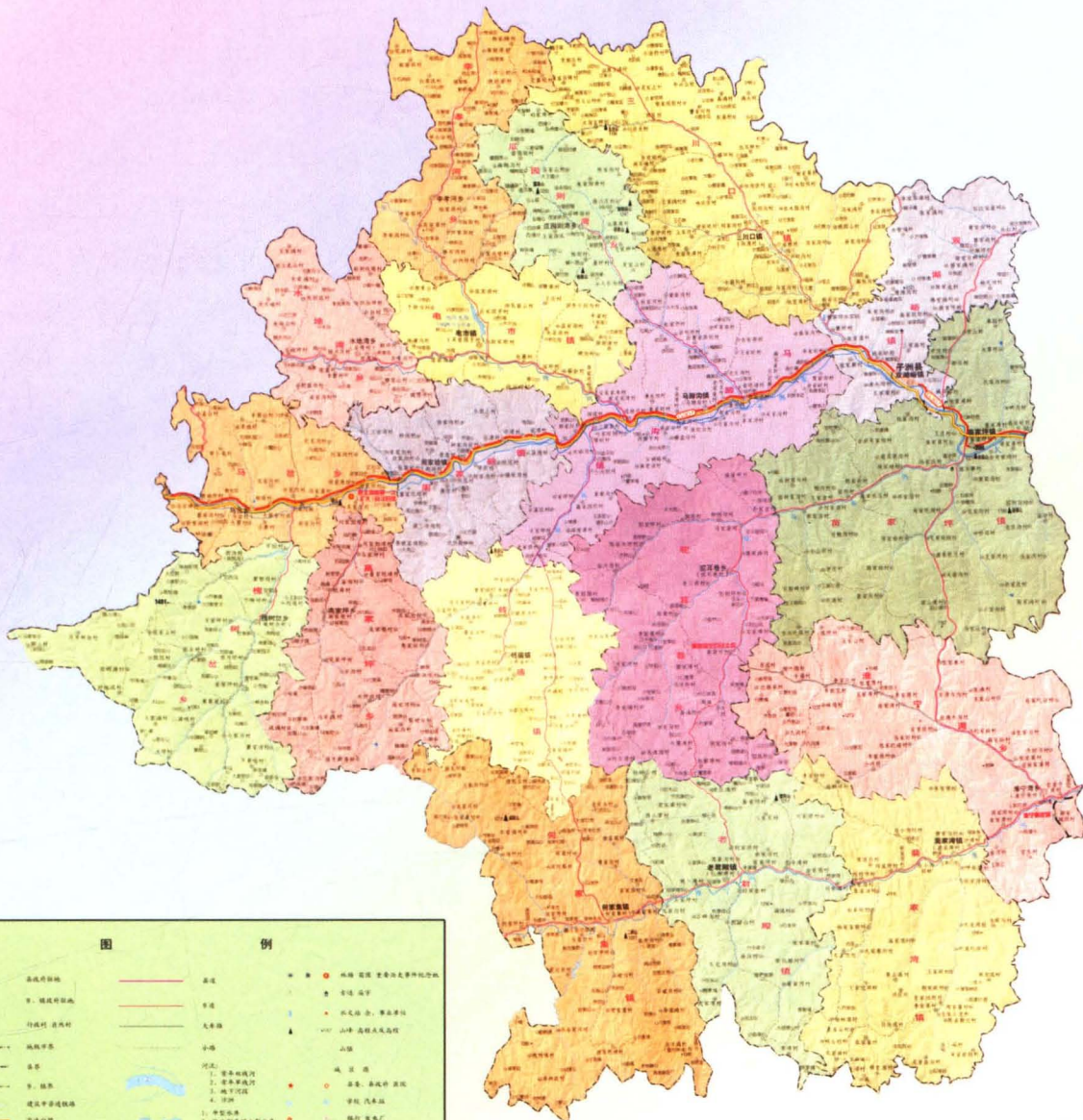


原榆林市政协主席白玉仁题词



原榆林市公安局局长周锦明题词

子洲县行政区域图



三川口镇行政区划图





序

《牛薛沟村志》在全体编纂人员辛苦劳作，共同努力下，历时两年多，今天终于与大家见面了，实在可喜可贺。

牛薛沟村，是子洲县 500 多个行政村中第二人口大村，全村 436 户，户籍人口 3145。上世纪六、七十年代农业学大寨时，是当时县委书记雷根善亲自抓的一个典型村。本村曾先后有过十多个民办煤矿和一个国营槐树沟矿井，当时“牛薛沟炭”也是一个品牌，绥德、子洲人要买好炭，就是挑牛薛沟的。本村也是个文化村，教书先生、风水先生、五色匠人在方圆几十里都有名气，牛薛沟秧歌队更是闻名全县，每次全县汇演必获大奖。

改革开放 30 多年来，牛薛沟村更有长足发展，人民群众的生活有了很大提高，也涌现出了一些致富能人。文化教育方面的变化更是空前的，粗略统计，全村现有大中专学生 122 人。北师大、西安交大这些全国重点大学也有牛薛沟籍的学生。近几年来，本村新修了通村大桥并硬化了路面，兴修了水库，补修了大坝，户户通了自来水，移修了神庙，建了“嘉木”优质树木园，一个有人气、宜居的和谐新农村已展现在世人面前。

在政通人和、安居乐业的大好形势下，编纂村志是件顺应时势，深得民心之事。村志通过记述本村历史，理清村落发展脉络，彰显贤人志士美德，传承本村先进文化，从而激励后人奋发向上。我坚信：我们继承发扬牛薛沟人的优良传统，明天的牛薛沟一定会芝麻开花节节高！

最后，我要说明，为村志写序，本是德高望重的老领导或笔下生花的文化人的事，但他们都为党的事业或企业的发展忙碌奔波，因此，他们把这个任务“布置”给了我。我生在牛薛沟，长在牛薛沟，现在虽不常年住在牛薛沟，但仍然心系牛薛沟的山山水水，梦牵牛薛沟的父老乡亲。既然领导和群众抬举我，我就笨笔拙见写了以上这些文字，代为序。

二〇一三年清明节

(吴廷胜，榆林市公安局石油支队队长)



凡 例

一、本志以马列主义、毛泽东思想、邓小平理论、江泽民“三个代表”重要思想和科学发展观为指导，运用辩证唯物主义和历史唯物主义观点，坚持实事求是的原则，全面系统地记述本村的历史和现状。

二、本志上限春秋战国时期，下限为公元 2011 年。全志详今略古，重点记述近、现、当代，力求客观、系统、准确地反映村情民意。

三、本志体裁有记、志、传、图、表、录诸体并用，以志为主体，图表穿插于各章节之中。

四、本志除序言、概述外，余均类为一志，全志以章、节目编排，横排竖写，以横为主，纵横结合，力求思想性、资料性和科学性相统一，注重突出时代精神、地方特点。

五、本志记述范围，以今牛薛沟村为主。一律用语体文记述，力求语言准确、简洁、朴实、流畅。

六、志内凡历史朝代年号一律沿用通称，历史纪年，用当时通用年号，同时加注公元纪年。公元纪年用阿拉伯数字；少数必须以农历记述的用汉字表述。地理名称及各历史时期的政权官职等，均以当时的规章制度或习惯称呼为准。

七、本志计量单位，多按历史习惯记述。

八、本志遵照史家惯例，不为生人立传。尽量把各时期、各行业有贡献、有影响的人物设立《名人录》，或列表记述。

九、本志资料来源于村委会资料、《子洲县志》、《中华姓氏寻源》、档案馆资料、有关著作、报刊、各部门编写的专业志、乡镇资料，以及当事人回忆和村志编纂工作者的亲临采访。为节省篇幅，一般不注明出处。所援引文献古籍的原文，注明出处，以备查考。



目 录

序	(1)
凡例	(1)
概述	(1)
村名由来	(2)
第一章 地 理	(3)
第一节 区域位置	(7)
第二节 建置沿革	(8)
第三节 地质地貌	(9)
第四节 植被动物	(10)
第五节 自然灾害	(13)
第六节 交通通讯	(14)
第二章 人 口	(17)
第一节 姓氏渊源	(19)
第二节 姓氏分布	(32)
第三节 宗族世系	(34)
第三章 农 业	(125)
第一节 体制改革	(127)
第二节 耕地作物	(130)
第三节 农用机具	(131)
第四节 林木管护	(132)
第五节 畜牧养殖	(133)
第六节 家庭副业	(134)
第七节 经济状况	(135)
第四章 文 卫	(137)
第一节 民间艺术	(141)



第二节	大众文化	(149)
第三节	教育事业	(152)
第四节	卫生防疫	(156)
第五节	畜病防治	(158)
第五章	党 政	(159)
第一节	中共组织	(161)
第二节	村民组织	(162)
第六章	民 俗	(163)
第一节	婚嫁风俗	(165)
第二节	丧葬礼仪	(172)
第三节	节日风俗	(175)
第四节	衣食住行	(204)
第五节	风俗禁忌	(206)
第六节	民间信仰	(210)
第七章	人 物	(219)
第一节	人物传	(221)
第二节	人物录	(226)
第八章	艺 文	(233)
第一节	书 法	(235)
第二节	散 文	(239)
第三节	诗 歌	(244)
第四节	论 文	(249)
第五节	方 言	(252)
第六节	碑 记	(262)
第七节	对 联	(264)
第八节	歌 曲	(265)
第九章	杂 录	(269)
第十章	附 录	(281)
编后语	(293)



概 述

从子洲县双湖峪镇出发，沿 307 国道向西走到高渠，顺高西公路到王崖，过王崖桥越马家沟村再向西，下一村便是牛薛沟村。

牛薛沟村距县城约 12 公里。具体位置坐标为东经 109°53′至 109°56′，北纬 37°38′至 37°40′。一条长 5 公里的小溪贯穿全村。全村由陆家砭、前小湾、后小湾、务庄、梁谷渠、砭上、阳彦沟、彦沟、上渠、当庄、岭渠、洞渠、柳家湾、罗沟、炭窑沟、邢家圪崂、背和渠、阳庄、雷庄、印子湾、老庄沟、槐树沟等 20 多个小自然村落组成。隔山分别和阳庄、瓦窑峁、芦草峁、阳庄沟、倪渠、梁家沟、八塌湾、钟家砭、刘家沟、阳湾、烟洞沟、霍家渠、西庄沟、王家沟为邻。全村总面积约 10 平方公里。地势西北高，东南低，总体地形以峁梁为主，沟渠纵横。平均海拔 1050 米，最高点是黑圪塔山峁，海拔 1156 米，最低处是陆家砭河滩，海拔 946 米。区域内土地系黄土性土壤，质地疏松，易受侵蚀，水土流失严重，肥力差，属中温带半干旱大陆性季风气候，四季分明，日照充沛，降雨不足，气候干燥。平均气温 10℃左右，无霜期约 160 天。年降雨量不足 500 毫米，多集中在夏秋两季。春季多大风扬沙，时有沙尘暴光临。夏天烈日炎炎，骄阳似火，多遭伏旱。秋季阴雨连绵，数日甚至十数日不晴，造成秋涝，冬季天寒地冻，大雪纷飞，银装素裹。自然灾害频繁，其中以干旱威胁最大且频率最高，春旱影响播种；伏旱使作物枯焦；秋旱使农田绝收；秋涝可使作物晚熟再遇霜冻过早而造成减产；冰雹能使作物颗粒无收；大风暴雨可使作物匍匐倒地造成减产；病害可使农作物大量死亡。虫灾可使作物严重受损减产。

横穿全村的小溪是分别以各个小沟岔的泉水汇聚而成。因泉水涌出量小，所以流量不大，在打坝淤地中又堵塞了部分泉眼，减少了部分水源，又因近年来群众大量打井，对地下水开采量加大，导致小河流量日趋减小。在夏季用水高峰时期，时常有断流现象发生，但对人畜用水影响不大。



村名由来

据传明永乐年间，浙江移民辗转至山西大槐树村，然后西渡黄河到达陕北。由百户长张彬指派牛、薛两姓来本村定居，故得村名牛薛沟。

然而现在的牛薛沟并没有牛、薛两姓。牛、薛两姓人家是搬迁了，还是绝后了呢？答案也许与一个传说故事有关。

据传在很久很久以前，牛薛沟村里住着两户员外，一户姓牛，一户姓薛。牛员外住在牛薛沟的阳彦沟，薛员外住在彦沟，而牛薛沟的其他吴、贾、邢、陆等杂姓那时都是这两户员外的长工。有一年天大旱，就地着火，百草不长，眼看就进入酷暑六月了，老天竟然连下雨的迹象也没有。长工们就背着两员外到龙王庙许愿求雨，可是长工们在龙王庙前跪了几天也还是没求来一点雨。老天不下雨，长工们以为是龙王嫌诚意不够，为了表达他们的诚意，长工们就动员全村男女老少（除了两员外）都去龙王庙前跪拜求雨。龙王庙前跪下黑压压的一片，领头的长工许愿说，只要龙王施雨，将敬献龙王整猪和整羊，还唱大戏三天，最后，长工头领还把唱三天大戏改为唱四天大戏。这才有了后来牛薛沟每每给龙王爷唱戏，总是唱四天的来由。不曾想长工头领给龙王爷许愿的话语让赶来看笑话的牛、薛二员外听见。牛、薛二员外异口同声说道：求龙王还不如求我们，几天了也不见下一点雨。接着二员外大骂龙王无用，还扬言要放火烧掉龙王庙。不想，牛、薛二员外的话却让龙王听了个清楚。龙王大怒，突然间乌云密布，电闪雷鸣，大雨倾盆而下，并且一下就不停，致使山洪爆发，洪水冲塌了许多人家硷畔，窑洞。还好，牛薛沟的人们都在高高的龙王庙前求雨，免遭大难，而安然无恙。却说这洪水，横冲直撞，从每一条小沟直冲出来，漫过全村向前冲去。牛、薛二员外，看见水势已退，便得意地回到他们位处高山、仍安然无恙的窑洞里去了。这时，已经冲出前沟的洪水调转头头逆势而上，水位在牛、薛二员外的窑洞下开始盘旋上升水位，这水一直上升，上升，直把二员外的窑洞连根端掉，两员外也没有幸免于难。从此牛薛沟就再也没有牛、薛两姓。这只是传说，并无人去考证。

牛薛沟还有一个别名叫雷家兴庄，由此可见雷姓有可能是本村最早住户，而且在本村后山上还有一座雷总兵墓，但墓已被盗，无据可查，难辨真伪。后来陆续迁进大批现姓居民，但仍沿用原村名。现在村名的全称是：陕西省榆林市子洲县三川口镇牛薛沟村。

第一章 地理





阳彦沟坝，牛薛沟第一大坝。在上世纪70年代初次筑成时，总面积约为200多亩，因年久失修水土流失，此坝千疮百孔，2012年夏季在吴廷胜的带动下，全体村民在原坝的基础上切崩填沟进行补修，扩大造田面积，现在面积已达300多亩。

