


016447

福安 县地名录



福建—福安—地名—录

福建省福安县地名办公室

福 安 县 地 名 录

内 部 资 料
注 意 保 存

福建省福安县地名办公室编

一九八二年三月

前 言

巍巍白云立千秋，绵绵长溪万古流。福安县自宋朝淳佑五年（公元一二四五年）正式设县以来，至今已有七百三十余年。在这漫长的历史演变中，除明朝景泰六年（公元一四五五年）分出十一都等地设立寿宁县，以及近代划出柘荣特区设立柘荣县之外，本县的地域范围还是稳定的。清朝和明朝时期，曾撰修过《福安县志》。但地名标准化工作始终没有列入地方志的内容。解放后三十年来，我们也忽略了这方面的工作，特别是在林彪、“四人帮”横行霸道期间，由于“红海洋”和“革命化”的运动，更使地名混乱不堪，给工业、农业、交通、国防等事业的建设，以及人民群众的日常生活带来了极大的影响。

打倒“四人帮”以后，党和人民政府十分重视地名工作。我县根据国务院国发〔1979〕305号文件《关于地名命名、更名的暂行规定》精神，在省、地地名办的指导下，在县委和县政府的重视和直接领导下，开展了大规模的地名普查，查阅了大量的资料，做了巨大的、细致的工作，编撰了这本地名录。

在《福安县地名录》中，我们一共普查汇集了全县十五个农村人民公社，三个县辖镇，九个农、林、茶场，四百四十四生产大队，二十个居民委员会，四千零四十五个生产队，大小二千一百零七个自然村的地名4123条。其中行政区划名称有2681条，居民点名称139条，山、山峰、山口名称613条，河流、岛屿、海湾名称52条，港口、码头、车站、桥梁、电站、水渠等名称174条，工厂、企事业、台站、场、矿山名称231条，名胜古迹、革命纪念地名称109条。我们对所有地名都进行了比

较全面、深入的普查、核实，并对一部份地名进行了地名标准化处理。其中属行政区划名称有524条，自然村名称2107条，公社、镇一级以上的企事业单位名称19条，大队、队办场名称61条；人工建筑水库、水电站、桥梁等名称278条；名胜古迹革命纪念地名称110条；自然地理实体山、河、岛屿、海湾等名称610条，废村、废遗址名称64条，其他地名名称104条。

我们在进行福安县地名的确定、更正、恢复、更改、调整等一系列工作中，始终坚持调查研究，掌握第一手材料的原则，采取领导、群众和专职人员相结合的办法，解放思想、依靠群众，从实际出发，切实掌握以下几条原则：（一）坚决把林彪、“四人帮”任意篡改的地名恢复过来、把原来1：5万地形图上标错的地名更正过来，漏掉的地名填补上；（二）把需要更改的地名，通过群众协商讨论，经领导审批，然后更改；（三）尊重历史传统，尊重群众习惯，尊重民族风俗（本县主要汉、畲两族），把可以继续使用的地名都确定下来，实在不宜使用的地名，上下结合、协商统一，然后予以更改或调整；（四）可改可不改的地名不改，尤其是广大人民群众自历史以来一直沿用的地名，决不轻率变动更改。








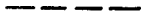

《福安县地名录》的出版，是我县一件具有深远历史意义和政治意义的大事，也是我县地名普查的主要成果。它能比较准确地反映我县的地理和社会经济状况，为发掘自然资源，支援“四化”建设提供可靠资料依据；能及时向交通、航运、邮电等提供准确的地名资料，有效地为国防建设和对外贸易服务；能使全县人民进一步了解自己生活的环境，扬长避短，更加适应新形势发展的需要，把家乡建设的更加美好。这本地名录，附有汉语拼音，它不仅符合国内外推行文字改革的要求，而且还能起着便利国际交往的作用。


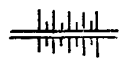







《福安县地名录》是经过县人民政府批准出版的。今后，各行各业使用福安县地名时，应以本地名录上录取的地名为准。如有特殊原因需要改变某个地名时，应按国务院〔1979〕305号文件规定，报请县或县以上人民政府审批，任何单位或个人都不准私自随意更改地名。

由于本县地貌幅员较为广大，还有一些山峰、河流以及临海地区海域的地形、地貌等细节地名尚未列入，须待今后探索补充完善。

一九八一年十二月

图 例

县	界
公社	界
县	人民政府驻地
公社、镇	驻地
大队	居委会驻地
自然	村
公路	桥梁
小	路
溪、	河

渠	道
土	坝
拦	河坝
电	站
水	库
亭、	塔
山、	山峰
山	洞
名	胜古迹

目 录

前 言

福安县概况..... (1)

福安县政区图

福安县城区图

(一) 行政区划和自然村名称

各社、镇基本情况一览表..... (7)

韩阳镇(原名城关镇)概况..... (8)

韩阳镇地名录..... (10)

穆阳镇概况..... (14)

穆阳镇地名图

穆阳镇地名录..... (17)

赛岐镇概况..... (19)

赛岐镇地名图

赛岐镇地名录..... (21)

上白石公社概况..... (23)

上白石公社地名图

上白石公社地名录..... (27)

潭头公社概况..... (37)

潭头公社地名图

潭头公社地名录..... (41)

社口公社概况..... (46)

社口公社地名图	
社口公社地名录.....	(49)
穆阳公社概况.....	(55)
穆阳公社地名图	
穆阳公社地名录.....	(57)
坂中公社概况.....	(63)
坂中公社地名图	
坂中公社地名录.....	(67)
城阳公社(原名城郊公社)概况.....	(71)
城阳公社地名图	
城阳公社地名录.....	(73)
康厝公社概况.....	(79)
康厝公社地名图	
康厝公社地名录.....	(81)
溪潭公社概况.....	(86)
溪潭公社地名图	
溪潭公社地名录.....	(89)
溪柄公社概况.....	(94)
溪柄公社地名图	
溪柄公社地名录.....	(99)
甘棠公社概况.....	(104)
甘棠公社地名图	
甘棠公社地名录.....	(107)
赛岐公社概况.....	(112)
赛岐公社地名图	

赛岐公社地名录·····	(115)
松罗公社概况·····	(119)
松罗公社地名图	
松罗公社地名录·····	(121)
下白石公社概况·····	(125)
下白石公社地名图	
下白石公社地名录·····	(129)
湾坞公社概况·····	(135)
湾坞公社地名图	
湾坞公社地名录·····	(137)
溪尾公社概况·····	(143)
溪尾公社地名图	
溪尾公社地名录·····	(145)

(二) 行政、企事业单位和专业场站名称

闽东电机厂概况·····	(149)
福安茶厂坦洋分厂概况·····	(150)
福安酒厂概况·····	(151)
福安县农械厂概况·····	(152)
福安县坦洋茶场概况·····	(153)
福安县王家茶场概况·····	(154)
福安县化蛟林场概况·····	(155)
福安县蟾溪林场概况·····	(156)
行政、企事业单位和专业场站名称·····	(157)

(三) 人工建筑物名称

福安顶头水库概况·····	(165)
---------------	-------

穆阳溪引水工程（县水电站）概况.....	(166)
红领巾水库概况.....	(167)
松罗水库概况.....	(168)
人工建筑物名称.....	(169)

(四) 自然地理实体名称

白云山概况.....	(177)
主要自然地理实体名称.....	(178)

(五) 革命纪念地、名胜古迹名称

闽东革命烈士纪念碑概况.....	(197)
皇后坊概况.....	(198)
锁广寺（即锁泉寺）概况.....	(200)
革命纪念地、名胜古迹名称.....	(201)

(六) 废村、废遗址名称

废村、废遗址名称.....	(205)
---------------	-------

附 录

插图、照片.....	(207)
国务院发布关于地名命名、更名的暂行规定的通知.....	(215)
县人民政府关于更改城镇名称的请示.....	(220)
县人民政府关于我县城关镇、城郊公社更名的通知.....	(221)
县人民政府关于调整地名的若干决定.....	(222)
附表(一)更名公社（镇）大队、居委会名称一览表.....	(224)
附表(二)恢复大队、居委会原来名称一览表.....	(225)
编后语.....	(226)

福 安 县 概 况

福安县位于本省东北部，东经 $119^{\circ}38'$ ，北纬 $27^{\circ}51'$ ，三都澳北岸。三面环山，一面临海。北抵寿宁、泰顺，东临霞浦、柘荣，西屏周宁，西南与宁德交界，南达三沙湾。地势北高南低，山多平原少。东北部和西侧，多为山地和丘陵，由中生代的火山岩和花岗岩组成；中南地带少许河谷和溪河冲积平原，属第四纪近代沉积物。雄踞西北部的白云山乃境内最高山脉，素称“闽东沿海第一高山”，海拔1448.7米。滋润全境的长溪，由三条主要支流组成：源于周宁纯池，东入穆阳的穆水溪；源于柘荣富溪的溪柄茜洋溪；源于泰顺，南入上白石的东溪与源于政和汀源，流经斜滩、社口的西溪汇集成交溪。三溪汇合赛江，南下白马河，注入三沙湾。

福安县属于亚热带气候。阳和雨沛、四季常青。年日照1945小时，年平均气温 19.3°C ，最冷月(2月)平均气温 10.4°C ，最热月(7月)平均气温 28.4°C ；绝对最低气温 -5.2°C ，绝对最高气温 43.2°C 。全年无霜期284天。年降雨量1646毫米，雨期多在3月到9月，年均风力1—3级。

本县幅员广阔，总面积1728.9平方公里，东西宽35公里，南北长80公里；总人口468,000余人。分布在15个公社，3个县辖镇，9个农、林、茶场。划分成444个大队4,045个生产队，20个居民委员会，计有大小2,107个自然村。

本县乃汉畬杂居之地。据1979年统计，全国畬族总人口为335,000余人，本省有197,000余人，而本县即占55,000余人。他们以大分散、小聚居的形式，分布在本县的山地和丘陵地带，主要从事农耕，兼营林茶。

他们有属于汉藏语系，接近客家话的民族语言，没有民族文字。服饰殊异，女子梳凤冠云髻，着绣花滚边斜襟衣衫。男女同劳动，喜爱唱山歌。每年旧历二月二，在约定地点举行盘歌会，聚以千众，通宵达旦。他们早于公元七世纪，就在本县劳动、生息、繁衍，为开发山区做出了独特的贡献。

本县历史悠久，开拓较早。据县志记载：远在周朝即为七闽地的一部份，历经春秋、秦汉、隋唐皆为州府属地。宋淳佑五年（公元1245）正式设县，宋理宗批曰：“锡尔多福，以安一县”，取名福安。元、明、清时属福州或福宁府管辖，民国后设福安行政专员公署，解放后至1970年设福安专区，皆驻福安城关。1970年专区驻地迁移宁德，改属宁德地区行政公署。福安由于濒临东海前哨，故受外国的影响也较为深远。远在明朝天启年间（十七世纪初），天主教耶稣会首次来中国传教，即由徐光启的门生郭东山和学士游璞（柘荣人）引教入福安。明熙宗时，菲律宾、西班牙的天主教“多明我”会，就有教士天神高友等11人到福安传教。明末清初，南京教区主教罗文藻，乃是福安赛岐罗江人——这是中国人当上天主教的第一个。民国后还在罗江设置福宁教区，办神学院。这些，都在一定的程度上影响了福安的社会和文化的发展。

福安人民具有光荣的革命传统。中国共产党在闽东的最早党组织，于1929年在福安建立第一个支部。1930年马立峯等同志领导福安人民开展抵制鸦片捐运动，发生了“黄澜惨案”，革命开始深入农村。1931年，中共福州中心市委巡视员邓子恢同志曾到福安指导党的活动。1932年，福州中心市委书记陶铸同志曾到福安指导建立工农武装。1934年1月7日“赛岐暴动”胜利。同年5月，福安中心县委领导了闽东五县总暴动，威震海疆。当时，闽东革命斗争的总指挥部——中共闽东特委就设在福安柏柱洋墩（斗）面村，闽东苏维埃政府就设在柏柱洋狮峯寺。1937年闽东红军在叶飞等同志率领下北上抗日，加入陈毅同志领导的新四军（六

团)。邓子恢、曾志等同志都曾在福安领导过革命斗争。涌现了马立峯、詹如柏、阮英平等一批革命烈士，为闽东革命谱写了不朽的篇章。在中国人民的革命斗争中，福安还诞生过不少知名人士。如1939年任中华邮政总局第三军邮政总视察的林卓午先生，就为国共合作和中国人民的抗日救国事业做出过杰出贡献，周总理于1940年在延安为林卓午先生亲笔题词：“传邮万里，国脉所系”。

本县土地肥沃，物产富饶。主要矿藏有钼、银、铅、锌等。山区盛产茶叶和茶油，久负盛名。中南河谷和海湾平原，稻麦三熟，鱼虾常鲜。李干、橄榄、水蜜桃、红板糖等皆为历史悠久，富有特色的地方特产。1955年毛主席在《福安县发生“中农社和贫农社”的教训》一文的按语中高度赞扬福安人民的革命精神。解放三十年来，在党的领导下，人民当家作主，走社会主义道路，发扬自力更生，艰苦奋斗的精神，在社会主义建设的各个方面都取得了较大的成就。

农业方面：全县拥有耕地面积327,000余亩，其中水田265,000余亩，农地62,000余亩。水稻种植面积占总耕地面积的81%。粮食总产达2,564,000多担，比解放初增长2.25倍。目前，农业正向机械化、现代化目标迈进。1979年底，拥有农业机械动力24,000多马力，机耕面积已达55,000余亩，其中溪柄、甘棠基本实现机械化。全县发电站有175座，装机容量3187.3瓩，年发电量2790万度，农村用电量拥有469.24万度，其中排灌和加工用电拥有160.34万度。三十年来，全县建库容量100,000立方米以上水库8座，其中1,000,000立方米以上的(顶头、炉山、通湾洋、柏桂洋)4座。柏桂洋红领巾水库为全地区最早建造的1,000,000立方米大水库。从溪柄公社的茜洋到湾坞公社的深安的茜安水渠，全长68,000多米，流经18个大队，灌溉面积达17,000亩，为全县最大的水利工程。这些水利建设，使有效灌溉面积达14.3万亩，基本上消除了旱灾。本县

农业人口占86.3%，是个农业为主的县。

茶业方面：据1979年统计，总面积达91,000余亩，总产达35,600余担，总收入达540多万元。“坦洋工夫”的故乡社口公社，茶叶发展很快，有茶园9900多亩，年产茶叶4,500多担，年收入达670,000多元。全县有茶叶初制厂90个，精制厂3座，国营茶场4个，省茶叶研究所亦设在社口公社所在地，还经常派茶叶专家出国支援第三世界国家种植和生产试验茶叶。

林业方面：油茶和油桐是本县主要的经济林产。1958年，周总理为上白石公社墩头大队题词“绿色油库”。这个大队培育的“油茶王”誉满省内。截至1979年止，全县油茶种植面积已达154,400余亩，1979年产茶籽66,000多担，为解放后最高年产量。上白石公社油茶产量将近占全县一半。还拥有油桐林12,500亩，年产桐籽1,000多担。用材林，主要树种为松、杉、樟。现有用材林约400,000亩，中林、幼林34,000多亩。

工业方面：主要为轻工业。县属主要有纺织、皮革、造纸、农药、塑料、罐头等工厂16个，年产值40,600,000多元。其中：福安印刷厂、打火机厂、蜡纸厂，均列为省工业战线的先进单位。福安茶厂为全县最大的茶叶精制厂，福安酒厂出品的“蜜沉沉”为本省名酒之一。全县工业总产值达70,000,000多元（包括省属的：69.33万元和地属的2,992万元）。著名的闽东电机厂，即座落在福安阳头。1960年该厂出品的2.8瓩电机跃居国家第一流产品。1979年该厂出品的“ST系列发电机”，荣获国家金质奖，誉满国内外，畅销20多个国家。现该厂为全国电器联合公司主要成员厂。拥有九个车间，职工1,700余人，年产值18,500,000多元。

本县手工业传统制品有刺绣、竹编、折席等。

交通方面：公路以城关为中心，对外直达福州、温州、松溪、政和及周宁、寿宁、柘荣、福鼎、霞浦等地。境内绝大多数社队已通车，农

村公路152公里。水运便利：赛岐为闽东重要港口，可通航300到500吨汽船；沿溪河上溯至社口、穆阳等地可通航木船。出白马门，与霞浦东冲、连江琯头、福鼎沙埕等港沟通，海运四通八达。

文教卫生方面：全县共有中学14所，在校学生6,509名；初中班209所，学生5,394名；城镇小学10所，学生3,182名；农村小学1,143所，学生50,829名；幼儿园36所，学生3,294名，拥有教职工3,447人。城关有福安一中、宁德地区民族中学等规模较大的中等学校6所。地区第一医院设于本县城关，拥有病床280张，医务人员228名，是一所医疗水平较高的医院。县属医院两所。各社镇都有卫生院。农村大队有医疗站174个。构成了医疗卫生网，保护了人民的健康。计划生育方面：1979年人口自然增长率已下降至1.24%。

主要集镇：城关镇，现更名韩阳镇，简称韩，位于长溪中游富春溪畔，人口38,890余人，依山傍水，形如盆地。700余年来向为县治所在，是闽东政治、经济、文化中心。境内有世所流传的“韩阳十景”，今尚存有：石门漏月、东山雪霁、龟湖夕照、马屿香泉等处；赛岐镇，位于长溪下游三江口，为闽东北水陆交通要冲，闽东著名商埠和港口，人口15,100余人；穆阳镇，位于县西穆水溪畔，是福安县的主要集镇之一，也是通往周宁和闽北的咽喉，故古有“福安好穆阳”之称。现有12,600余人，商业繁荣，农业亦很发达。

文化传统及名胜文物古迹：本县建治至今已有700余年的历史，历代劳动人民创造了光辉灿烂的文化，也诞生过许多名人学士。其中较著名者有四人：薛令之，号明月先生，官至左补阙兼太子侍讲，因斗不过奸相李林甫，谢病归乡，著有《明月先生集》。郑虎臣，字廷翰，福安柏柱人，于泉州木棉庵诛除奸相贾似道，为民除害，世所景仰。刘中藻，福安苏洋人，明末兵部尚书，明唐王败后仍拥兵抗清，在福安城关壮烈

殉节。陈最，字季常，官至左从事郎，因斥责卖国贼秦桧，遭贬，骨气铮铮。

据目前所了解的名胜文物古迹，主要有下列诸处：苏洋山上有刻着清顺治圣旨的刘中藻墓；坦洋村中，宋朝科学史家郑樵所书的“蒙井”二字遗迹；穆水溪畔，世所流传的黄巢试剑石；上白石有明、清两朝银矿遗址“银坑洞”；社口晓洋的皇后坊（相传闽王为其后所建）；福安南方门户——白马门两岸栩栩如生的石马、马栏等等，代代相传，脍炙人口。

我县有如此悠久的历史、文化、历史，光荣的革命传统，广阔富饶的土地，优越的气候条件，勤劳勇敢的人民，我们一定能在党的领导下，在四化建设中，根据自己的特点，群策群力，发挥优势，扬长避短，把福安建设成为东海之滨的灿烂明珠。

福安县政区图

