

015265

即墨市村庄志

JIMOSHICUNZHUANGZHI


即墨市史志办公室 编



中国文史出版社

即墨市村庄志

即墨市史志办公室 编



中国文史出版社

责任编辑：杨太生

封面设计：阎松鹤

图片在版编目 (CIP) 数据

即墨市村庄志 / 即墨市史志办公室编. — 北京：中国文史出版社. 2002. 10

ISBN7-5034-1212-7

I. 即… II. 即… III. 地方志—村庄志—中国

IV. J212.07

中国版本图书馆 CIP 数据核字 (2002) 第 096993 号

出版发行：中国文史出版社

社 址：100811 北京太平桥大街 23 号

印刷装订：山东济宁瑞鑫印刷有限责任公司

经 销：新华书店北京发行所

开 本：850 × 1168 1/16

印 张：31.25

字 数：500 千字

印 数：0001—3000 册

彩 插：8

版 次：2002 年 10 月北京第一版

印 次：2003 年 7 月第一次印刷

书 号：ISBN7-5034-1212-7/G.0418

定 价：128.00 元

即墨市史志编纂委员会成员

名誉主任 张洪训

主任 李宽端

副主任 孙云忠 于 澎 宋希娟 毛成乐 郭玉娟
梁友全 李学民

委员 乔宪君 韩乃桂 孙正本 于洪考 徐永国
董良省 国世清 孙圣瑶 周文毅 刘崇珂
傅正会

办公室主任 韩乃桂

主 编 韩乃桂

主编顾问 孙 鹏

副 主 编 阎松鹤

编 辑 迟超勋 范新生 陈克瑜 吕振昌 王兆纯

封面照片 姜可起

照片统编 迟超勋

编 务 于昌宏 张孝良 李 新

序

记盛表实，莫过于志。古人云：“郡之有志，犹国之有史。”又云：“欲得大道，必先知史。”地方志乃一地一域之百科全书，一部志书在手，便可窥一方之历史兴衰、经济枯荣、社会变迁、政治隆替、民族分合，这对于我们总结历史经验，汲取历史教训，弘扬中华民族优秀传统文化，振兴社会经济，以及规范我们的言行，教化身心，督正世风，都将起到巨大的作用。因而，凡古今有识之士，有为之仕，无不把修志用志当作大事、要事，十分注重发挥地方志的“资政、存史、教化”的功用。

即墨有着悠久的历史，灿烂的文化，人类活动的足迹至少可以上溯到4000多年以前。即墨土地广博，具山海之利；交通发达，有“胶东咽喉”之称。目前，在这片1780平方公里的土地上，分布着大小不等的1033个行政村，拥有百余万勤劳、朴实、智慧的人民群众。但千百年来，即墨对村庄的发展、变迁从未进行过系统地记录，更没有详细、完整、权威的文献史料，这不能不让我们深感遗憾和不安。因为，劳动人民是创造历史的主人，村庄则是构成我们这座城市的基层社会组织，他们为发展即墨的社会经济、政治文明，繁荣即墨文化，作出了不可替代的贡献。

全国第二次续修地方志工作启动后，市史志办公室的同志以对历史负责、对人民负责的精神，决定编纂一部涵盖全市1033个行政村的《即墨市村庄志》，分10卷出版，以丰富地方文化，为繁荣社会主义物质文明、精神文明、政治文明作贡献。经过他们一年多的艰苦努力，辛勤的工作，排除资料不足等各方面的困难，终于编纂出近50万字的《即墨市村庄志》首卷本。这部志书共收录村庄87个，设“村庄概况”、“经济发展”、“社会事业”、“党政建设”等栏目，翔实地记录和反映了这些村庄的历史发展及现状。相信，这部志书的出版发行，必将促进全市广大干部群众更好地读志用志，推动全市地方志事业的持续、健康发展。

民为邦本，本固邦宁。要振兴即墨经济必须从基础抓起。目前，我们正在全力以赴发展社会主义市场经济，处在一个社会全方位变革的时期。在这个大变革中，我们面临着许多前所未有的社会现象和社会问题。历史是凝结的现实，现实是延续的历史。无论对一个国家和民族来说，还是对一个组织和群体而言，最可宝贵的是自己的实践。自己走过的路，是自己走向未来的最宝贵的财富。因此，村庄志的出版，为各级领导探求经济发展规律，鉴古知今，看清未来的发展方向，具有极为重要的现实意义。同时，这部志书以史家的笔触，较为翔实、系统地记载了即墨劳动人民的创业史、村庄的发展史，再现了只有社会主义才能救中国的真理。这部志书，还可与我们所拥有的县志、镇志、部门志、专业志等互为补充，从而形成了比较完整权威的地情资料系统，对于我们深入地认识地情、乡情、民情，了解基层社会生活，提高政府的科学决策能力，必将产生不可忽视的作用。

《即墨市村庄志》的编纂出版，不仅可以宣传村庄的优势，打造出推进村庄对外交流的高速平台，更重要的是可以改变广大农民朋友数千年来形成的思维定式，促进观念更新，提高他们自己的社会竞争能力，加快村庄的经济发展速度，我想，这也正是我们编纂这部志书的价值所在。值《即墨市村庄志》首卷本出版发行之际，我谨代表市委、市政府向本书所有的参编者、组织者和撰稿人表示祝贺。衷心希望即墨市有更多的佳志名志问世。是为序。

即墨市人民政府副市长 郭玉娟

凡 例

一、《即墨市村庄志》(首卷本)以马列主义、毛泽东思想和邓小平理论为指导,坚持实事求是的原则,力求做到思想性、科学性、资料性相统一。

二、时间断限。上限不作统一规定,但为彰明入志村庄源流,尽力溯至建村之始。按照地方志“详今略古”的原则,略记新中国建立前的内容,详记建国以来特别是改革开放以来的史实。下限断至2001年底,部分条目有所下延。

三、本志编纂的篇目设“大事记”、“村庄概况”、“经济发展”、“社会事业”、“党政建设”、“人物简介”等部分。

四、大事记采取编年体,选择发生在村域内的大事、要事予以记述,以展示当地历史发展的大致脉络。

五、村庄概况设“现任中共××村支部成员、村民委员会成员名录”及“现任村党支部书记简介、现任村民委员会主任简介”目;并重点记述村庄位置、区域面积、总人口、地理环境、姓氏、民族等内容,以反映村庄的主要特点。

六、经济发展按第一、二、三产业划分,分别记述各产业生产发展的起伏兴衰,详记某一转折点(1949年、1978年、2001年)所达到的生产规模、经济效益、某一时期的对比数据等内容,以体现村庄的经济发展的历史轨迹。

七、社会事业按科教文卫体、人民生活、村庄建设划分,分别记述有关事业的发展脉络(以历史转折点标志,同第六条),详记改革开放以来有关事业的发展情况。

八、党政建设分为“中国共产党村级组织建设”和“村级行政组织建设”两个方面。“中国共产党村级组织建设”着重记述当地党组织的逐步发展壮大及所获得荣誉称号。“村级行政组织建设”着重记述在中国共产党领导下的行政组织及群众组织建设情况。

九、人物简介主要选择本籍人物、现代人物、有突出贡献的人物。

十、本志体裁以志为主,图、表穿插其中。统计数字以各村上报统计部门的资料为准,数字用法按国家颁布的《关于出版物上数字用法的试行规定》表述,计量单位按《中华人民共和国计量单位名称与符号的规定》执行。

十一、本志采用公元纪年,夹注历史纪年。公元纪年用阿拉伯数字,历史纪年用汉字。叙事语言采用规范的语体文、记述体。行文中的“建国前(后),系指1949年10月1日中华人民共和国成立前(后)。

十二、记载范围均以2001年底的村庄区域为限。村庄名称由来按《即墨县地名志》所载为主,兼载他说。

十三、入志的村庄,以村庄名称首字的笔画数目排列,笔画数目相同的,以起笔“一丨ノ、)”为序。首字相同的,以次字按上述顺序排列。次字相同的,依上述规则类推。

世间事业重相托 人生精神贵奋斗



即墨市人民政府对全市史志(年鉴)工作先进单位及个人进行表彰



即墨市史志办公室以“创一流业绩、写上乘志书、修高尚人品”为目标, 实现全员办公自动化



即墨市人民政府办公室副主任、史志办公室主任、《即墨市志》主编韩乃桂正认真审阅志稿



即墨市史志办公室已出版的部分成果和获得的荣誉证书

环秀街道办事处


HUANXIU



域内车水马龙的街道



域内骨干企业之一



域内花园般的村庄——西山前村



街道办事处修建的休闲娱乐广场

田横岛

旅游度假区

田横岛鸟瞰



齐王殿

田横岛省级旅游度假区位于青岛市崂山以北的即墨市王村半岛南部，距青岛机场50公里，总面积36平方公里，由陆域半岛、海域及岛屿组成，三面环海，一面靠山。区内绿岛、涨岛、马龙岛等10个岛屿簇拥在田横岛周围，近30公里的海岸线上，沙滩遍布，地势平缓，是一个综合性大型海滨旅游度假胜地。

田横岛因齐王田横及五百义士之宁死不屈的气节而得名，为历史名岛。1992年山东三联集团投资3亿多元建设了自陆地半岛至绿岛的跨海大桥，并在田横岛内建起五百义士墓、南国乐园、高尔夫练习场等旅游景点，配套建设了客房、酒店、会议厅及各种娱乐设施。

目前，中国城乡规划设计院和山东省规划设计院对该区进行了总体规划。与山东省鲁银集团等8家公司签定旅游及度假别墅开发项目，与外商签定了女岛港口保税区项目，总投资近30亿元，出让土地1万余亩。规划中的十里沙滩综合开发项目、田横避暑山庄、寨里别墅区、大华山别墅区、高尔夫球场、老年公寓、工业加工区等项目正在招商开发。

欢迎中外客商前来共同发展。



齐王田横塑像



田横岛上的游乐场



田横岛旅游度假区规划图

移风店镇

YIFENGDIANZHEN



移风店镇党委书记 姜志学



移风店镇人民政府镇长 赵韶先



青岛市大沽河供水管理处

亿立方米。该镇土地肥沃，农业生产条件得天独厚，是青岛市农业科技和农业综合开发示范乡镇、青岛市无公害食品生产基地，青岛即墨国家级农业高新技术开发区建于该镇。该镇镇办企业发展已有30多年的历史，已形成石油化工、蔬菜加工、酿酒食品、机械制造、针织服装、草编地毯、建筑安装等七大行业门类的工业经济体系。为进一步拉动工业经济发展，加快招商引资步伐，该镇投资建成了占地1000亩的青岛绿色工业园和占地600亩的青岛即墨民营工业园。

竭诚欢迎海内外朋友前来投资兴业。

移风店镇地处即墨市西北端，西隔大沽河与平度市毗邻。全镇总面积121.3平方公里，辖66个行政村，5.89万人，镇域郭城路、太傅路纵横贯穿全镇，从镇政府驻地至济青高速公路蓝村入口15公里，至蓝村火车站20公里，距青岛国际机场50公里，青岛港口70公里。通讯设施齐全，配有先进的程控交换机系统，装机总容量17500门。供电设施齐全，建有51500KVA和6300KVA变电站两座，电力充足。

该镇水资源丰富，是青岛市重要的饮用水水源地。流经镇域的大沽河为青岛市最大河流，该河流经移风店镇域内19.2公里，年可调节水量1.3



大沽河橡胶坝



七级镇人民政府办公楼



七级双塔

七级镇 QI JI ZHEN



手艺人正在制作驰名的大欧鸟笼



繁忙的外资企业生产车间一角



七级镇兴建的青岛阳光经济园



青岛七级生猪定点屠宰厂

即墨市七级镇地处即墨、胶州、平度三市交界，交通便利，区位优势。该镇高效农业发达，是青岛市菜篮子工程基地之一，建有蔬菜、花卉、禽畜、淡水鱼生产基地，所产“琴岛”牌系列蔬菜畅销上海、南京、无锡等国内大中城市，远销日本、韩国、香港等国家和地区。该镇是青岛市确定的重点小城镇建设示范镇，供电、供水和通讯配套设施完善，工业基础良好，市场体系兴旺发达。七级生猪批发市场是国家农业部确定的“全国菜篮子工程鲜活农产品中心批发市场”，七级生猪定点屠宰厂是国家农业部确定的“全国生猪定点屠宰示范点”，“七级红”牌放心猪肉以其健康、绿色的品质深受广大消费者的青睐，产销量占青岛市场的30%以上。规划面积达1500亩的青岛七级阳光经济园，位于济青高速公路蓝村出口以北2公里处，目前，已有7家内、外资企业在园区内落户。

该镇是山东省文明乡镇、青岛市双文明标兵乡镇。热诚欢迎有志之士前来投资兴业。

南泉村



南泉村的青岛金泉环保工业园规划图



敬业务实的村“两委”成员

青岛金泉环保工业园位于即墨市西部，总规划面积6平方公里，近靠胶济铁路南泉火车站，与城阳区金绣工业园对接。园区周边有4条高速或一级公路直通济南、青岛、烟台、威海等城市。该园区一期规划面积3平方公里，已落户企业10余家，是国内外商家投资兴业的黄金宝地。



南泉村公园


馬山前村

MA SHAN QIAN CUN



村“两委”成员正在研究村庄发展规划

马山前村位于黄海之滨，鳌山湾畔，北枕鹤山，南屏崂峰，风景秀美。该村交通便利，青莱公路纵贯南北，龙马路横穿东西，鹤山公路直通村头，正在建设中的滨海大道依村而过。此地可以观山海之胜，可以得山海之利，是海内外朋友旅游、休闲、度假的胜地，也是投资兴业的沃土。



鹤山道观



坐落于村域内的青岛双星度假村



该村新修筑的直通鹤山风景区的大路

洞天福地

目 录

七沟二村·····	1	水泊村·····	120
八里庄一村·····	6	长直村·····	125
八里庄二村·····	12	古城村·····	129
刁家烟霞村·····	18	石龙庄村·····	135
刁家疃村·····	23	东元庄村·····	139
三里庄村·····	29	东程哥庄村·····	144
下疃村·····	35	北泉村·····	151
大韩村·····	40	北阁村·····	160
大金家村·····	46	邢家岭村·····	167
大留村·····	51	西元庄村·····	171
小李村·····	57	西程哥庄村·····	177
小韩村·····	63	西障村·····	185
马山前村·····	68	朱家后戈庄村·····	189
王演庄南村·····	75	后东城村·····	195
王演庄东村·····	81	后北葛村·····	201
王演庄北村·····	88	后疃村·····	206
王家后戈庄村·····	95	后铺下村·····	212
王家庄村·····	101	刘家官庄村·····	217
王家官庄村·····	109	羊山乔村·····	221
中障村·····	113	江家西流村·····	227

孙家庄头村·····	234	南泉村·····	360
李家营村·····	241	柳沟村·····	370
杨家村·····	244	修家街村·····	374
岚前岭村·····	249	俞家屯村·····	379
辛戈庄村·····	254	姜戈庄村·····	386
辛庄一村·····	259	前枣杭村·····	390
汪汪泊村·····	263	前北葛村·····	395
张家西城南村·····	268	前铺下村·····	400
张家西城东村·····	273	神汤沟村·····	405
张家小庄村·····	279	高家庄村·····	410
张家烟霞村·····	284	郭庄三村·····	415
青岛钢铁集团农场·····	291	郭家巷村·····	420
枣杭村·····	296	营东村·····	427
店子村·····	301	黄家山村·····	432
河南一村·····	306	梁家屯村·····	437
河南杨头村·····	311	窑头村·····	441
河北杨头村·····	317	塔元头村·····	449
赵家岭村·····	323	傅家庄村·····	453
南葛后街村·····	328	蓝村二里村·····	458
南葛前街村·····	334	新生村·····	464
南庄村·····	339	新胜村·····	471
南关村·····	344	蔡家村·····	476
南泊村·····	352	舞旗埠村·····	481
南里村·····	356	编后记·····	488



七 沟 二 村

QIGOU ER CUN



村党支部书记于周光

大事记

1368~1398年间(明洪武年间),于姓从云南迁来此地定居建村。

1942年,日本侵略军的船只妄图从该村海岸登陆,朝村中连发燃烧弹数枚。

1949年5月6日,七沟村解放。

1950年3月29日,村民于仕强、于龙身、于俊身、吴美香、于香兰5人加入中国共产党,为七沟村首批党员。

1951年,村民于正珍、于仕晓、于仕修、于钦义、于安身、于仕欣、于钦贵、于仕荀参加中国人民志愿军,入朝参战

1958年,前进人民公社(1959年改称鳌

山人民公社)成立,七沟村和神汤沟村合并,成立七沟生产大队。

1961年12月,七沟生产大队析治,分为七沟一、二、三生产大队。该村为七沟二生产大队。

1974年,该村建立第一个村办企业合线厂,占地20亩,有厂房16间。

1975年,该村安装50千伏安变压器1台,向全村供电。

同年8月,生产大队建立五金加工厂,占地5亩,有厂房22间。

同年,生产大队建立收音机机壳厂,占地4亩,有厂房14间。

1984年,村集体投资8万元,打甜水井1眼,并铺设管道,全村用上自来水。

1985年,该村建立纸箱厂,占地4亩,有厂房20间。

1986年,中共即墨县委书记秦玉生代表县委、县政府于腊月二十九日来该村,与该村全体共产党员一起欢庆春节。

同年,该村建立橡胶制品厂,占地4亩,有厂房10间。

同年,该村在村后修筑百米长的6孔大桥1座。

同年,该村安装50千伏安变压器1台。

1992年,村集体投资8万元于村西打甜水



井1眼。

1996年,该村水产养殖总收入首次突破1千万元。

1999年,村集体投资20万元,安装80千伏安变压器1台,并对村庄的电网进行改造。

同年,青岛东洋海珍育苗厂落户该村,成为该村第一个外资企业。

2000年,村集体投资27万元,于胡家沟打出甜水井1眼,并对原来的自来水管道进行全面改造更新,彻底解决了水质污染和供水不足的问题,全村多年的吃水难问题得到解决。

村庄概况

现任中共七沟二村支部委员会成员、村民委员会成员名录

于周光 1948年7月生,初中文化,中共党员,村党支部书记

于国钦 1961年8月生,高中文化,中共党员,村民委员会主任

于钦厂 1955年10月生,初中文化,中共党员,村党支部委员兼村民委员会委员

于仕朔 1944年3月生,高小文化,中共党员,村党支部委员

于周伟 1966年1月生,初中文化,中共党员,村民委员会委员

现任村党支部书记简介

于周光 男,1948年生,汉族,初中文化,中共党员。自幼于本村小学和即墨县第七中学读书。后历任七沟二生产大队会计、民兵连长。1973年,任七沟二生产大队党支部书记。1978年,任七沟二生产大队党支部副书记。1979年,任七沟二生产大队党支部书记。1985年,被评为即墨县优秀共产党员。1986年,被评为即墨县“五讲、四美、三热爱”积极分子。1993年,被评为即墨市精神文明建设积极分子。1995

年,被评为即墨市优秀共产党员。2001年,被评为即墨市优秀党支部书记。是即墨市第十、十一届人民代表大会代表。

现任村民委员会主任简介

于国钦 1961年8月24日生,高中文化,中共党员。自幼在七沟小学、七沟联中、即墨七中上学,1978年毕业。1985年任七沟木器加工厂厂长。1990年,任合资企业东海冷藏厂厂长。1999年当选为七沟二村第六届村民委员会委员。2002年5月,当选为七沟二村第七届村民委员会主任。

1368~1398年间(明朝洪武年间),于姓从云南迁至此地定居建村。因地处丘陵,山沟纵横分歧,名村为七沟。1961年12月,七沟生产大队析分为七沟一生产大队、七沟二生产大队、七沟三生产大队3个行政村。该村为七沟二生产大队。

该村位于鳌山海湾西岸,西距鳌山卫镇政府驻地4公里,南临东京山,东面和北面为鳌山海湾。辖区总面积120公顷,其中耕地面积34公顷。该村土地属山岭薄地,土地贫瘠,村中青壮年劳力主要以海洋捕捞为主。

2001年,该村共有常住居民230户,总人口760人,其中男性386人,女性374人。村中于姓居多,均为汉族。该村优美的自然环境,良好稳定的社会治安秩序,是定居、旅游、投资、开发建设的黄金宝地。

1985年,该村“青年之家”被评为山东省优秀“青年之家”。1989年,该村被评为青岛市文明村庄。同年,该村共青团支部被评为山东省先进共青团支部。同年,该村村委会被评为即墨市模范村民委员会。1989~1993年,该村党支部连年被评为即墨市先进党支部。