

BOOK OF CAOCHANGDI VILLAGE

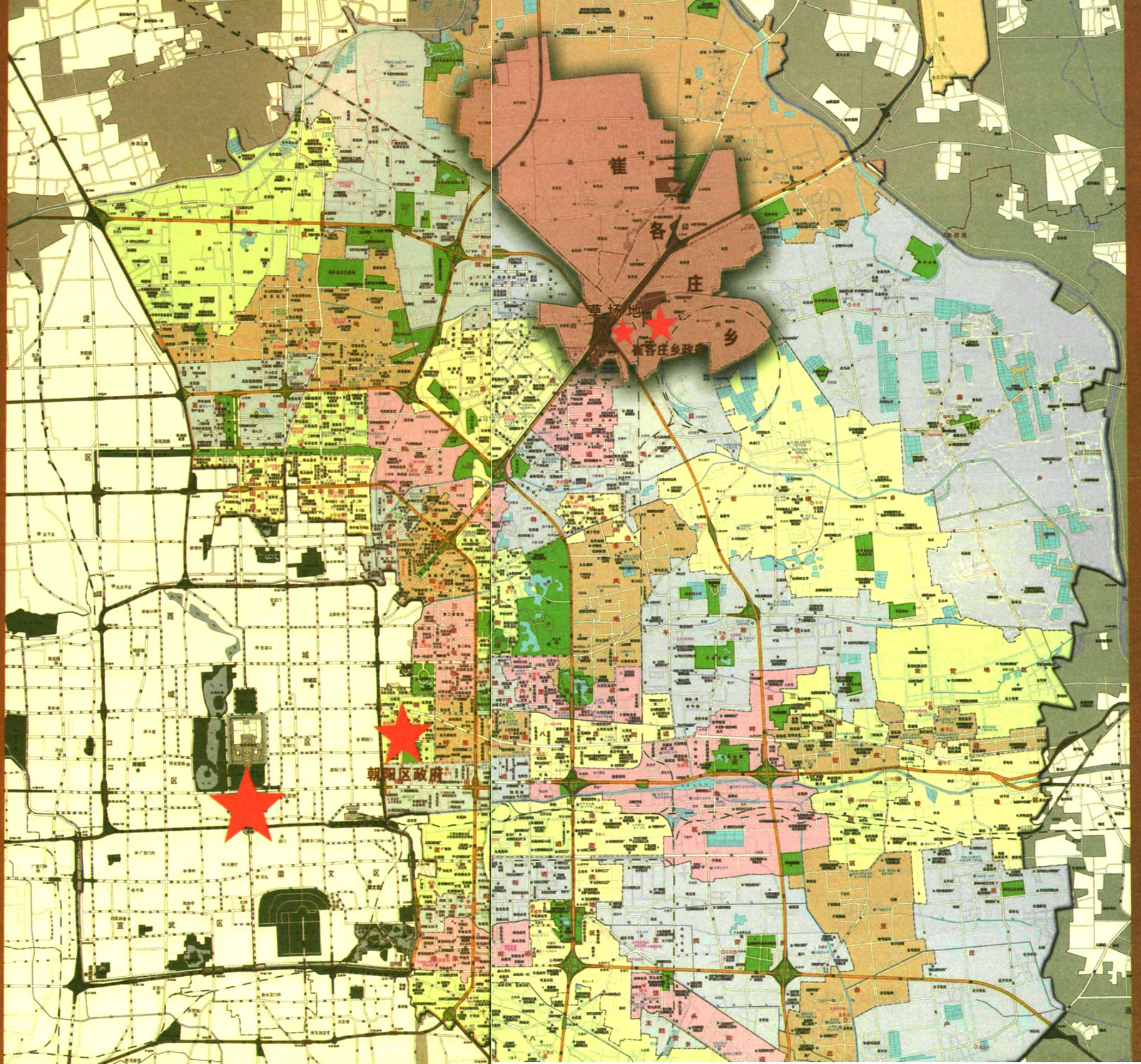
草場地 村志

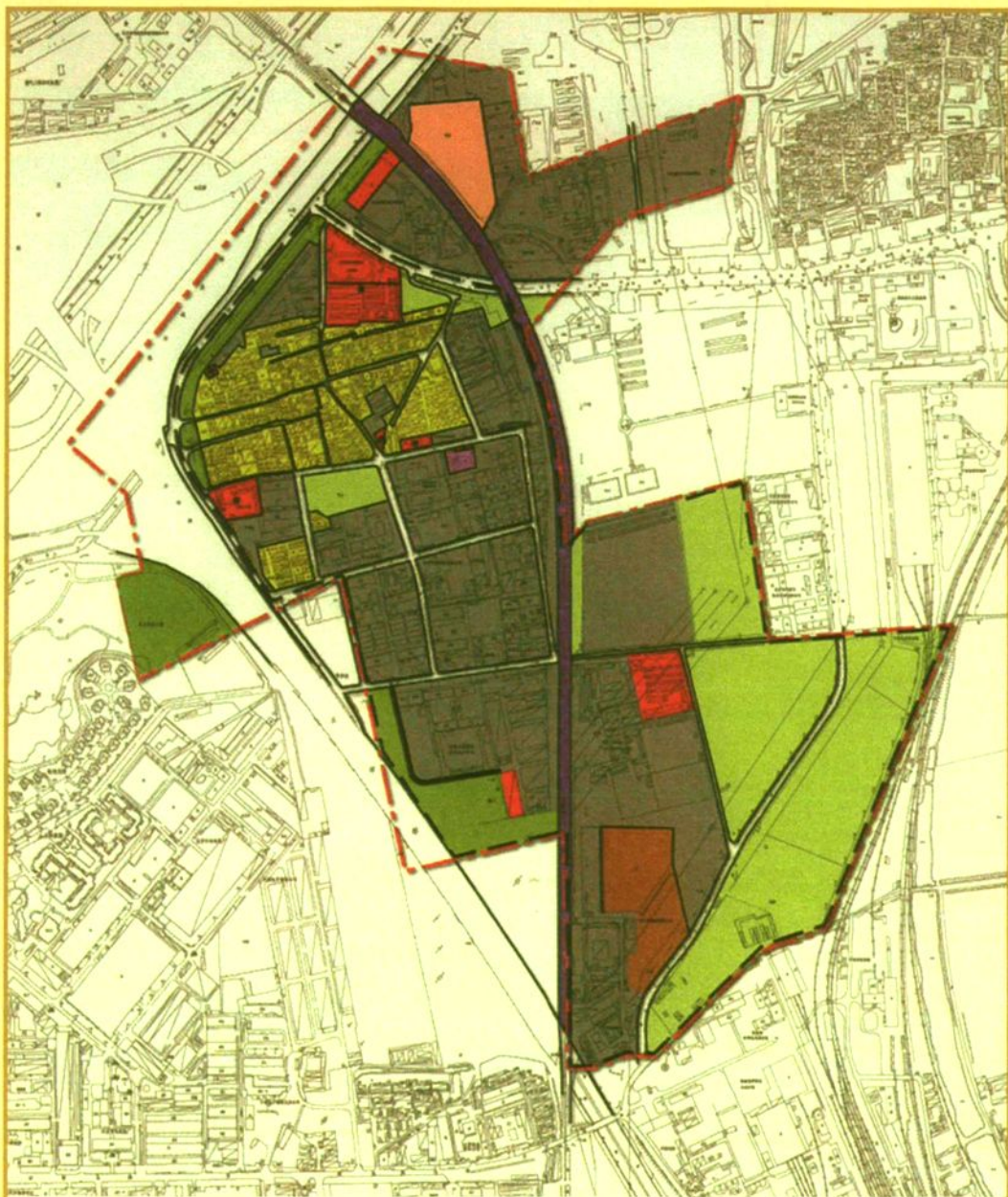
HISTORY BOOK OF CAOCHANGDI VILLAGE

HISTORY BOOK OF CAOCHANGDI

HISTORY BOOK OF CAOCHANGDI VILLAGE

崔各庄乡草场地村区位图





崔各庄乡草场地村村庄规划设计
村域土地使用大类分类图

北京清华安地建筑设计顾问有限责任公司




图例

- | | |
|---------|------------|
| 村民住宅用地 | 公用设施用地 |
| 水域及其他用地 | 绿地 |
| 公共设施用地 | 防护绿地 |
| 生产用地 | 仓储用地 |
| 交换设施用地 | 国有土地 |
| 厂址用地 | 村域界线 |
| 游憩用地 | 村庄及村庄边建设用地 |

草场地村土地使用分类图

草场地村落俯瞰图





草场地文化创意产业区俯瞰图





序言

在建设社会主义新农村的伟大征途中,我村有史以来的第一部文献资料——《草场地村志》问世了。这本贯通古今的村志,是我村精神文明建设的丰硕成果,是全体村民政治生活中的一件大事,是资政、育人、存史的鲜活教材。在此,向支持编撰《草场地村志》的人们表示感谢!

草场地村,历代为京畿重要之地,现为首都重要发展区域,在漫长的村落发展中,勤劳朴实的草场地人,几代耕耘、辛勤劳作,造就了草场地的苍桑历史和壮丽篇章。

特别是党的十一届三中全会以来,全体村民在党的领导下,高举改革开放旗帜,发扬艰苦奋斗精神,以广阔的视野、科学的态度、务实的作风、统筹规划、突出特色,在生产发展、生活宽裕、乡风文明、村容整洁、管理民主等方面做了大量卓有成效的工作,并荣获“全国绿化千佳村”的称号,多次受到北京市、朝阳区、崔各庄乡等上级单位的表彰,去年在全乡村级综合评比中又获总分第一。

盛世修志,是中华民族的优良传统;编修村志,是新的历史条件下我村续写辉煌的需要。本着这个宗旨,我们以马列主义、毛泽东思想、邓小平理论、“三个代表”重要思想和科学发展观为指导思想,坚持实事求是、详今略古的原则,围绕本村的自然、地理、历史、政治、经济、文化、社会、人文、大事等详查资料、探访古旧、精雕细琢、几易其稿,历时8个多月完成这部涵盖村史、村事、村情的“村况全书”。在编撰过程中,为丰富这部史志的内容、增强史料的翔实性,编委人员甚至深入到村民家中收集资料,对许多尘封多年的历史资料进行了抢救、甄别和钩沉,从而使《草场地村志》以全面的信息、准确的内容、正确的观点成为了一部融知识性、趣味性、可读性为一体的“史料大全、信息宝库”。

“以铜为镜,可正衣冠;以史为鉴,可知兴替”。编修《草场地村志》无疑是以史为鉴、开拓未来的必要之举。

尤其在新农村建设和农村城市化的大趋势中,更显得有特殊意义。历史的经验告诉我们:一个不忘历史、读懂历史、运用历史的民族,是大有希望的民族;同样,一个站在历史和时代高度,善于总结历史经验、吸收人类文明进步成果的草场地村,也必然会以崭新的姿态,崛起在首都的东北部。

中共北京市朝阳区崔各庄乡委员会草场地村党支部





Preface

Set in the new times of the great construction of socialism countryside, the first documentary material of our village (History Book of Caochangdi Village), has been published. Resulted from the development of moral civilization in the village, the book covers the entire history of Village Caochangdi. The publishing of the history book is an important event in the villagers' political life, which is a good and reliable material to teach the villagers the political policies. This history book is also a good material for education and references for more history book about the village. Here, we would like to express our sincere gratitude to those who contributed their support and assistance to editing the book.

As a significant area around the capital city, Beijing, nowadays Village Caochangdi is one of the most important development zone in Beijing. Generation of the simple and diligent villagers has created a splendid chapter of Caochangdi's development during a long history.

Especially, since the Third Plenary Session of the Eleventh Central Committee of Communist Party of China, under the wise leadership of the Party, villagers of Caochangdi held the flag of the open and reform high, waged a hard struggle to achieve the great development in economic, political and spiritual areas with a broad view of development and a scientific attitude toward works. They made an overall plan with full considerations and took advantage of their characteristics. So far, the village has made great achievements in the development of industry and the villagers have lived a wealthy life in a clean and beautiful environment. As a result, Village Caochangdi won the honor of "national green and nice village". And it was praised many times by Beijing, Chaoyang district and Cuigezhuang Town government. Caochangdi village won the first place in the comprehensive village competition all over the town.

It is a fine traditional custom of our Chinese people to compile history documentaries during prosperous times. Therefore, editing the history book of the village is the need of taking greater achievements in the future. With this aim, we selves-direct ourselves with the Marxism-Leninism, Mao Zedong Thought, Deng Xiaoping theory, Jiang Zemin "three represents" important thought. Also we get down to facts and keep on the principle of noting more about the current situations than the history. It took us over eight months to complete this whole book of the village's history, events and customs. We collected a great amount of relevant materials about the village's nature, geography, history, politics, economy, culture, society, Humanities, event and so on. During the book' editing, we visited experienced villagers for the first-hand materials to add to the validity of this book. The editors even went to the villagers' home to get the missing history materials and distinguish the facts. Therefore, the history book of Village Caochangdi will be a readable comprehensive history collection full of knowledge and interest.

As it is said in ancient China, you may trim your clothes if you take a brass as mirror. You may know rise and decline if you take history as mirror. The compile of the book is undoubtedly a necessary step to learn from history and open up a brand new future, especially in times of new countryside construction and urbanization of countryside areas.

With countless history lessons, we have learnt that a nation which looks back at history, understands the history and takes advantage of history is a promising nation. It is the same that the wise Caochangdi village, which takes advantage and evaluates the history and times and sums them up, will with a completely new magnanimous posture, inevitably rise up from the northeast area of Beijing.

Party Branch of Caochangdi village, Cuigezhuang town committee, Chaoyang District, Beijing Central Communist Party



目 录

序言	
目录	
崔各庄乡草场地村区位图	
草场地村落俯瞰图	
草场地文化创意产业区俯瞰图	
草场地村土地使用分类图	
一、开篇	1
成村历史	2
概况	3
隶属沿革	4
二、成就篇	6
现任村党支部领导班子	6
历任村党支部书记留影	8
关怀与鼓舞	10
荣誉集锦	16
三、政治篇	18
中国共产党组织	22
村政机构	24
经济合作社	26
群团组织	26
政治生活	28
四、经济篇	31
农业经济	31
工业经济	32
商业经济	33
集体经济	34
文化创意产业	36
驻村企业、社会单位	42
家庭收入	46
五、社会事业篇	47
设施建设	48
社会福利	50
拥军优属	51
计划生育	51
教育卫生	52
体育健身	54
广播、影视等	56
六、文化篇	57
传统文化	57
民俗文化	60
七、人物篇	64
历史人物	66
当代人物	67
村民名录	74
八、岁月峥嵘·图片回顾	76
九、大事纪要	98
十、后记	100



Outline

Preface	
Outline	
Position Chart of Caochangdi Village Located in Cuigezhuang Town	
Overlooking Diagram of Village	
Overlooking Diagram of the Cultural and Innovative Industrial Area in Caochangdi	
The Classified Chart of the Land Using in Caochangdi Village	
1. Opening	1
History	2
General Situation	3
Subornation	4
2. Achievements	6
Current party Leadership	6
Photos of Every Secretary of the Party Branch	8
Concern and Encouragement	10
Honors	16
3. Politics	18
The Organization of the Party of People's Republic of China	22
Village Level Political Organization	24
Economic Cooperation Association	26
Social and League Organization	26
Political life	28
4. Economy	31
Agricultural Economy	31
Industrial Economy	32
Commercial Economy	33
Collective Economy	34
Cultural and Innovative Industry	36
Villegial Enterprises and Social unit	42
Household income	46
5. Social Cause	47
Facility Construction	48
Social Welfare	50
Army Support	51
Birth Control	51
Education and Public Health	52
Sports	54
Broadcasting, Film and Television	56
6. Culture	57
Traditional Culture	57
Folk Culture	60
7. Figures	64
Historical Figures	66
Contemporary Character	67
The Record of the Villagers' Names	74
8. Eventful Years • Picturere View	76
9. Mainly Event Summary	98
10. Postscript	100





开 篇

远古时期，这里曾是茫茫大海，几经地壳变化、大地沉降、岩层断裂、长河冲刷、泥沙填积，终成沃野；先人祖辈、择水而居、筑地为园，造就了草场地的历史和未来……。

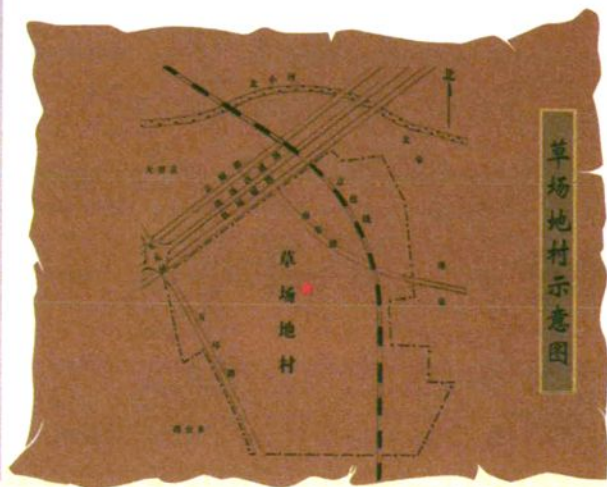



成村历史

草场地村位于北京市朝阳区东北部，曾名草厂地。史载，明末清初，东坝一带有皇家御马苑，周边有多处储存草料的草厂和牧马之地，本村为其中之一，故名“草厂地”。解放后统一制作村名牌牌时，误为“草场地”，未予更正，沿用至今。

据传，清朝初年，本村孙姓祖先一家三口从山东榆林五虎孙家庄逃荒到此定居，草场地始有人家。清朝中后期，京城中的周、衡、祁、金等名门大户看好此地有岗有水、交通便利，是难得的阴宅宝地，故纷纷在此置地建坟。坟茔修建后，先后有本村大户张姓祖先张敬瑞、董姓先人董顺到此看坟而定居；后又有其他姓氏的人家投亲靠友来此定居。草场地逐渐形成村落。

民国后期全村约住有50户人家。解放初期有79户、400余人；2006年有常住人口560户、1026人，外来暂住人口3500多人。在常住人口中，孙、张两姓居多。多数为汉族，有少量回族、满族、壮族。





概 况

草场地村东与南皋村接壤，西南邻五环路，西北隔机场高速路与大望京村相望。距崔各庄乡政府0.5公里，距区政府约15公里，辖域面积1400多亩。历代为京畿重要之地，现为首都重要发展区域。

草场地村地处永定河冲积扇中上部平原，地势西南高、东北低，海拔约31.3米至35.3米。土壤为疆黑土和褐潮土，排水不良、肥力中等，村东南偏盐碱。北小河由西向东流经村北。气候属暖温带半湿润半干旱季风性大陆气候：冬季多西北风，空气干燥、寒冷少雪；夏季多东南风、雨量充沛，年均降水量达600毫米。植被多为人工乔灌木，以杨、柳、松、柏、洋槐、速生阔叶树为主。树木主要分布在机场路、五环路绿化带、铁道两侧及村内外等地方，每当夏至郁郁葱葱一派绿色。村周边有京包铁路、机场高速、机场辅路、五环路、京顺路、南皋路、南大路（南皋至大山子）等首都交通干道，村内主街纵横、小

巷密布，村边有955路、813路、418路、402路等公交车站，交通极为便利。

历史上，本村农民多以耕种为生。解放前，虽占地理、气候、交通、人勤之优势，但由于社会动荡、战乱频发、耕作落后、赋役沉重，农民仍过着糠菜半年粮的穷苦生活。解放后，在中国共产党和各级政府的领导下，分得土地的草场地村民，以改天换地的气势平整土地、兴修水利、植树造林、科学种田、大力发展农业机械，形成能排能灌、旱涝保收，路、林、渠相互配套的农业生态体系，农民生产和生活有了转机和提高。一曲春天的故事，草场地村民在改革开放大潮中，奋起、思变、改革，坚持以农为主、多种经营、发展二三产业，草场地村充满了生机与活力。

进入新世纪，在农村城市化、区域国际化的进程中，草场地村告别了传统的农业生产，调整产业结构，以文化创意产业和高科技产业为支撑的经济全面、快速、持续、平稳发展，2006年集体资产达到6495万元、人均年收入1.4万元。

隶属沿革

隶属简表

秦朝	隶属广阳郡蓟县
西汉	属广阳国蓟县
魏晋	属幽州燕郡蓟县
唐代	属幽州蓟县
辽代	属南京道析津府
金代	属中都路大兴府
元代	属大都路大兴县
明代	属顺天府大兴县
清代	属顺天府大兴县
民国 14 年	属北京市东郊区
民国 17 年	属北平市东郊区
1945 年	属北平市郊八区
1949 年	属北京市第十四区
1952 年	属东郊区南皋行政村
1958 年	属朝阳区和平人民公社 南皋工作站
1961 年	属中阿人民友好公社
1983 年	属朝阳区和平农村办事处 南皋乡
2004 年	属朝阳区崔各庄乡

先秦时期

早在夏商时期，草场地一带属冀州，后为幽州。公元前 1045 年周武王灭商后，封尧的后裔于蓟，蓟都在今广安门一带，草场地一带属蓟国。东周时燕国吞并了蓟国，迁都至今宣武区一带，草场地一带属燕国。

封建社会时期

公元前 222 年，秦破燕，在北京境内设有上谷、渔阳、广阳三郡，草场地一带属广阳郡。汉高祖刘邦实行郡国并制，蓟城曾为燕国、燕郡、广阳郡、广阳国、广有国的都城或郡治，草场地一带的隶属关系随之变化。三国时期，曹魏北据，草场地一带属幽州广阳郡，后属燕郡，后又属燕国。北魏永熙三年（534 年），北魏分为东魏和西魏后，草场地一带属东魏。隋唐至辽金时期，草场地一带隶属多变。公元 936 年，后晋的石敬瑭割“幽云十六州”献给辽国后，契丹人在幽州建立了陪都，草场地一带属辽南京析津府。公元 1153 年，金灭辽和北宋后迁都燕京，定名为中都，草场地一带属中都路大兴府。公元 1272 年，改元中都为元大都，草场地一带属大都路大兴县。公元 1319 年改元大都为北平府，公元 1403 年（永乐元年）



改北平为北京,草场地一带属顺天府大兴县。公元1644年,清兵入关,清朝定鼎北京,草场地一带属直隶顺天府大兴县。



民国时期

民国初年,草场地一带属京兆地方大兴县。民国14年,草场地一带属北京市东郊区。民国17年,草场地一带属北平市东郊区。1945年,草场地一带属北平市郊八区。1949年,草场地一带属北京市第十四区。



新中国时期

1948年12月,草场地一带解放。1949年,草场地属北京市十四区大望京行政村。1952年,草场地村属北京市东郊区南皋行政村。1958年,草场地生产队属北京市朝阳区和平人民公社南皋工作站。1961年,草场地村属中阿人民友好公社。1983年,成立和平农村办事处南皋乡,草场地村属南皋乡。1999年,撤和平农村办事处,草场地村属北京市朝阳区南皋乡。2004年,崔各庄乡和南皋乡合并成立崔各庄地区办事处(乡),草场地村属北京市朝阳区崔各庄地区办事处(乡)。

● 史 林 理 要 ●

幽州苦海变桑田

地理学家常把北京所在地华北平原的西北角称为“北京湾”,“北京湾”一带古称幽州。早在11世纪的时候,我国北宋时期的博物学家沈括根据太行山岩石中存在的海洋生物化石,判断出在远古时期,这里曾是茫茫大海。后来中外科学家使用相对地质年龄和同位素测定地层年龄的方法,证实了沈括的判断。在距今8.5亿到17亿年的震旦纪,这里曾发生过三次大的海浸,在海底沉积了相当厚的石灰岩。到了距今一亿年的时候,也就是中生代的后期,燕山运动中发生的几个巨大断层,把古陆分割成几个大块,并相互之间发生了差异升降运动,一直延续到人类诞生的第四纪,奠定了华北大地今天的形态基础,也使“北京湾”初具雏形。大约到公元前20世纪以后,由于古渤海海底沉降速度下降,加上古永定河等河流的泥沙沉积,造就了“北京湾”如今广袤无垠的沃野。





现任村党支部领导班子

2007年4月6日，村党支部进行了换届选举，张耕畦(中)继续任党支部书记，