

重庆市渝北区

1949—2009

大事記

重庆市渝北区人民政府

重庆市渝北区大事记

(1949—2009)



重庆市渝北区人民政府

《重庆市渝北区大事记》(1949—2009)的版权属重庆市渝北区地方志办公室所有,未经同意,不得翻印、翻译、转载。

重庆市渝北区大事记

1949—2009

重庆市渝北区人民政府 主办
重庆市渝北区地方志办公室 编辑

地址:重庆市渝北区人民政府办公大楼六楼
电话:(023)67825385 67821432 67829559 67817018

重庆市渝北区地方志办公室 发行
重庆新闻印务有限公司设计 制作
重庆巴南彩印厂印刷 TEL:63604772

开本:787×1092 1/16 印张:26 插页:61 字数:381千字
2009年12月印制
重庆市书刊、资料准印证号:巴内字(2010)001号 工本费:180元

重庆市渝北区大事记（1949—2009）

编委会成员

顾 问：周 旬 陈道秀 黎 刚

主 任：黄玉林

副 主 任：李联铁 黄宗华 唐丽华

成 员：唐 密 袁成华 赵 玲 李彦鸿

黄 果 张 枫

主 审：唐丽华

主 编：唐 密

副 主 编：黄 果

编 辑：胡克源 李光娟 徐吉容 万成琼

序


值伟大祖国60华诞和渝北解放60周年之际，《重庆市渝北区大事记（1949—2009）》（以下简称《大事记》）付梓面世，这既为当代资政，又可垂鉴后世，是我区地方志事业的又一重要成果，也是渝北政治、经济、文化和社会生活中的一件大事。

回顾60年发展历程，渝北经济社会如凤凰涅槃，已从一个贫穷的农业大县发展成为一个新兴的宜居之城、和谐之都、开放门户。60年里，渝北地区生产总值从300万元增长到302亿元，财政收入从不足200万元增长到23.4亿元，三次产业结构日渐合理，现代制造业基地逐步形成，城乡居民收入逐年增长。60年里，渝北社会发生深刻变革，各项事业蓬勃发展，人民生活极大丰富，民生民利全面改善。60年里，渝北屡创佳绩，仅在建区15年里，就获得“国家卫生区”、“全国文明城区”等28项国家级桂冠和殊荣，创造了连续多年经济社会综合评比全市第一的发展奇迹。60年里，还有许许多多重要事件、重大改革和杰出代表，值得我们永远铭记……

追寻60年的发展历程是一件十分繁杂、艰辛的工作，也是一项浩大的文化工程和社会工程。在区委、区政府的领导以及各级各部门、社会各界的支持下，《大事记》编撰组以严谨科学的工作态度，历经寒暑，广征博采，条分缕析，客观、真实地记录了渝北从1949—2009年期间极不平凡的发展历史、前进足迹、奋斗历程以及重大改革、重要事件，准确地反映了渝北60年经济社会发展的真实面貌，充分展示了渝北人民自强不息、奋发进取、开拓创新的精神风貌，实现了思想性和真实性、史料性和可读性的有机统一，是一部渝北60年的发展史、奋斗史和成果展。

当前，渝北再次站在了新的历史起点上。我们要在市委、市政府的坚强领导下，深入贯彻落实科学发展观，按照“314”总体部署，抢抓国务院3号文件实施以及两江新区、保税港区、国际会展中心建设等历史性机遇，全力推进“六个渝北”建设，努力实现科学发展、协调发展、率先发展，为加快建设重庆对外开放第一门户、打造内陆开放高地而不断拼搏、奋勇前进！

中共重庆市渝北区委副书记
重庆市渝北区人民政府区长



编辑说明

一、指导思想：《重庆市渝北区大事记(1949-2009)》以马克思主义、毛泽东思想、邓小平理论和“三个代表”重要思想为指导，全面贯彻落实科学发展观，运用辩证唯物主义和历史唯物主义观点，实事求是，寓褒贬于史实记事之中。

二、宗旨：真实和客观地记述1949-2009年新中国成立60周年重庆市渝北区（江北县）政治、经济、军事、文化、地理、气象等方面发生的大事、要事、特事和异事。重点反映改革开放和撤县建区（1994年12月17日）以来渝北区的重大历史变革，按照科学性、真实性和存史留鉴、资政育民、详今略远的标准和原则，彰显渝北区（江北县）60年辉煌成就，并保存历史史料，以充分发挥其资政、存史、教化的作用。

三、时限和纪年：《重庆市渝北区大事记(1949-2009)》上限始于1949年10月1日中华人民共和国成立，下截止于2009年9月30日，不上溯下延（部分图片除外），一律用公元纪年。

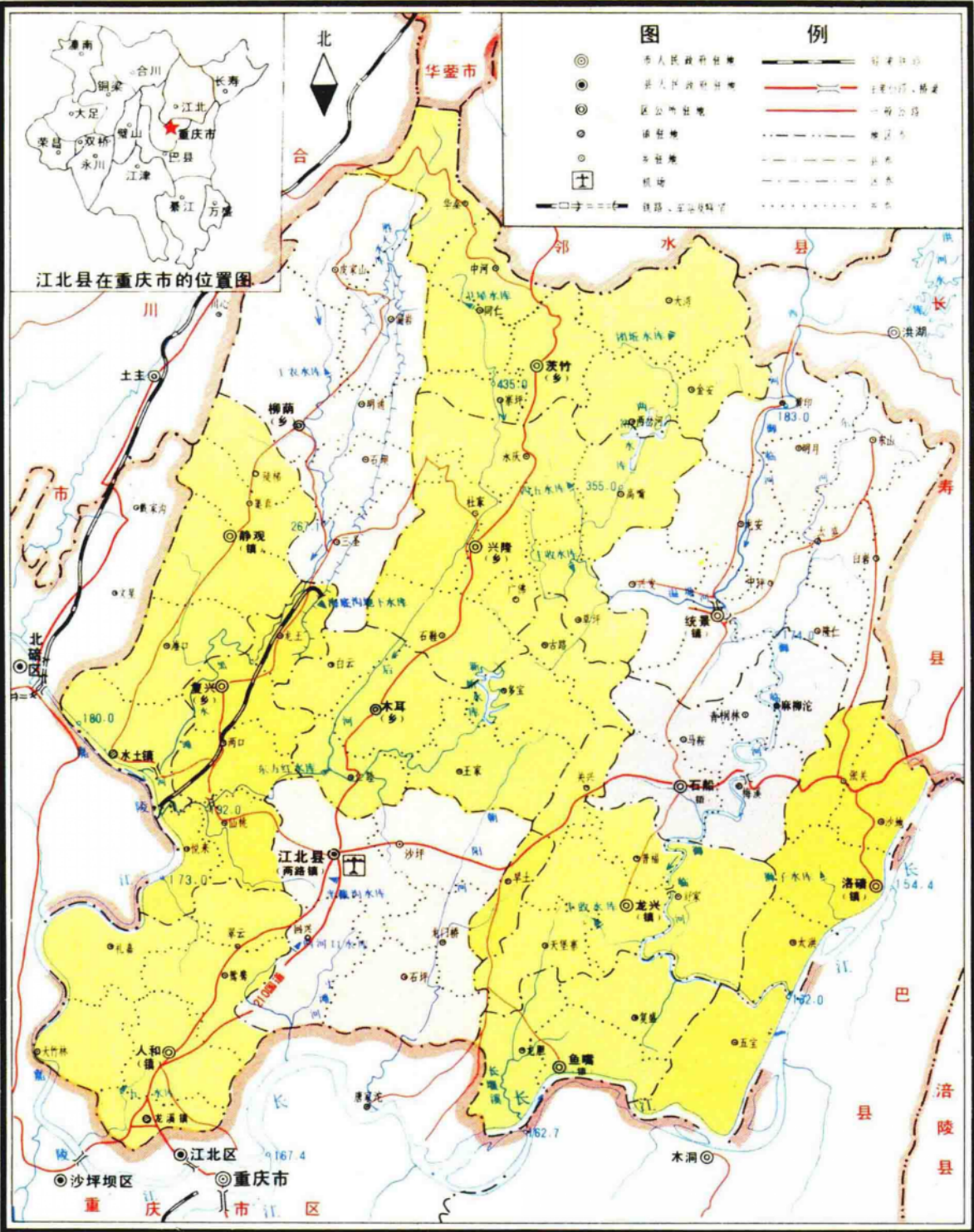
四、文体、载体与结构：全书使用语体文并按编年体和记事本末体相结合记述。其结构卷首设编审机构人员名录、序、编辑说明、地图、图片和目录。卷中主体内容为60年大事记，后附统计表和编后记。《重庆市渝北区大事记(1949-2009)》既以书本形式刊载，又刻录为光盘，以便于利用。

五、称谓：全书使用第三人称记述。对党和国家领导人、中央和国家机关、四川省、重庆市级有关领导来渝北区（江北县）视察的记述，冠全职衔。对有关省、自治区、直辖市、区县级等领导和负责人来渝北区（江北县）视察和考察以及渝北区有关领导活动的记述，必要时冠有全职衔。对地方、单位名如实记录，名称过长者首次用全名并括注，其后适时用简称。

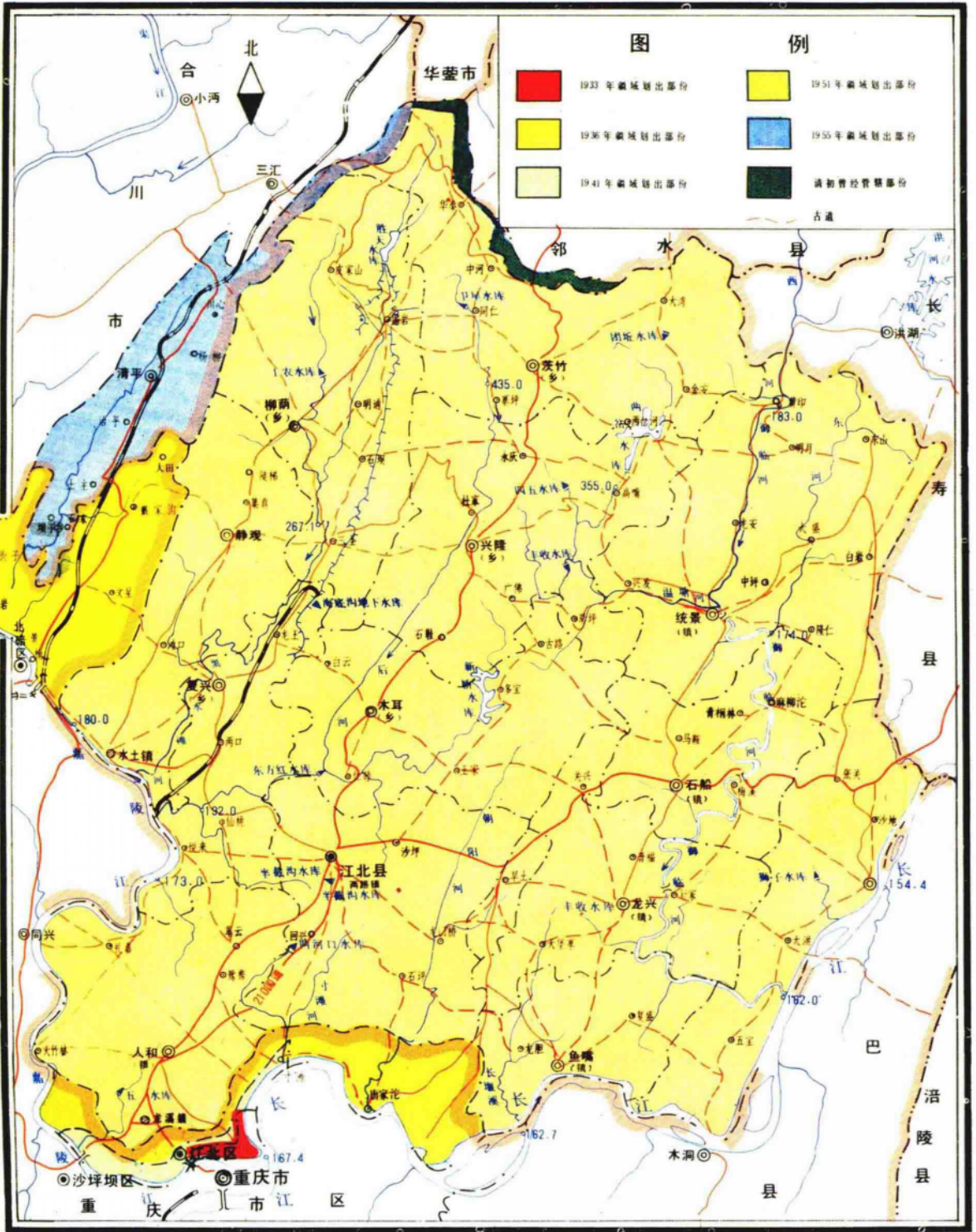
六、计量单位：1949-1979年计量单位保持当年史实原貌，不作换算、变更。此后按1984年《中华人民共和国法定计量单位》为准。

七、查考：全书资料主要摘自国家档案馆档案、《江北县志》、《渝北年鉴》各年卷、渝北区各单位提供的《大事记》、有关报刊、历史志鉴、文物、知情人口碑等。数据主要以渝北区（江北县）统计局核定的数据为主和统计局不用而有关主管部门使用提供的数据，均经过鉴别审核后使用。

江北县政区图



江北县疆域沿革图

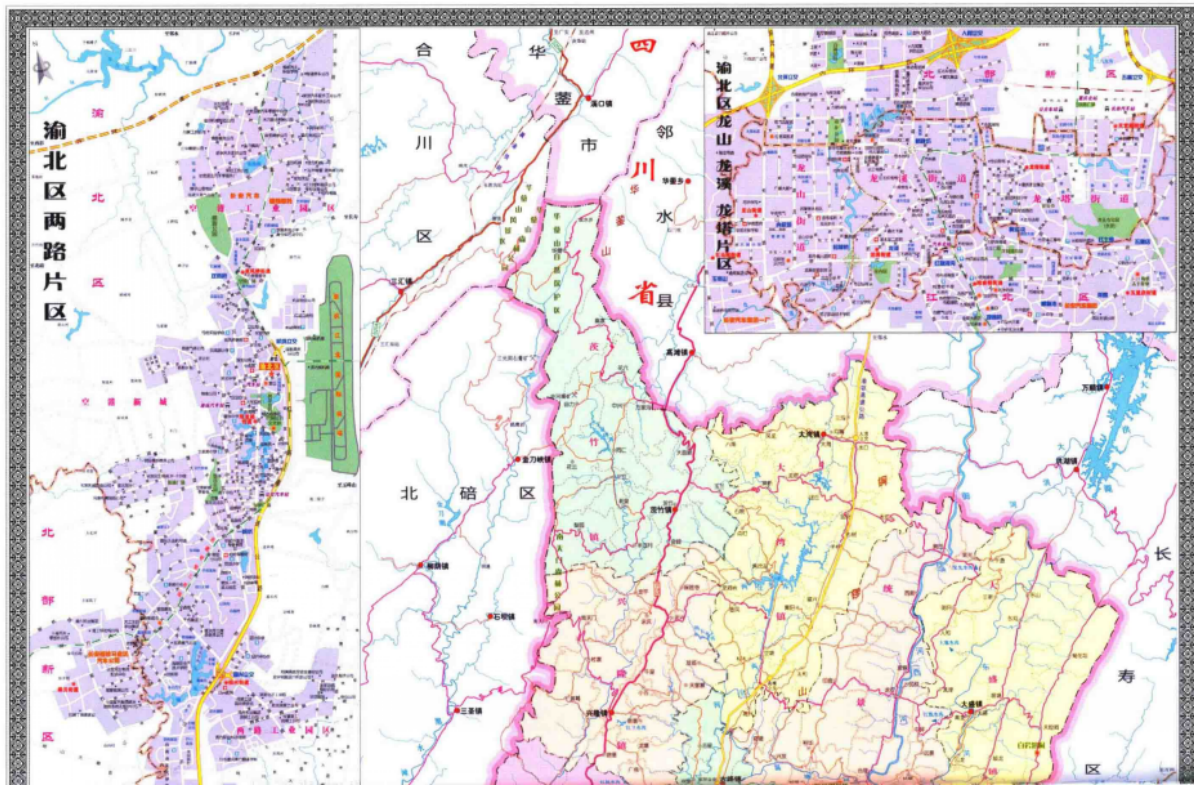


1 : 350000

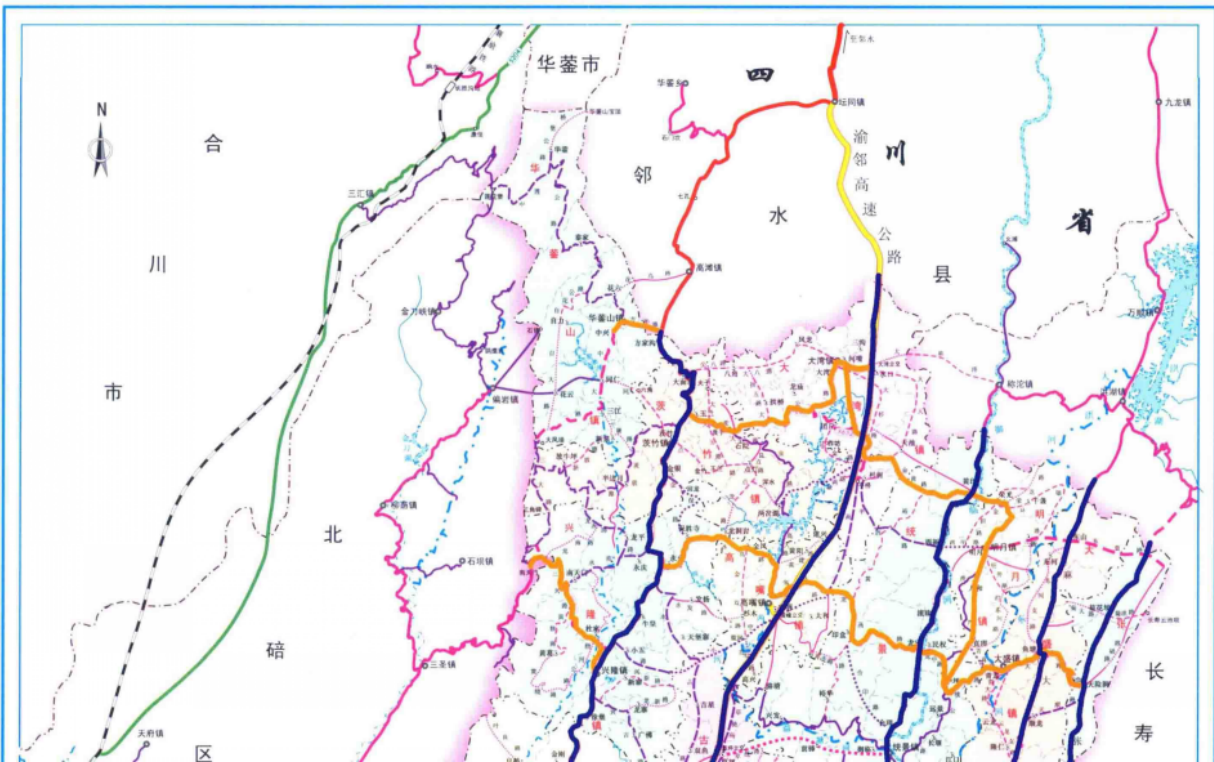
江北县志办公室根据历史资料绘制

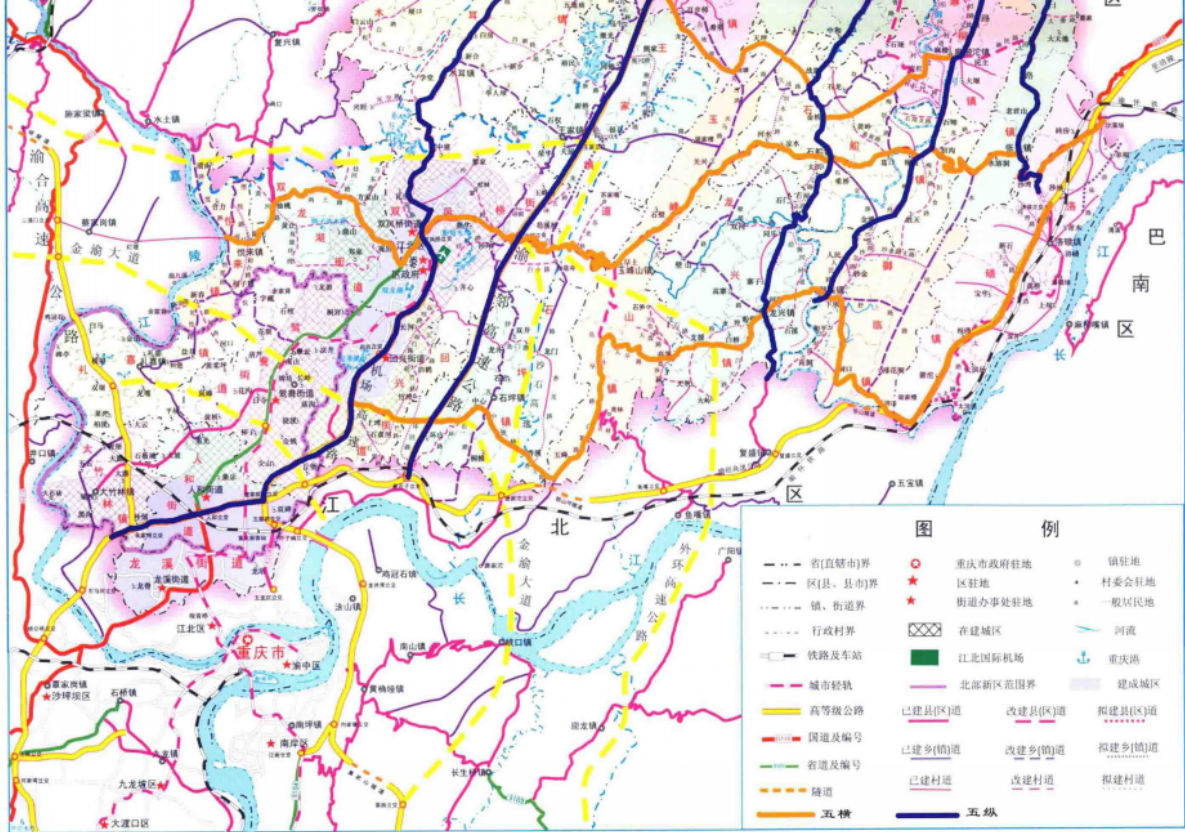
重庆市渝北区行政区划图

内部用图



重庆市渝北区五纵五横骨架公路网建设方案





图例

- | | | |
|----------------|-----------|-----------|
| --- 省(直辖市)界 | ○ 重庆市政府驻地 | ○ 镇驻地 |
| - - - 区(县、县市)界 | ★ 区驻地 | • 村委会驻地 |
| · · · 镇、街道界 | ★ 街道办事处驻地 | • 一般居民地 |
| - - - 行政界 | ▣ 在建城区 | — 河流 |
| — 铁路及车站 | ■ 江北国际机场 | ⚓ 重庆港 |
| - - - 城市轻轨 | — 北部新区范围界 | ▨ 建成城区 |
| — 高等级公路 | — 已建县(区)道 | — 改建县(区)道 |
| — 国道及编号 | — 已建乡(镇)道 | — 改建乡(镇)道 |
| — 省道及编号 | — 已建村道 | — 改建村道 |
| — 隧道 | — 五横 | — 五纵 |



2007年7月，中共中央总书记、国家主席、中央军委主席胡锦涛（前右2）在渝北区视察民情。



2002年5月，中共中央总书记、国家主席、中央军委主席江泽民（前右2）视察渝北区龙湖花园。



2004年4月8日，中共中央政治局常委、全国人大常委会委员长吴邦国（前右1）视察长安集团。



2008年12月21日，中共中央政治局常委、国务院总理温家宝（中）视察渝北区观音洞水库建设。



2004年11月13日，中共中央政治局常委、全国政协主席贾庆林（右1）视察长安集团。



2009年7月11日，中共中央政治局常委、国务院副总理李克强（前右1）视察重庆金山科技（集团）有限公司。



1999年秋，中共重庆市委书记贺国强（前中，现任中共中央政治局常委、中央纪律检查委员会书记）视察渝北区城市建设。



2006年4月28日，中共中央政治局委员、书记处书记、中宣部部长刘云山（左1）视察重庆市两路工业园区和社区精神文明建设。